

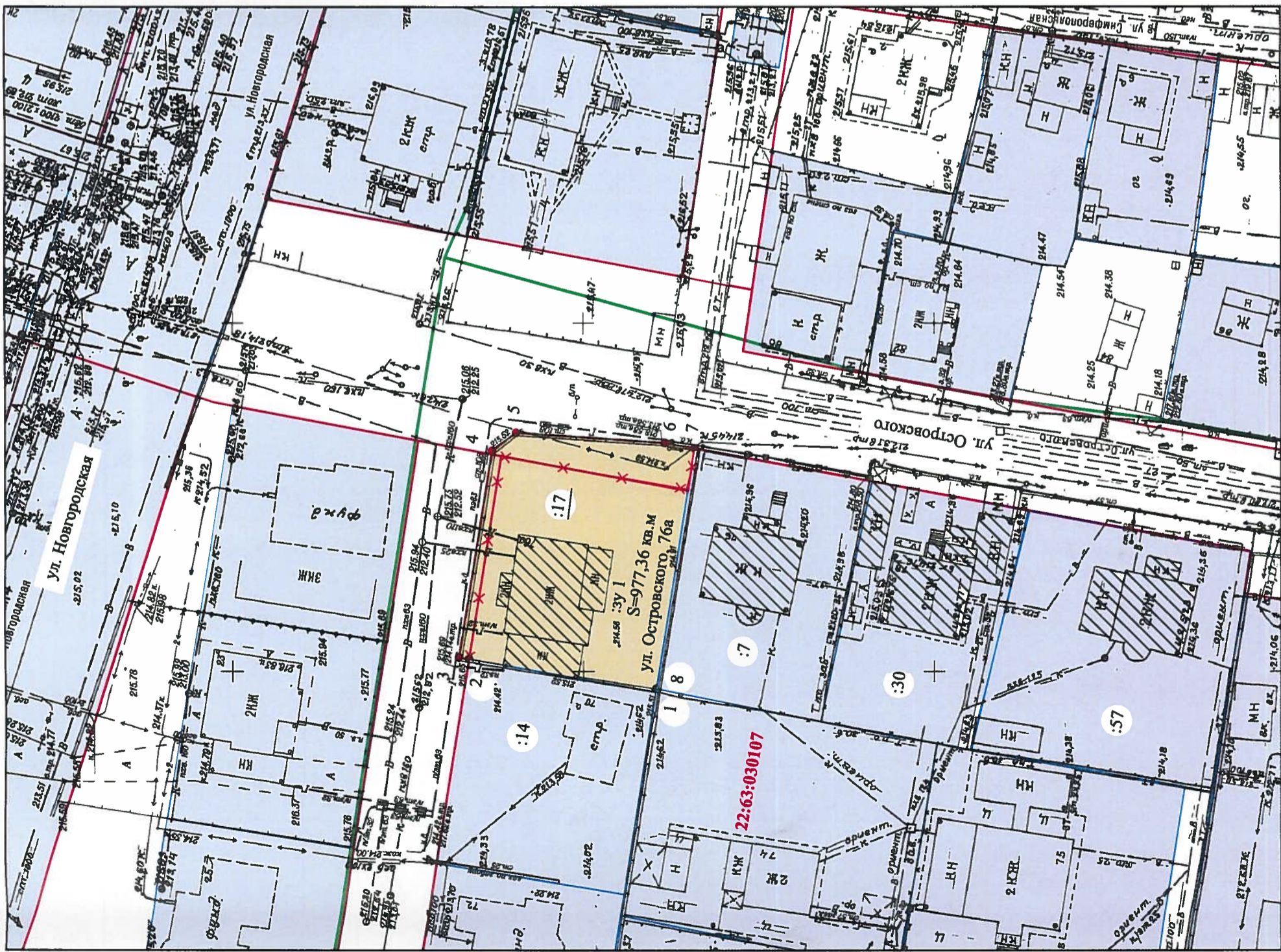


Система координат: МСК 22
местная г. Барнаул

Номер точки	X, м	Y, м	X, м	Y, м
1	14 589,760	4 147,000	587730,281	2392192,260
2	14 616,421	4 151,729	587731,852	2392218,893
3	14 617,870	4 152,986	587732,883	2392220,321
4	14 613,058	4 181,699	587733,780	2392215,488
5	14 609,664	4 184,333	587734,707	2392212,074
6	14 588,434	4 182,847	587735,252	2392190,827
7	14 584,197	4 182,055	587736,161	2392186,570
8	14 589,670	4 147,490	587737,278	2392192,020

- Условные обозначения
-  Кадастровый участок
 -  Объект капитального строительства существующий
 -  Образованный земельный участок
 -  Характерная точка границы
 -  ранее определ./ вновь определенная
 -  Красные линии существующие
 -  Красные линии проектируемые
 -  Красные линии подлежащие отмене
 -  Граница кадастрового квартала
- 22:63:030107**
:17
:17



А - 03143 - 2017 - ПМ

Проект межевания части территории в границах кадастрового квартала
22:63:030107 по адресу: улица Островского, 76а в городе Барнаул

изм.	№ уч	лист	№	подпись	дата
		Зеленин			06.2017
		Гусева			06.2017

Заявитель: Юдин Е.В.

МУП "Архитектура"
г. Барнаул

План межевых границ
Схема координат М 1:700