



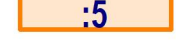



Условные обозначения:

-  ориентировочная граница разработки проекта
-  граница и номер кадастрового квартала
-  красная линия с номером поворотной точки
-  красная линия подлежащая отмене
-  граница и кадастровый номер земельного участка, сведения о котором содержатся в Государственном кадастре недвижимости
-  объект капитального строительства

				МКУ-00011-2019-ПМ			
				Проект межевания части территории в границах кадастровых кварталов 22:63:020525, 22:63:020526, ограниченных улицей Парижской Коммуны, улицей Конституции, бульваром 9 Января в городе Барнауле			
Должность	Фамилия И.О.	подпись	дата	УТВЕРЖДАЕМАЯ ЧАСТЬ ПРОЕКТА	стадия	ЛИСТ	ЛИСТОВ
Директор	Бобров А.А.				ПМ	12	16
Зам директ	Боженко С.А.						
Гл. спец.	Вайс М.Н.			Разбивочный чертёж красных линий Масштаб 1:1000	МКУ "Архитектура города Барнаула"		