



Шифр 08-17

Проект по внесению изменений в проект межевания застроенной территории в границах кадастрового квартала 22:63:030505, ограниченного улицей Новосибирской, улицей Кружковой и проездом Инженерным 2-м в г. Барнауле, в части территории по адресу: _____ улица Новосибирская, 36 в городе Барнауле.

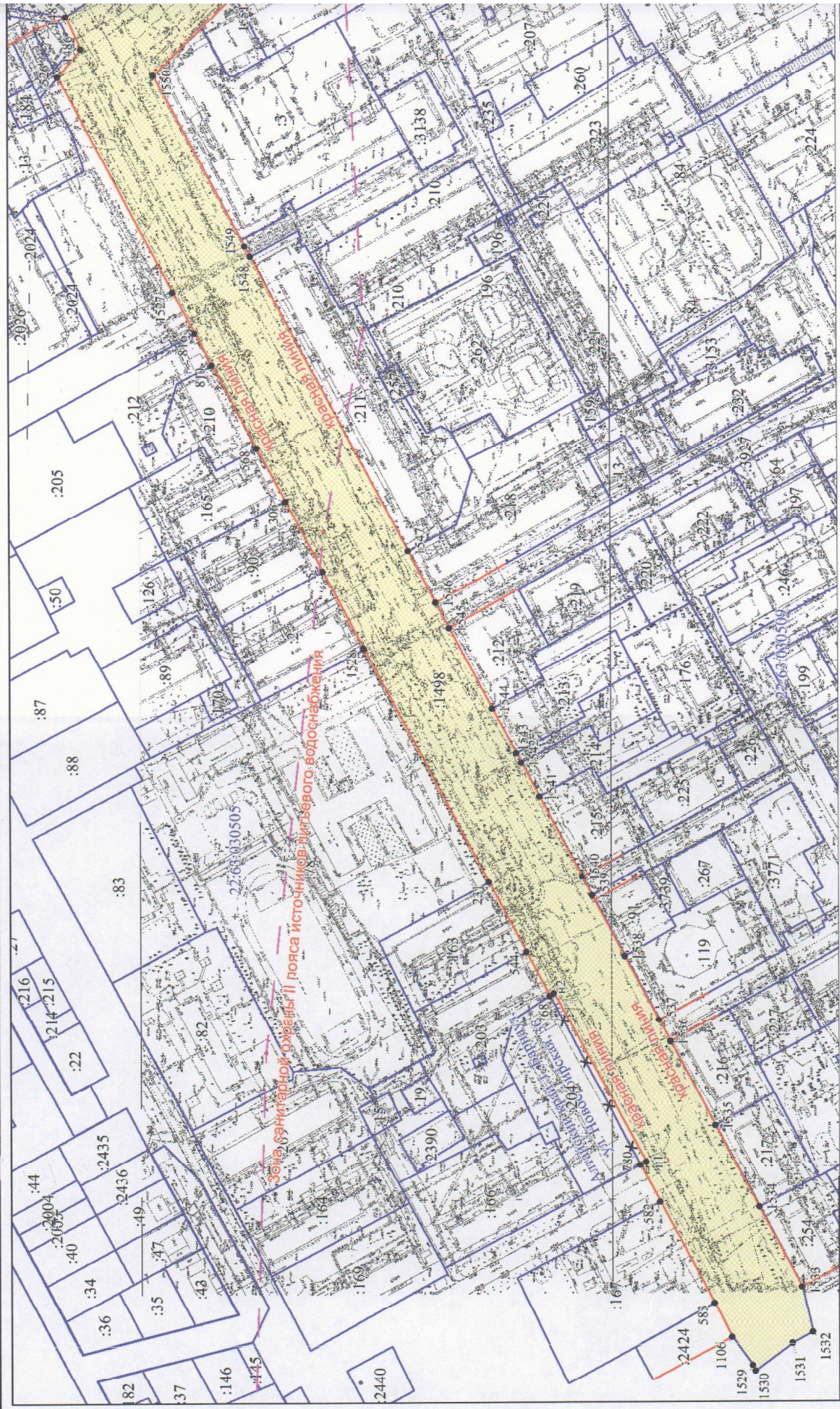
изм.пол.уч.	лист	№ док.	подпись	дата
Директор	Лобанов А.Н.			
Гл. спец.	Черняга Е.М.			
Выполнил	Штраух А.А.			

стадия	лист	листов
ПМ	3	5







Чертеж межевания территории
М 1:2000

ООО "Геострой"
г. Барнаул

я о которой достаточны для



Условные обозначения:

-  существующая часть границы, имеющаяся в ГИИ сведения о которой достаточны для определения ее местоположения на местности;
-  обозначение границы красной линии;
-  обозначение границы зоны санитарной охраны;
-  номер кадастрового квартала;
-  проектируемая точка красной линии;
-  красная линия прекращающая свое существование

изм. №	
Директор	
Гл. сп.	
Вып.	