

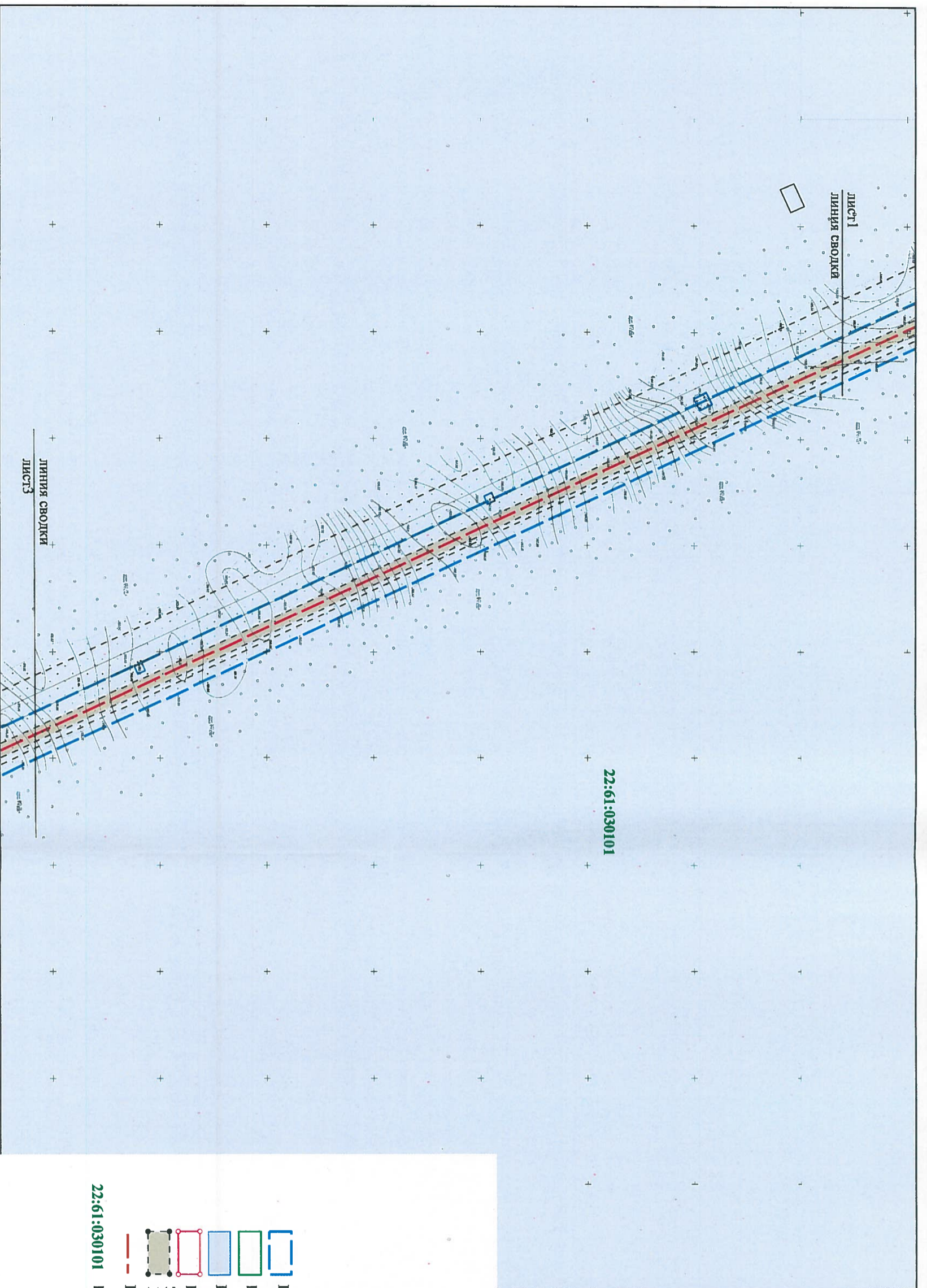
Условные обозначения

- Граница проектируемой территории
 - Граница кадастрового квартала
 - Граница кадастрового участка
 - Красные линии существующие
 - Зона планируемого размещения тепловой сети
 - Характерная точка границы
 - Проектируемая тепловая сеть
- 22:61:030101** Номер кадастрового квартала








А - 05660 - 2018 - ПП

Проект планировки и проект межевания территории для строительства тепловой сети от тракта Лесного, 75 до проезда Южного, 41 в городе Барнауле

изм.	№ уч	лист	№	подпись	дата
Руководитель		Зеленин			12.2018
Гл. спец.		Гусева			12.2018
Заявитель: АО "Сибирский инженерно-аналитический центр"					
Чертёж красных линий. Чертёж границ зон планируемого размещения тепловой сети. М 1: 2000					
стадия	лист	листов			
II	1	25			
МУП "Архитектура" г. Барнаул					




Условные обозначения

-  Граница проектируемой территории
-  Граница кадастрового квартала
-  Граница кадастрового участка
-  Красные линии существующие
-  Зона планируемого размещения тепловой сети
-  Характерная точка границы
-  Проектируемая тепловая сеть

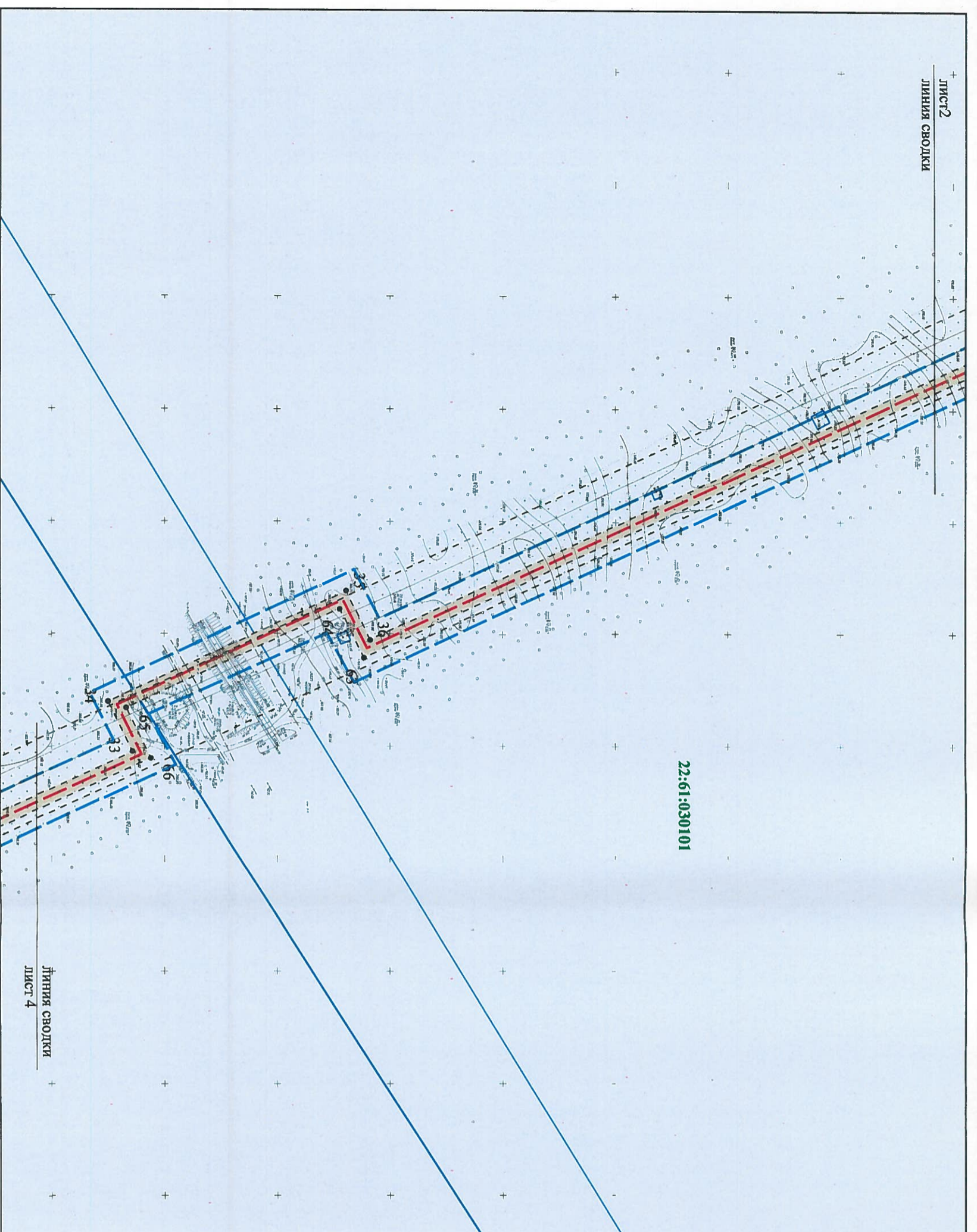
22:61:030101 Номер кадастрового квартала

А - 05660 - 2018 - ПП

Проект планировки и проект межевания территории для строительства тепловой сети от тракта Лесного, 75 до проезда Южного, 41 в городе Барнауле

Изм.	№ уч.	лист	№	подпись	дата
Руководитель: Зеленин					
Гл. спец.	Гусева				12.2018
заявитель: АО "Сибирский инженерно-аналитический центр"					
Чертеж красных линий. Чертеж границ зон планируемого размещения тепловой сети. М 1: 2000					
стация	лист	листов			
П	2				

МУП "Архитектура"
г. Барнаул



Условные обозначения

- Граница проектируемой территории
- Граница кадастрового квартала
- Граница кадастрового участка
- Красные линии существующие
- Зона планируемого размещения тепловой сети
- Характерная точка границы
- Проектируемая тепловая сеть

22:61:030101 Номер кадастрового квартала

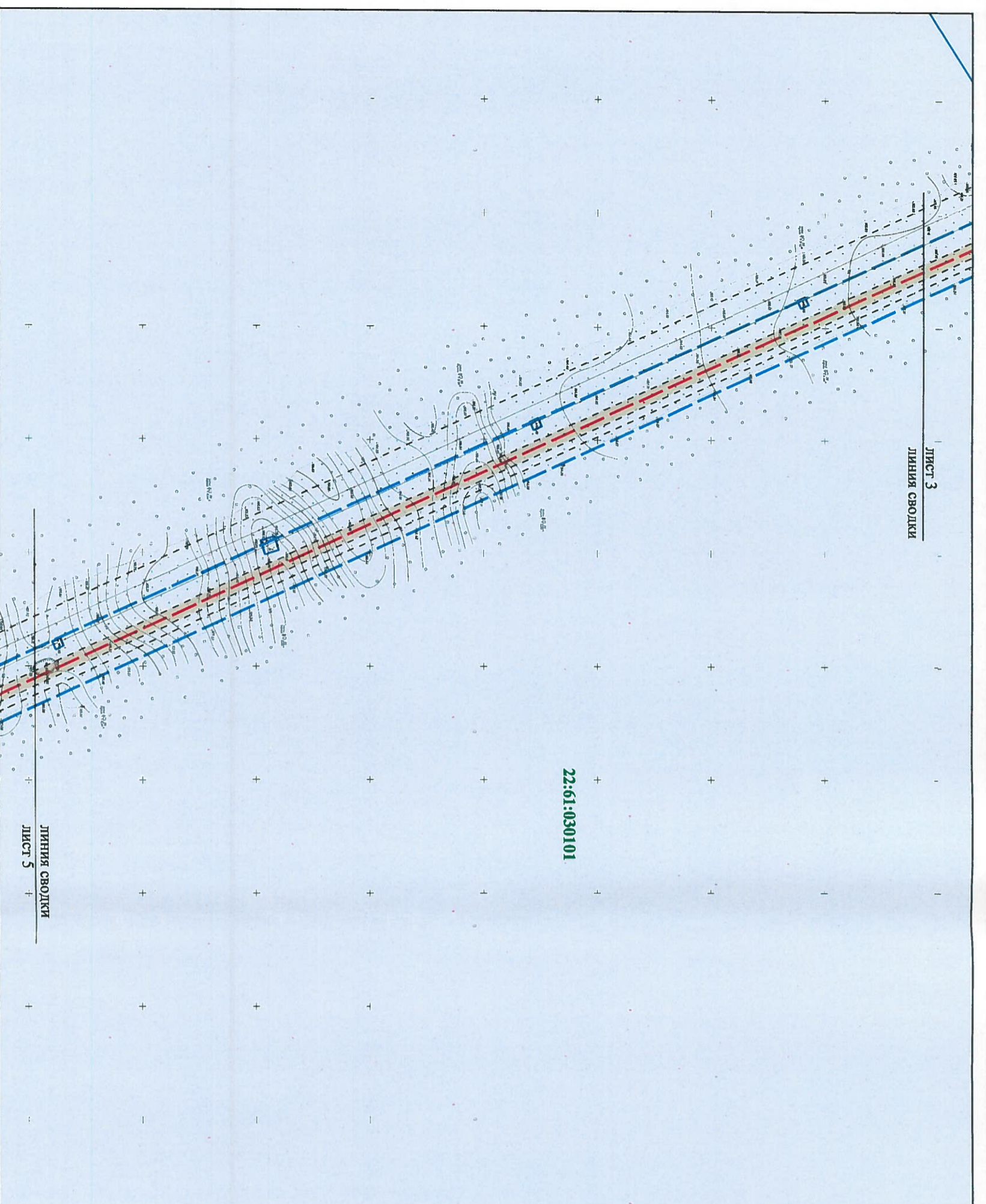
Линия сводки
лист 4

А - 05660 - 2018 - ПП








Проект планировки и проект межевания территории для строительства
тепловой сети от тракта Лесного, 75 до проезда Южного, 41
в городе Барнауле

изм.	№ уч	лист	№	подпись	дата
Руководитель: Зеленин					
Гл. спец.	Гусева				12.2018
заявитель: АО "Сибирский инженерно-аналитический центр"					
Чертёж красных линий. Чертёж границ зон планируемого размещения тепловой сети. М 1: 2000					
стадия	лист	листов			
П	3				

МУП "Архитектура"
г. Барнаул




Условные обозначения

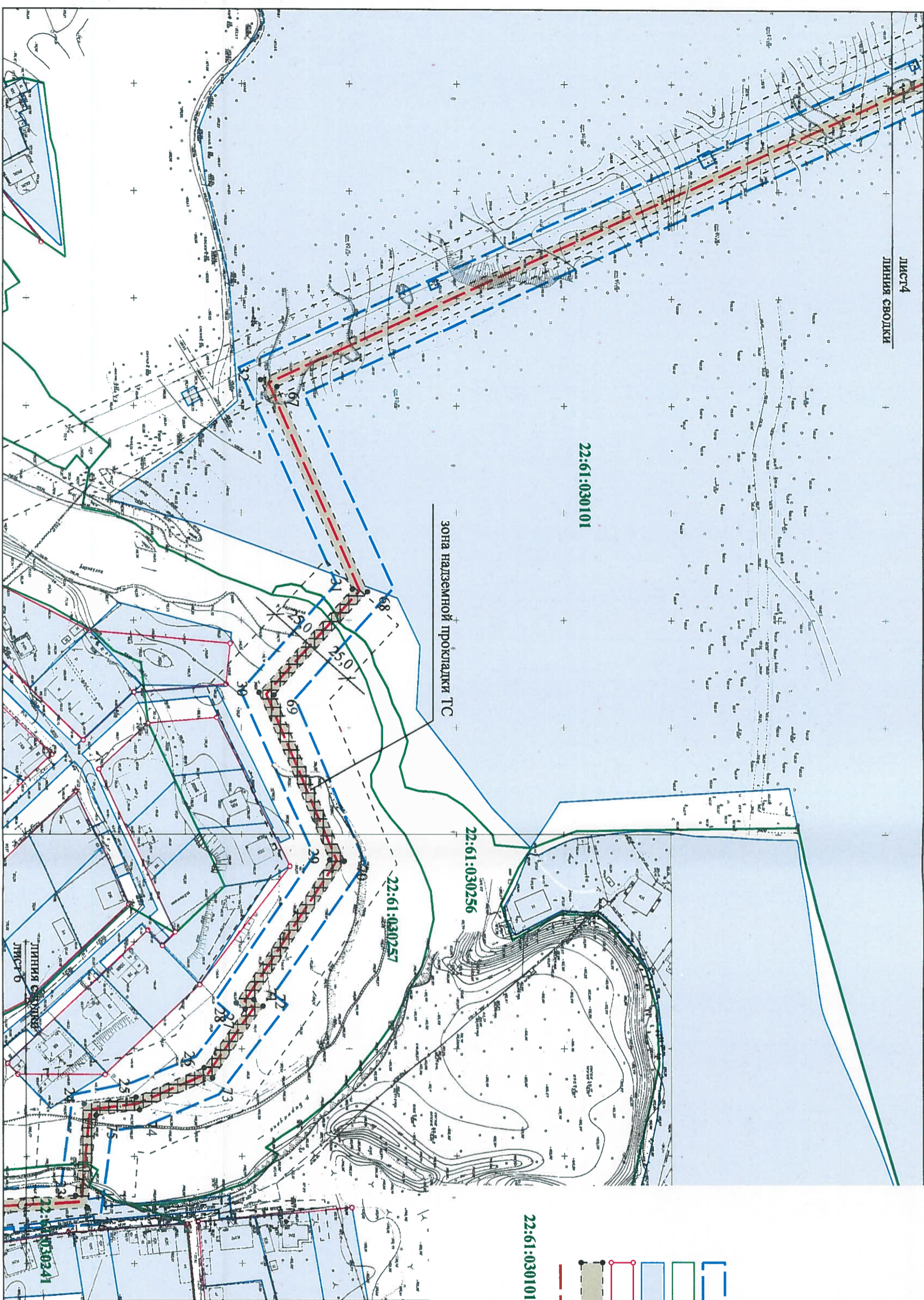
-  Граница проектируемой территории
-  Граница кадастрового квартала
-  Граница кадастрового участка
-  Красные линии существующие
-  Зона планируемого размещения тепловой сети
-  Характерная точка границы
-  Проектируемая тепловая сеть

22:61:030101 Номер кадастрового квартала

А - 05660 - 2018 - ПП

Проект планировки и проект межевания территории для строительства тепловой сети от тракта Лесного, 75 до проезда Южного, 41 в городе Барнауле

изм.	№ уч	лист	№	подпись	дата
Руководитель: 					
Гл. спец. Гусева					
12.2018					
Заявитель: АО "Сибирский инженерно-аналитический центр"					
Чертеж красных линий. Чертеж границ зон планируемого размещения тепловой сети. М 1: 2000					
стадия	лист	листов			
П	4				
МУП "Архитектура" г. Барнаула					



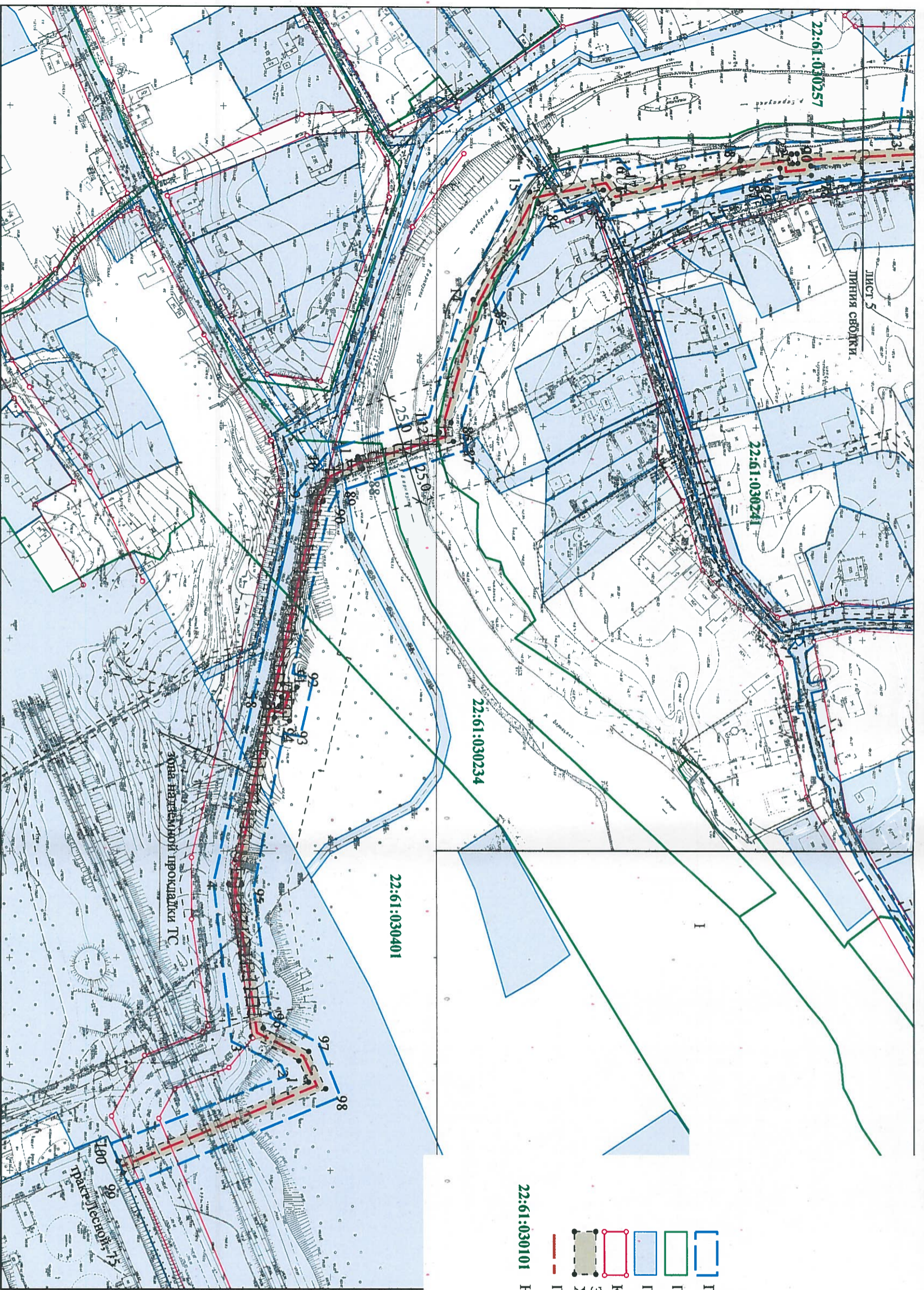
Условные обозначения

- ▭ Граница проектируемой территории
 - ▭ Граница кадастрового квартала
 - ▭ Граница кадастрового участка
 - ▭ Красные линии существующие
 - ▭ Зона планируемого размещения тепловой сети
 - ▭ Характерная точка границы
 - Проектируемая тепловая сеть
- 22:61:030101 Номер кадастрового квартала

А - 05660 - 2018 - ПП

Проект планировки и проект межевания территории для строительства тепловой сети от тракта Лесного, 75 до проезда Южного, 41 в городе Барнауле

изм.	№ Уч	лист	№	подпись	дата
Руководитель: Зеленин					
Гл. спец. Гусева					
12.2018					
заявитель: АО "Сибирский инженерно-аналитический центр"					
Чертёж красных линий. Чертёж Границ зон планируемого размещения тепловой сети. М 1: 2000					
стация			лист	листов	
П			5		
МУП "Архитектура"				г. Барнаул	



Условные обозначения

- Граница проектируемой территории
- Граница кадастрового квартала
- Граница кадастрового участка
- Красные линии существующие
- Зона планируемого размещения тепловой сети
- Характерная точка границы
- Проектируемая тепловая сеть

22:61:030101 Номер кадастрового квартала

А - 05660 - 2018 - ПП

Проект планировки и проект межевания территории для строительства тепловой сети от тракта Лесного, 75 до проезда Южного, 41 в городе Барнауле

Руководитель	Зеленин	№	подпись	дата
Гл. спец.	Гусева			12.2018

Заявитель: АО "Сибирский инженерно-аналитический центр"

Чертеж красных линий. Чертеж границ зон планируемого размещения тепловой сети. М1: 2000

МУП "Архитектура" г. Барнаула

стация	лист	листов
II	6	