








Условные обозначения

-  Граница территории внесения изменений
-  Граница кадастрового квартала
-  Красные линии
-  Кадастровые участки
-  Граница охранной зоны/зоны санитарной охраны инженерных сетей
-  Граница муниципального образования
-  Характерная точка границы существующая/ вновь образованная

22:61:050402  
:ЗУ 1 Образуемый земельный участок

А-06623-2018-ПМ




Проект по внесению изменений в проект межевания поселка Центральный городского округа - города Барнаула Алтайского края

Заявитель:  
ООО "ИФК" Русь.Энерго"

статья	лист	листов
П	3	

Чертеж межевания территории М 1:1000  
Перечень координат характерных точек границ

МУП "Архитектура"  
г. Барнаул

изм.	№ уч.	№ лист	№	подпись	дата
Руководитель	Зеленин	01.2019			01.2019
Г.л.спец.	Гусева				01.2019
Инженер	Королева				01.2019