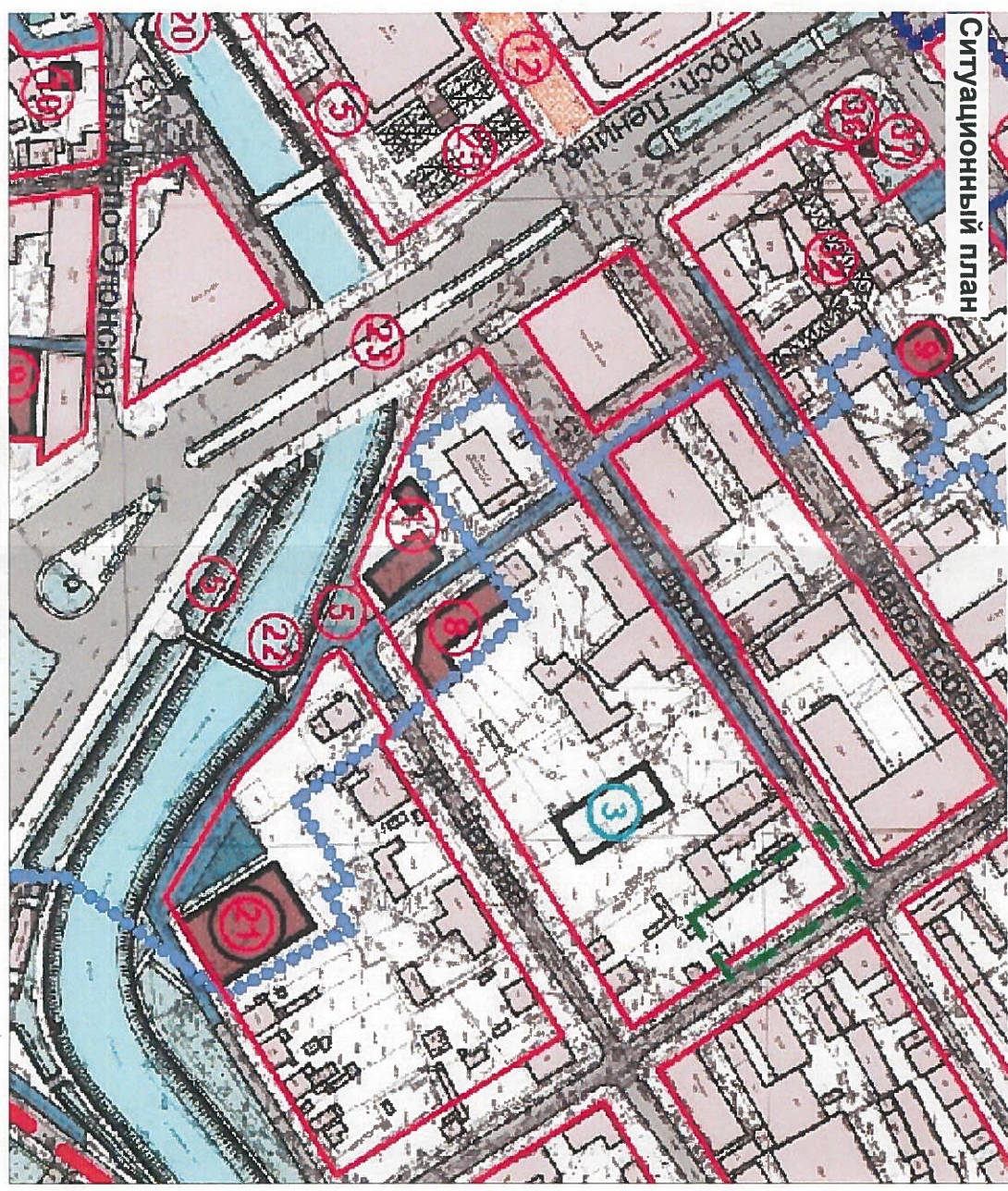



Проект планировки территории "Туристско-рекреационный кластер "Барнаул - горнозаводской город"

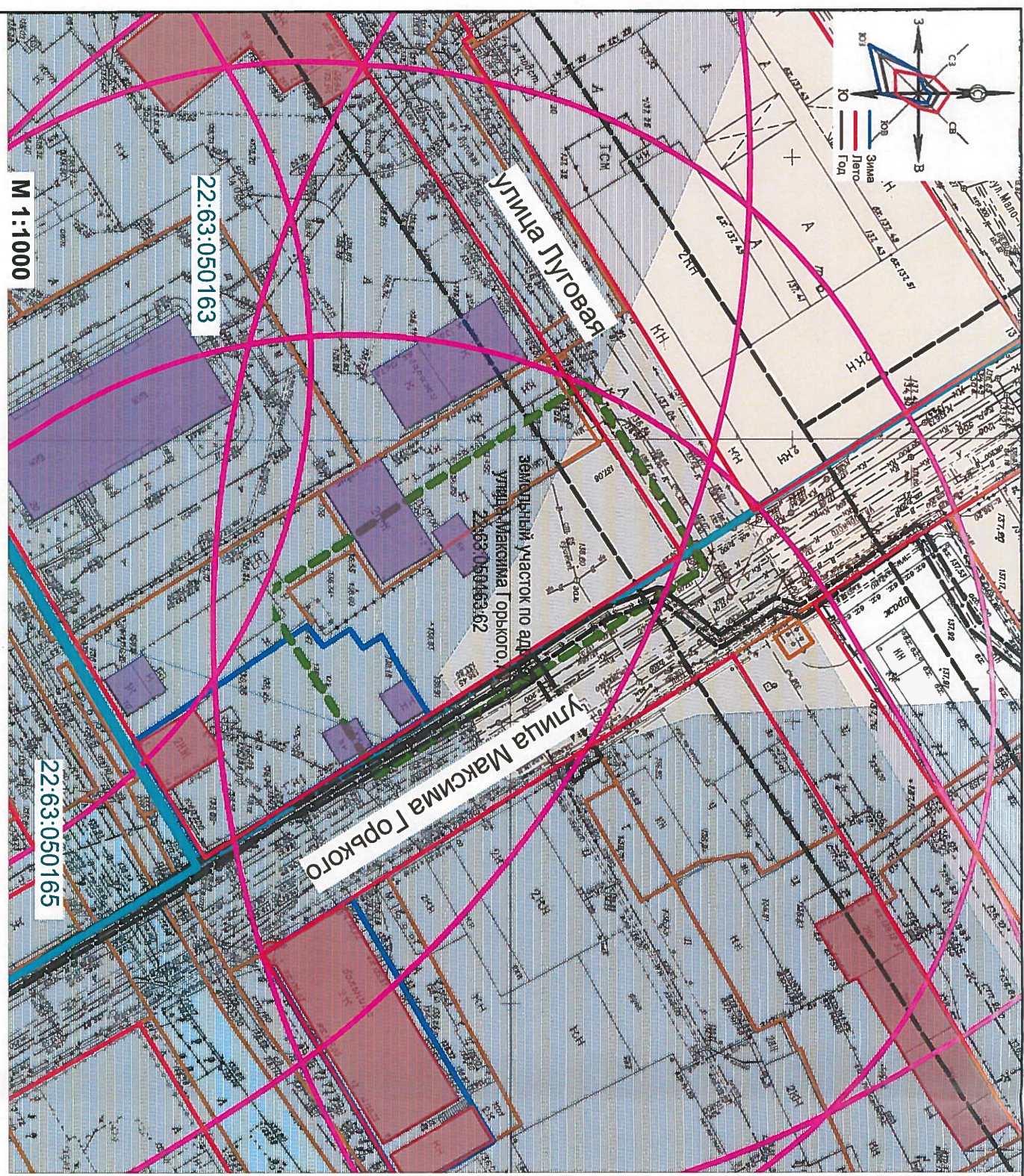
Фрагмент схемы эскиза застройки



Условные обозначения



Проект по внесению изменений				МКУ-00001-2019-ПП, ПМ		
в проект планировки территории "Туристско-рекреационный кластер "Барнаул - горнозаводской город" и проект межевания территории "Туристско-рекреационный кластер "Барнаул - горнозаводской город", Алтайский край", в отношении земельного участка по адресу: улица Максима Горького, 7 в городе Барнауле				МКУ "Архитектура города Барнаула"		
изм.	№ уч.	лист	№	подпись	дата	
Директор	Бобров А.А.				01.09.19	
Гл. спец.	Вайсманн				01.09.19	
МАТЕРИАЛЫ ПО ОБОСНОВАНИЮ				стадия	лист	листов
Чертеж, на котором отображается местоположение существующих объектов капитального строительства, границы существующих земельных участков, а также границ зон с особыми условиями использования территории, особо охраняемых природных территорий и территорий объектов культурного наследия				ОП	10	13

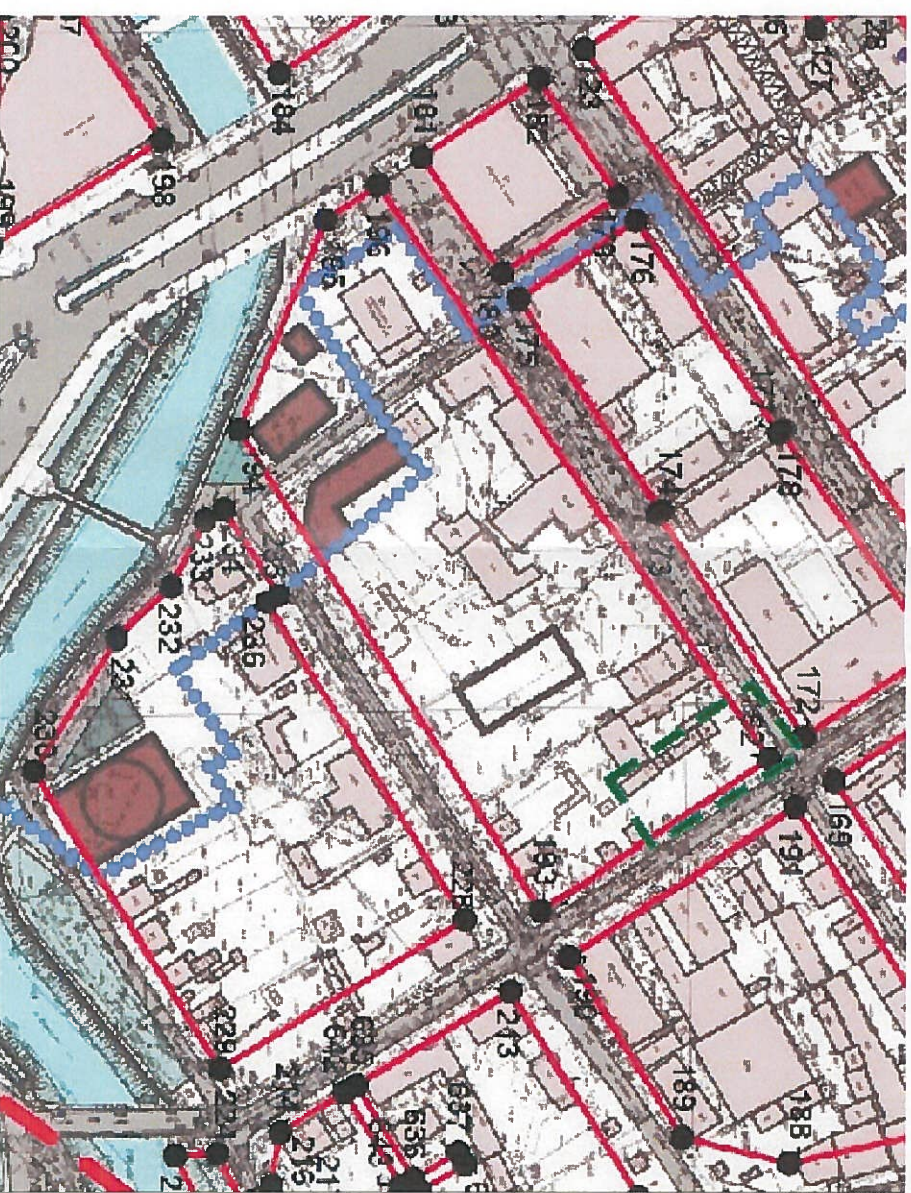
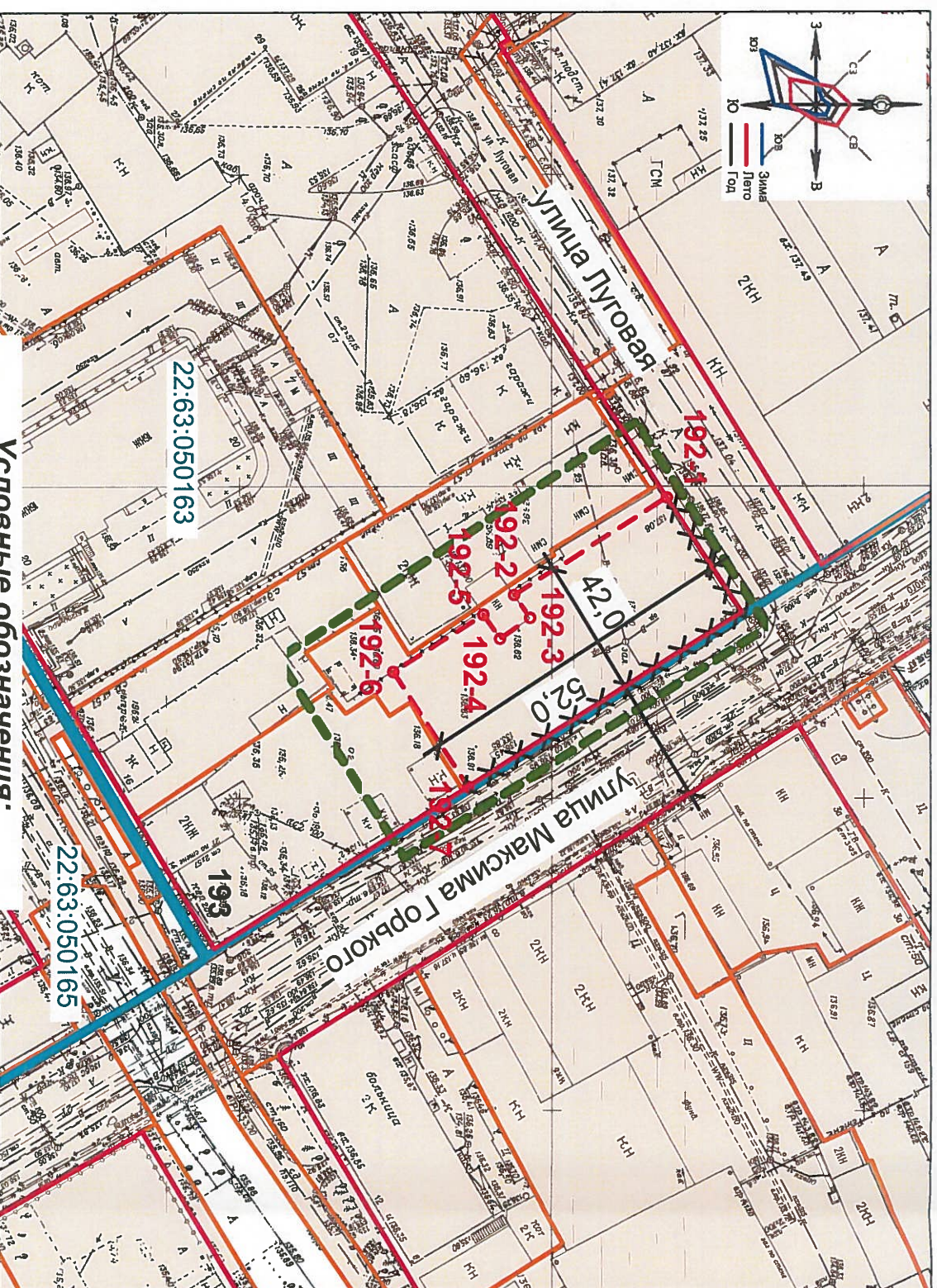


Условные обозначения:

- граница территории разработки проекта
- граница кадастрового квартала
- номер кадастрового квартала 22:63:050163
- красные линии утвержденные
- земельный участок, сведения о котором содержатся в ГКН 22:63:050163:62
- кадастровый номер земельного участка 22:63:050163:62
- существующий объект капитального строительства
- граница территории объекта культурного наследия
- объект культурного наследия
- граница защитной зоны объекта культурного наследия
- водоохранная зона
- зона затопления паводком 1% обеспеченности
- граница охранной зоны инженерных сетей



фрагмент разбивочного чертежа красных линий



22:63:050163

граница территории разработки проекта планировки

номер кадастрового квартала

граница кадастрового квартала

красные линии

красные линии подлежащие отмене

земельный участок, сведения о котором содержатся в ГКН

номер поворотной точки

193

192-1

МСК

Каталог координат

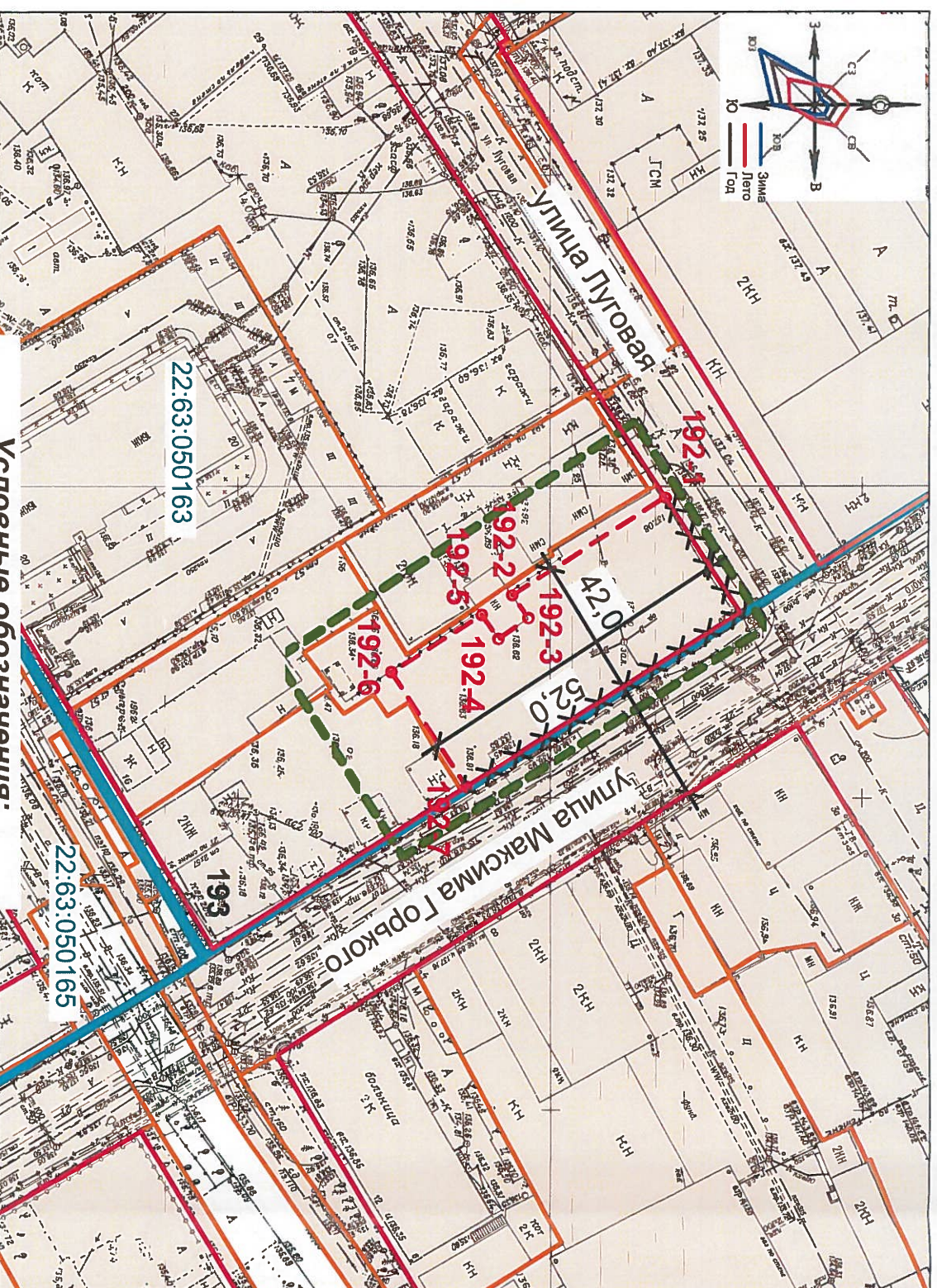
МСК - 22

№ точки	X	Y	№ точки	X	Y
192-1	11768.4594	11501.7818	192-1	599429.96	2388852.57
192-2	11743.9886	11517.4245	192-2	599405.82	2388868.73
192-3	11746.5441	11521.1029	192-3	599408.46	2388872.35
192-4	11741.7429	11524.4327	192-4	599403.73	2388875.78
192-5	11739.0713	11520.5995	192-5	599400.98	2388872.01
192-6	11724.6406	11529.7803	192-6	599386.74	2388881.5
192-7	11736.6164	11548.2086	192-7	599399.11	2388899.67

Каталог координат	
№ точки	Координаты
	X Y
192	599442,28 2388870,67
193	599356,99 2388926,39
194	599249,24 2388749,95
195	599280,59 2388674,17
196	599290,69 2388661,50
192.1	599442,28 2388870,67

[illegible][illegible]

фрагмент разбивочного чертежа красных линий



Условные обозначения:

граница территории разработки проекта планировки

Номер кадастрового квартала 22:63:050163

Номер кадастрового квартала

граница кадастрового квартала

планируемые

сущестующие

красные линии

1501


красные линии

земельный участок, сведения о котором содержатся в ГКН

192-1


193

номер поворотной точки



Каталог координат	
№ точки	Координаты
	X Y
192	598442,28 2388870,67
193	599356,99 2388926,39
194	599249,24 2388749,95
195	599290,69 2388664,17
196	599280,69 2388664,50
192.1	599442,28 2388870,67

Условные обозначения

[illegible]

MKY-00001-2019-TIT, TIM

Проект по внесению изменений

в проект планировки территории "Туристско-рекреационный кластер "Барнаул - горнозаводской город" и проект межевания территории "Туристско-рекреационный кластер "Барнаул - горнозаводской город", Алтайский край", в отношении земельного участка по адресу: улица Максима Горького, 7 в городе Барнауле

ОСНОВНАЯ ЧАСТЬ ПРОЕКТА,
ПОДЛЕЖАЩАЯ УТВЕРЖДЕНИЮ

Разбивочный чертёж

красных линий

М 1-1000

МКУ "Архитектура
города Барнаула"