







- особо охраняемые природные территории местного и регионального значения на участке отсутствуют;
- памятники истории и культуры федерального и регионального значения на участке отсутствуют;
- границы лесов и лесных земель отсутствуют;
- участок расположен в зоне санитарной охраны III пояса источников питьевого и хозяйственно-бытового водоснабжения.

Зоны с особыми условиями использования территорий указаны на чертеже - лист 1.

	Границы существующих земельных участков		Граница кадастрового квартала
	Границы образуемых земельных участков		Граница территории разработки проекта межевания
	Красная линия		Границы зон с особыми условиями использования территории

						МК-1/11-22-63:040106-ПМИ 12.2021			
						Проект по внесению изменений в проект межевания застроенной территории в границах кадастрового квартала 22:63:040111, ограниченного проспектом Ленина, улицей Ткацкой, проспектом Калинина и улицей Аносова в г.Барнауле (квартал 896), и проект межевания застроенной территории в границах кадастрового квартала 22:63:040106, ограниченного проспектом Ленина, улицей Северо-Западной, проспектом Калинина и улицей Ткацкой в г.Барнауле (квартал 902)			
ИЗМ.	КОЛ.УЧ	ЛИСТ	№ ДОК.	ПОДПИСЬ	ДАТА		СТАДИЯ	ЛИСТ	ЛИСТОВ
Нач. отдела	Ломакин					Материалы по обоснованию Раздел 2	П	1	1
Выполнил	Ломакин								
						Опорный план М1:1000 Ситуационный план	ООО "Альфа-Проект" г. Барнаул		