

Администрация города Барнаула
КОМИТЕТ ПО СТРОИТЕЛЬСТВУ, АРХИТЕКТУРЕ И РАЗВИТИЮ ГОРОДА
МУНИЦИПАЛЬНОЕ КАЗЁННОЕ УЧРЕЖДЕНИЕ
«АРХИТЕКТУРА ГОРОДА БАРНАУЛА»
656043, г. Барнаул, ул. Короленко, 65 тел.: (8-3852) 371-490
ОГРН 1142225001302, ИНН 2221210183

ПРОЕКТ МЕЖЕВАНИЯ
ЗАСТРОЕННОЙ ТЕРРИТОРИИ СЕВЕРО-ВОСТОЧНОЙ ЧАСТИ КАДАСТРОВОГО
КВАРТАЛА 22:63:030437 В ГОРОДЕ БАРНАУЛЕ

(местоположение: северо-западнее земельного участка с кадастровым номером
22:63:030437:108 по адресу: город Барнаул, улица Власихинская, 69с)

ШИФР: МКУ-00474-2024-ПМ

Барнаул 2024

Администрация города Барнаула
КОМИТЕТ ПО СТРОИТЕЛЬСТВУ, АРХИТЕКТУРЕ И РАЗВИТИЮ ГОРОДА
МУНИЦИПАЛЬНОЕ КАЗЁННОЕ УЧРЕЖДЕНИЕ
«АРХИТЕКТУРА ГОРОДА БАРНАУЛА»
656043, г. Барнаул, ул. Короленко, 65 тел.: (8-3852) 371-490
ОГРН 1142225001302, ИНН 2221210183

Утверждено постановлением
администрации города Барнаула
от _____ № _____

ПРОЕКТ МЕЖЕВАНИЯ
ЗАСТРОЕННОЙ ТЕРРИТОРИИ СЕВЕРО-ВОСТОЧНОЙ ЧАСТИ КАДАСТРОВОГО
КВАРТАЛА 22:63:030437 В ГОРОДЕ БАРНАУЛЕ

ШИФР: МКУ-00474-2024-ПМ

ОСНОВНАЯ ЧАСТЬ

И.о. директора

Главный специалист

Главный специалист



С.А. Боженко


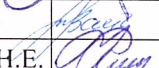

М.Н. Вайс

Н.Е. Королёва

Барнаул 2024

СОДЕРЖАНИЕ

№п/п	наименование	лист	масштаб
	Содержание	3	
ОСНОВНАЯ ЧАСТЬ			
I.	ВВЕДЕНИЕ. ОБЩИЕ ПОЛОЖЕНИЯ	4	
II.	ПОЛОЖЕНИЕ ТЕРРИТОРИИ В ПЛАНИРОВОЧНОЙ СТРУКТУРЕ ГОРОДА	6	
III.	ПРОЕКТНЫЕ РЕШЕНИЯ	7	
IV.	ГРАФИЧЕСКАЯ ЧАСТЬ	8	
	План красных линий. Разбивочный чертёж красных линий.	9	1:1000

						МКУ-00474-2024-ПМ			
						Проект межевания застроенной территории северо-восточной части кадастрового квартала 22:63:030437 в городе Барнауле			
Должность	Фамилия И.О.	Подпись	Дата			Основная часть	Стадия	Лист	Листов
И.о. директ	Боженко С.А.		2024				ПМ	3	9
Гл.спец.	Вайс М.Н.		2024						
Гл.спец.	Королёва Н.Е.		2024						
						Содержание	МКУ «Архитектура города Барнаула»		

I. ВВЕДЕНИЕ. ОБЩИЕ ПОЛОЖЕНИЯ

Настоящий проект межевания застроенной территории северо-восточной части кадастрового квартала 22:63:030437 в городе Барнауле (далее - Проект) разработан на основании постановления администрации города Барнаула от 30.08.2024 №1478 и поручения председателя комитета по строительству, архитектуре и развитию города Барнаула от 03.09.2024 №89-пор.

Проект разработан в соответствии с действующей нормативно правовой документацией:

1. Градостроительный кодекс Российской Федерации, от 29.12.2004 №190-ФЗ с изменениями и дополнениями (далее – ГрК РФ);

2. Земельный кодекс Российской Федерации, от 25.10.2001 №136-ФЗ с изменениями и дополнениями (далее – ЗК РФ);

3. Приказ Федеральной службы государственной регистрации, кадастра и картографии от 10.11.2020 г. N П/0412 "Об утверждении классификатора видов разрешенного использования земельных участков" с изменениями и дополнениями (далее – Классификатор);

4. Свод правил СП 42.13330.2016 «Градостроительство. Планировка и застройка городских и сельских поселений» Актуализированная редакция СНиП 2.07.01-89* с изменениями и дополнениями (далее – СП 42.13330.201);

5. Нормативы градостроительного проектирования Алтайского края, утверждённые постановлением Администрации Алтайского края от 29.12.2022 №537 с изменениями и дополнениями (далее – Нормативы АК);

6. Генеральный план городского округа – города Барнаула Алтайского края, утверждённый решением Барнаульской городской Думы от 30.08.2019 №344 с изменениями и дополнениями (далее – Генеральный план);

7. Правила землепользования и застройки городского округа - города Барнаула Алтайского края, утверждённые решением Барнаульской городской Думы от 25.12.2019 №447 с изменениями и дополнениями (далее – Правила);

8. Нормативы градостроительного проектирования городского округа - города Барнаула Алтайского края, утверждённые решением Барнаульской городской Думы от 22.03.2019 №282 (далее – Нормативы);

9. Проект планировки улично-дорожной сети городского округа - города Барнаула Алтайского края, утверждённый постановлением администрации города Барнаула от 06.09.2019 №1494 (далее – Проект УДС);

10. Инструкция о порядке проектирования и установления красных линий в городах и других поселениях Российской Федерации (РДС 30-201-98) (утв. постановлением Госстроя РФ от 06.04.1998 №18-30).

Исходными данными для разработки настоящего Проекта послужили следующие материалы:

- письмо комитета по земельным ресурсам и землеустройству от 07.08.2024 №200/161/исх-3659;

- сведения «Филиал публично-правовой компании «Роскадастр» по Алтайскому краю» (далее – ФППК);

- топографическая основа М 1:500;

						МКУ-00474-2024-ПМ	Лист
							4
Изм.	Кол. уч	Лист	№ док.	Подпись	Дата		

- сведения, предоставленные комитетом по строительству, архитектуре и развитию города Барнаула (далее – Комитет).

В соответствии со статьёй 43 Градостроительного кодекса Российской Федерации (далее – ГрК РФ) подготовка проектов межевания территорий осуществляется применительно к территории, расположенной в границах одного или нескольких смежных элементов планировочной структуры, границах определенной правилами землепользования и застройки территориальной зоны и (или) границах установленной схемой территориального планирования муниципального района, генеральным планом поселения, городского округа функциональной зоны, территории, в отношении которой предусматривается осуществление деятельности по ее комплексному и устойчивому развитию.

Подготовка проекта межевания территории осуществляется, для:

1) определения местоположения границ, образуемых и изменяемых земельных участков;

2) установления, изменения, отмены красных линий для застроенных территорий, в границах которых не планируется размещение новых объектов капитального строительства, а также для установления, изменения, отмены красных линий в связи с образованием и (или) изменением земельного участка, расположенного в границах территории, применительно к которой не предусматривается осуществление деятельности по комплексному и устойчивому развитию территории, при условии, что такие установления, изменения, отмена влекут за собой исключительно изменение границ территории общего пользования.

Примечание: Красные линии - линии, которые обозначают границы территорий общего пользования и подлежат установлению, изменению или отмене в документации по планировке территории (пункт 11 статья 1 глава 1 ГрК РФ).

Проект межевания включает в себя чертежи межевания территории, на которых отображаются:

1) границы планируемых (в случае, если подготовка проекта межевания территории осуществляется в составе проекта планировки территории) и существующих элементов планировочной структуры;

2) красные линии, утверждённые в составе проекта планировки территории, или красные линии, утверждаемые, изменяемые проектом межевания территории в соответствии с пунктом 2 части 2 статьи 43 ГрК РФ;

3) линии отступа от красных линий в целях определения мест допустимого размещения зданий, строений, сооружений;

4) границы образуемых и (или) изменяемых земельных участков, условные номера образуемых земельных участков, в том числе в отношении которых предполагаются их резервирование и (или) изъятие для государственных или муниципальных нужд;

5) границы публичных сервитутов.

Цель Проекта: изменение красных линий в отношении неразграниченной территории, расположенной северо-западнее земельного участка по адресу: город Барнаул, улица Власихинская, 69с (пункт 2, часть 2, статья 43 глава 5 ГрК РФ).

						МКУ-00474-2024-ПМ	Лист
Изм.	Кол. уч	Лист	№ док.	Подпись	Дата		5

II. ПОЛОЖЕНИЕ ТЕРРИТОРИИ В ПЛАНИРОВОЧНОЙ СТРУКТУРЕ ГОРОДА

Территория, на которую разрабатывается Проект, находится в Индустриальном районе города Барнаула Алтайского края, в северо-восточной части кадастрового квартала 22:63:030437, северо-западнее земельного участка по адресу: город Барнаул, улица Власихинская, 69с.

С выездом на место установлено, что рассматриваемая неразграниченная территория свободна от застройки, покрыта травянистой и частично высокорослой (клён) растительностью. Через указанную территорию проходит линия электропередач предполагаемым напряжением 6кВт, охранная зона от которой не установлена.

В соответствии с Проектом УДС, красная линия, установлена с юго-восточной стороны рассматриваемой территории.

Сведения о характерных точках границ территории разработки Проекта представлены в таблице II.1:

Таблица II.1 – Сведения о характерных точках границ территории разработки Проекта

МСК			МСК - 22		
Номер точки	Координата X	Координата Y	Номер точки	Координата X	Координата Y
1	2	3	1	2	3
1	10460.9958	3154.4281	1	597943.51	2380534.49
2	10481.5498	3185.2673	2	597964.72	2380564.88
3	10501.9801	3213.9501	3	597985.76	2380593.12
4	10476.0471	3234.9521	4	597960.29	2380614.67
5	10433.0055	3176.179	5	597915.99	2380556.84
1	10460.9958	3154.4281	1	597943.51	2380534.49

В соответствии с Генеральным планом проектируемая территория расположена функциональной зоне садоводческих, огороднических или дачных некоммерческих объединений граждан.

В соответствии с Правилами рассматриваемая территория расположена в территориальной зоне садоводческих и огороднических некоммерческих товариществ (СХ-2).

Проектом УДС изменение красных линий на рассматриваемой территории не осуществлялось.

Схема и список координат красных линий по состоянию на 09.2024 выданы Комитетом.

III. ПРОЕКТНЫЕ РЕШЕНИЯ

Согласно пункту 2 часть 2 статья 43 глава 5 ГрК РФ, подготовка проекта межевания территории осуществляется для установления, изменения, отмены красных линий для застроенных территорий, в границах которых не планируется размещение новых объектов капитального строительства, а также для установления, изменения, отмены красных линий в связи с образованием и (или)

						МКУ-00474-2024-ПМ	Лист
Изм.	Кол. уч	Лист	№ док.	Подпись	Дата		6

изменением земельного участка, расположенного в границах территории, применительно к которой не предусматривается осуществление деятельности по комплексному и устойчивому развитию территории, при условии, что такие установление, изменение, отмена влекут за собой исключительно изменение границ территории общего пользования.

С целью включения в территорию общего пользования неразграниченной территории, расположенной северо-западнее земельного участка по адресу: город Барнаул, улица Власихинская, 69с, настоящим Проектом предлагается:

- *изменить красные линии* от точки 1 до точки 4, согласно предоставленной схеме.

Примечание: Территории общего пользования - территории, которыми беспрепятственно пользуется неограниченный круг лиц (в том числе площади, улицы, проезды, набережные, береговые полосы водных объектов общего пользования, скверы, бульвары) (пункт 12 статья 1 глава 1 ГрК РФ).

Проект разработан с учётом утверждённого проекта УДС и сохранения границ ранее образованных земельных участков, прошедших государственный кадастровый учёт.

Таблица III.1 – Каталог координат поворотных точек красных линий

МСК		
Номер точки	Координата X	Координата Y
1	2	3
1	10433.0055	3176.179
2	10460.9958	3154.4281
3	10481.5498	3185.2673
4	10501.9801	3213.9501

МСК - 22		
Номер точки	Координата X	Координата Y
1	2	3
1	597915.99	2380556.84
2	597943.51	2380534.49
3	597964.72	2380564.88
4	597985.76	2380593.12

IV. ГРАФИЧЕСКАЯ ЧАСТЬ

						МКУ-00474-2024-ПМ	Лист
Изм.	Кол. уч	Лист	№ док.	Подпись	Дата		8

						МКУ-00474-2024-ПМ	Лист
							9
Изм.	Кол. уч	Лист	№ док.	Подпись	Дата		