




Условные обозначения:

- ориентировочная граница территории разработки Проекта
- 22:63:040118 граница и номер кадастрового квартала, сведения о котором содержатся в Едином государственном реестре недвижимости (далее-ЕГРН)
- красная линия
- 22:63:040118:70 граница и номер кадастрового участка, сведения о котором содержатся в ЕГРН
- граница территории, разработанная проектом межевания шифр: МК-1/11-22:63:040118-ПМ утвержденный постановлением администрации города от 22.12.2011 №3949
- граница охранной зоны инженерных сетей, сведения о которой содержатся в ЕГРН
- существующий объект
- + + + санитарно-защитная зона (СЗЗ), сведения о которой содержатся в ЕГРН
- ✕ ✕ ✕ демонтированный объект
- проезжая часть дороги

Ориентировочная граница территории разработки Проекта межевания совпадает с границами образуемого земельного участка :ЗУ1 (см. Основная часть, лист ПМ-11 «Чертеж межевания территории»)

Согласно положениям Генерального плана на участке проектирования:
- особо охраняемые природные территории местного и регионального значения не выявлены;
- территории объектов культурного наследия не выявлены.
Рассматриваемый участок находится:
- в III поясе зоны санитарной охраны источников питьевого и хозяйственно-бытового водоснабжения;
- в третьей, четвертой, пятой, шестой подзонах приаэродромной территории аэродрома гражданской авиации Барнаул (Михайловка)

						МКУ-00372-2024-ПМ		
						Проект по внесению изменений в проект межевания застроенной территории в границах кадастрового квартала 22:63:040118, ограниченного проспектом Ленина, улицей Аносова, проспектом Калинина и улицей П.С. Кулагина в г.Барнауле (кварталы 894, 895), в отношении земельных участков по адресам: город Барнаул, улица Ярных, 25, 27, 29		
Должность	Фамилия И.О.	подпись	дата	МАТЕРИАЛЫ ПО ОБОСНОВАНИЮ		стадия	лист	листов
И.о. директ	Боженко С.А.		2024			ПМ	7	8
Гл. спец.	Вайс М.Н.		2024					
Гл. спец.	Кулаковская З.А.		2024					
				Ситуационная схема. Схема с границами зон с особыми условиями использования территории.		Масштаб 1:1000		
						МКУ "Архитектура города Барнаула"		