







Условные обозначения:

-  - граница территории, в отношении которой осуществляется подготовка проекта планировки (внесение изменений)
-  - границы земельных участков по проекту планировки территории, утвержденному постановлением администрации города от 14.12.2015 №2373
-  - вновь определенные границы земельных участков
-  - границы охранных зон, прошедших кадастровый учет
-  - граница кадастрового квартала
-  - красная линия
- :2299 - кадастровый номер земельного участка, прошедшего кадастровый учет
- :2299 - кадастровый номер земельного участка, сохраненного в измененных границах
- 22:63:020319 - номер кадастрового квартала
- :2299:3У1 - вновь образованный земельный участок
- S= 1004 кв.м. - площадь вновь образованного земельного участка
- 1 - характерная точка границы

Взам. инв. №

Подп. и дата

Инв. №подл.

Проект по внесению изменений в проект планировки и межевания территории в границах кадастрового квартала 22:63:030219 по адресу: улица Декоративная, 59а в городе Барнауле

Изм.	Кол.уч.	Лист	№док.	Подп.	Дата
Гл.специалист	Егина Л.Н.				
Нач.ОКиЗ	Хамитова Л.Н.				
Разработал	Гарбуз Н.В.				

Проект межевания территории
Чертеж межевания территории
Масштаб 1:2000

Стадия	Лист	Листов
ПМТ	1	2
МУП "Землеустройство и геодезия" г.Барнаула		