

Инв. № подл.

Подпись и дата

Взам. инв. №

2023

13.23.20-ПМ

В ПРОЕКТ МЕЖЕВАНИЯ ЗАСТРОЕННОЙ ТЕРРИТОРИИ  
В ГРАНИЦАХ КАДАСТРОВЫХ КВАРТАЛОВ  
22:63:050407, 22:63:050411, 22:63:050414,  
ОГРАНИЧЕННЫХ УЛИЦЕЙ ПРОЛЕТАРСКОЙ, ПЕРУ/КОМ МАЛЫМ ПРЯДСКИМ,  
УЛИЦЕЙ ЧЕРЫШЕВСКОГО И ПЕРУ/КОМ КРАЙНИМ В Г. БАРНАУЛЕ  
(ВНЕСЕНИЕ ИЗМЕНЕНИЙ В ОТНОШЕНИИ ЗЕМЕЛЬНОГО УЧАСТКА ПО АДРЕСУ:  
РОССИЙСКАЯ ФЕДЕРАЦИЯ, АЛТАЙСКИЙ КРАЙ, Г.БАРНАУЛ, ПЕР. КОЛХОЗНЫЙ,25)

Инва. № подл.

Подпись и дата

Взам. инв. №

2023



Индустриальный Предприятие

*(Handwritten signature)*

М.Н. Курченко

13.23.20-ПМ

Проект межведомственная экспертная группа  
 22:63:050407, 22:63:050411, 22:63:050414 озраняемых  
 земель Прованской, неурегулированной, земель Чернышевского и  
 неурегулированной земель в с. Барнаул  
 (внесены изменения в отношении земельного участка по адресу:  
 Российская Федерация, Алтайский край, с. Барнаул, пер.Кохозный,25)

Утверждено постановлением  
 Администрации города Барнаул  
 от \_\_\_\_\_ № \_\_\_\_\_

ИНДУСТРИАЛЬНЫЙ ПРЕДПРИИМАТЕЛЬ  
 Курченко Марья Николоевна  
 ИНН 222212527714 ОГРН 32322020008910



**СОДЕРЖАНИЕ**

3 СОСТАВ ДОКУМЕНТАЦИИ ПО ПЛАНИРОВКЕ ТЕРРИТОРИИ.....

4 СОДЕРЖАНИЕ.....

5 РАЗДЕЛ 1. ПРОЕКТ МЕЖЕВАНИЯ ТЕРРИТОРИИ. ТЕКСТОВАЯ ЧАСТЬ.....

5 1. Общие положения.....

6 2. Перечень и содержание описания земельных участков, в том числе возможные споры и их разрешение.....

7 3. Перечень и содержание описания земельных участков, которые будут отнесены к земельным участкам, подлежащим изъятию для государственных нужд.....

7 4. Вид разрешенного использования земельных участков в соответствии с проектом планировки территории.....

7 5. Содержание описания объектов территории, в отношении которых проект межевания территории предусматривает проведение работ.....

8 6. Перечень использованных нормативных актов.....

9 РАЗДЕЛ 2. ПРОЕКТ МЕЖЕВАНИЯ ТЕРРИТОРИИ. ГРАФИЧЕСКАЯ ЧАСТЬ.....

Проект межевания территории подготовлен специалистами кадастровых подразделений территориального управления Федеральной службы государственной регистрации, кадастра и картографии (ИУУФРС) в г. Барнаул (ИНСЕИ) в соответствии с требованиями Федерального закона от 22.07.2007 № 223-ФЗ «О закупках товаров, работ, услуг отдельными видами юридических лиц» (далее – Закон) и Федерального закона от 22.07.2007 № 223-ФЗ «О закупках товаров, работ, услуг отдельными видами юридических лиц» (далее – Закон).













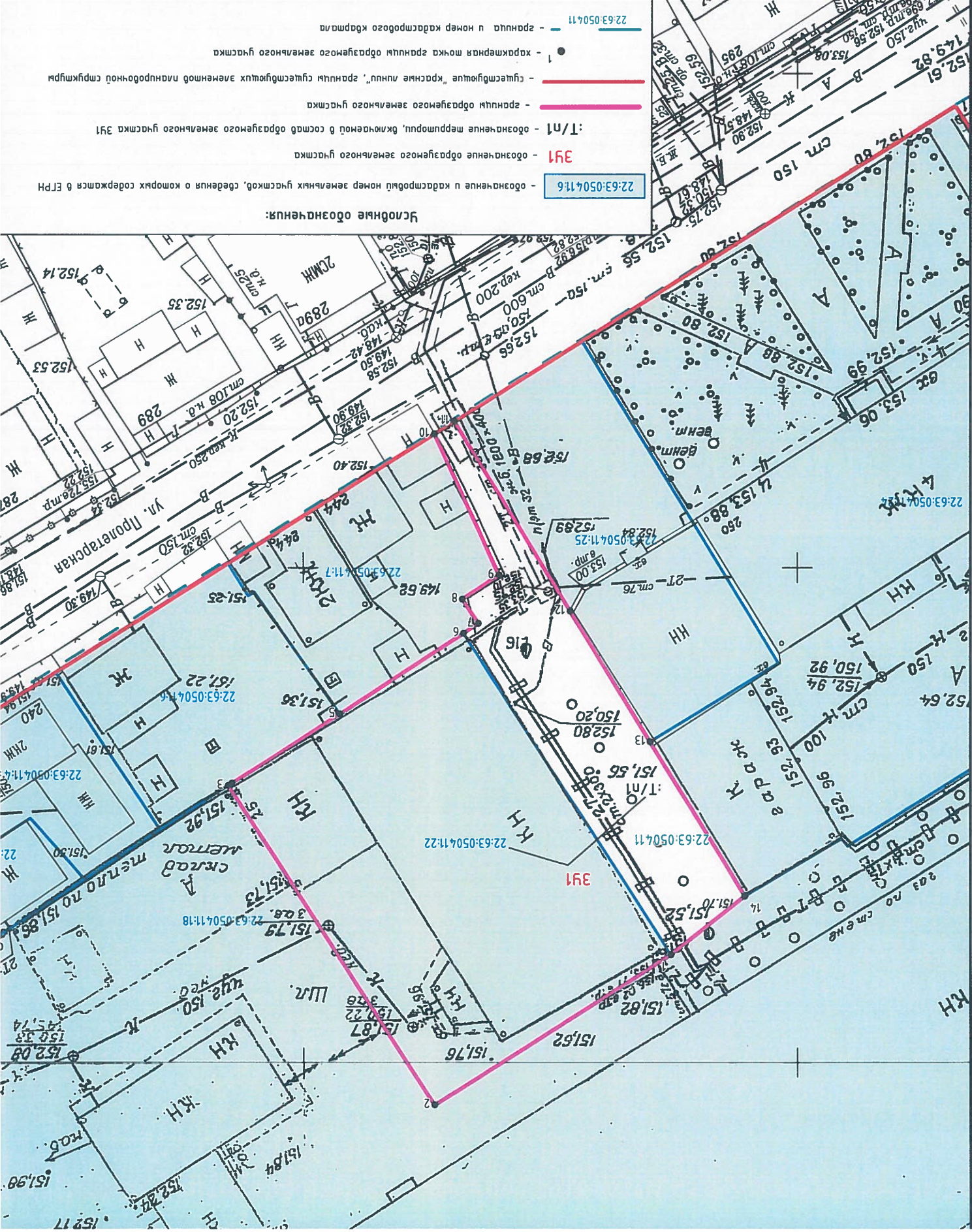






ИП Курченко М.Н. Барнаул 2023г.		Чертеж межевания территории Масштаб 1:500					
ОСНОВНАЯ ЧАСТЬ		Разраб. Курченко М.Н.		17.10			
Смодья	Лист	Лист	Лист	№ док.	Подп.	Дата	
1							

Проект межевания застроенной территории в границах кадастровых кварталов 22-63-0504-11, 22-63-0504-14, 22-63-0504-15, 22-63-0504-16, 22-63-0504-17, 22-63-0504-18, 22-63-0504-19, 22-63-0504-20, 22-63-0504-21, 22-63-0504-22, 22-63-0504-23, 22-63-0504-24, 22-63-0504-25, 22-63-0504-26, 22-63-0504-27, 22-63-0504-28, 22-63-0504-29, 22-63-0504-30, 22-63-0504-31, 22-63-0504-32, 22-63-0504-33, 22-63-0504-34, 22-63-0504-35, 22-63-0504-36, 22-63-0504-37, 22-63-0504-38, 22-63-0504-39, 22-63-0504-40, 22-63-0504-41, 22-63-0504-42, 22-63-0504-43, 22-63-0504-44, 22-63-0504-45, 22-63-0504-46, 22-63-0504-47, 22-63-0504-48, 22-63-0504-49, 22-63-0504-50, 22-63-0504-51, 22-63-0504-52, 22-63-0504-53, 22-63-0504-54, 22-63-0504-55, 22-63-0504-56, 22-63-0504-57, 22-63-0504-58, 22-63-0504-59, 22-63-0504-60, 22-63-0504-61, 22-63-0504-62, 22-63-0504-63, 22-63-0504-64, 22-63-0504-65, 22-63-0504-66, 22-63-0504-67, 22-63-0504-68, 22-63-0504-69, 22-63-0504-70, 22-63-0504-71, 22-63-0504-72, 22-63-0504-73, 22-63-0504-74, 22-63-0504-75, 22-63-0504-76, 22-63-0504-77, 22-63-0504-78, 22-63-0504-79, 22-63-0504-80, 22-63-0504-81, 22-63-0504-82, 22-63-0504-83, 22-63-0504-84, 22-63-0504-85, 22-63-0504-86, 22-63-0504-87, 22-63-0504-88, 22-63-0504-89, 22-63-0504-90, 22-63-0504-91, 22-63-0504-92, 22-63-0504-93, 22-63-0504-94, 22-63-0504-95, 22-63-0504-96, 22-63-0504-97, 22-63-0504-98, 22-63-0504-99, 22-63-0504-100.





ИП Курченко М.Н. Барнаул 2023г.		Чертеж межевания территории Фрагмент чертежа межевых границ Масштаб 1:2000							
ОСНОВНАЯ ЧАСТЬ		Разраб. Курченко М.Н. 17.10		Изм. Кол.ч. Лист № док. Подп. Дата					
Смодья		Лист		Лист		Лист		Лист	
ДПТ		1		1		1		1	
Лист		Лист		Лист		Лист		Лист	

Проект межевания застроенной территории в границах кадастровых кварталов 22.63.0504.07, 22.63.0504.11, 22.63.0504.14, 22.63.0504.18, 22.63.0504.19, 22.63.0504.21, 22.63.0504.22, 22.63.0504.23, 22.63.0504.24, 22.63.0504.25, 22.63.0504.26, 22.63.0504.27, 22.63.0504.28, 22.63.0504.29, 22.63.0504.30, 22.63.0504.31, 22.63.0504.32, 22.63.0504.33, 22.63.0504.34, 22.63.0504.35, 22.63.0504.36, 22.63.0504.37, 22.63.0504.38, 22.63.0504.39, 22.63.0504.40, 22.63.0504.41, 22.63.0504.42, 22.63.0504.43, 22.63.0504.44, 22.63.0504.45, 22.63.0504.46, 22.63.0504.47, 22.63.0504.48, 22.63.0504.49, 22.63.0504.50, 22.63.0504.51, 22.63.0504.52, 22.63.0504.53, 22.63.0504.54, 22.63.0504.55, 22.63.0504.56, 22.63.0504.57, 22.63.0504.58, 22.63.0504.59, 22.63.0504.60, 22.63.0504.61, 22.63.0504.62, 22.63.0504.63, 22.63.0504.64, 22.63.0504.65, 22.63.0504.66, 22.63.0504.67, 22.63.0504.68, 22.63.0504.69, 22.63.0504.70, 22.63.0504.71, 22.63.0504.72, 22.63.0504.73, 22.63.0504.74, 22.63.0504.75, 22.63.0504.76, 22.63.0504.77, 22.63.0504.78, 22.63.0504.79, 22.63.0504.80, 22.63.0504.81, 22.63.0504.82, 22.63.0504.83, 22.63.0504.84, 22.63.0504.85, 22.63.0504.86, 22.63.0504.87, 22.63.0504.88, 22.63.0504.89, 22.63.0504.90, 22.63.0504.91, 22.63.0504.92, 22.63.0504.93, 22.63.0504.94, 22.63.0504.95, 22.63.0504.96, 22.63.0504.97, 22.63.0504.98, 22.63.0504.99, 22.63.0504.100.

Российская Федерация, Амурская область, г. Барнаул, пер. Космонавтов, 25

(Исключение изменений в отношении земельного участка по адресу:

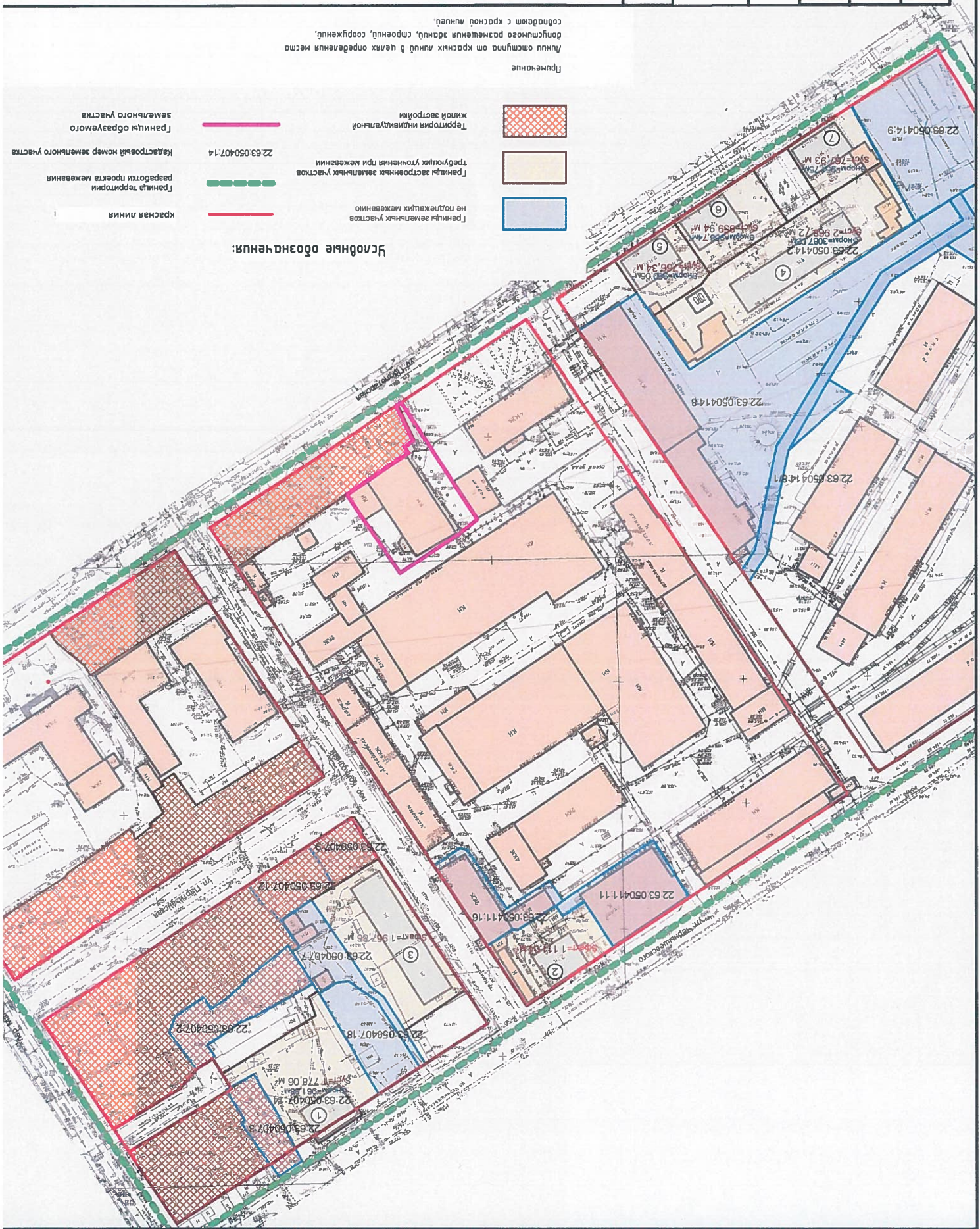
границы земельных участков, переулкам Маяк Прудский, улице Чернышевского и переулку Крайний в г. Барнаул

содержат с красной линией.

Линии отступов от красных линий в целях определения мест  
допустимого размещения зданий, строений, сооружений,  
принадлежащих физическим лицам, определяются местами  
отступов от красных линий.

Примечание

- Условные обозначения:**
- Красная линия
  - Границы земельных участков не подлежащих межеванию
  - Границы застроенных земельных участков
  - Требуемых уточнения при межевании
  - Территория индивидуальной жилой застройки
  - Границы образцового земельного участка
  - Кадastroвый номер земельного участка
  - Границы территории разработки проекта межевания
  - 22.63.0504.07.14











**РАЗДЕЛ 3. МАТЕРИАЛЫ ПО ОСНОВАНИЮ ПРОЕКТА МЕЖВЕДЕНИЯ ТЕРРИТОРИИ.**  
**ПОЯСНИТЕЛЬНАЯ ЗАПИСКА.**

**1. Общие положения.**

Согласно подпункту а пункта 4 постановления Правительства Российской Федерации от 02.04.2022 №575 «Об особенностях подготовки, заключения, подписания, проверки документов государственного назначения по назначению земель сельскохозяйственного назначения, выдачу разрешения на строительство объектов капитального строительства, выдачу разрешения на строительство объектов государственного назначения в виде объектов государственного назначения, нормативными актами органов государственной власти субъектов Российской Федерации, нормативными актами органов государственной власти субъектов Российской Федерации, за исключением случаев, указанных в части 1.1 статьи 45 Градостроительного кодекса Российской Федерации.

Задачаю работ является изучение и разработка мероприятий по обеспечению безопасности объектов государственного назначения, расположенных на территории, указанной в пункте 1.1 статьи 45 Градостроительного кодекса Российской Федерации, в целях обеспечения безопасности объектов государственного назначения, расположенных на территории, указанной в пункте 1.1 статьи 45 Градостроительного кодекса Российской Федерации.

Исходными данными для разработки настоящего проекта послужили следующие материалы:

- моносопловая масштаб 1:500

- сведения филиала ФГУП «ФКП Росреестра» по Амурской области

- сведения, предоставленные Комитетом по строительству, архитектуре и развитию г. Барнаула.

Подготовка документов по назначению земель государственного назначения в целях обеспечения государственного назначения, в том числе, государственной территории земель государственного назначения.

В соответствии со статьей 43 Градостроительного кодекса Российской Федерации:

подготовка проекта межведомственного назначения осуществляется, для:

1) определения местоположения территории, подлежащей изменению земельных участков;

Проект межведомственного назначения разработан в соответствии с требованиями пункта 4 статьи 45 Градостроительного кодекса Российской Федерации, утвержденные в соответствии с постановлением Правительства Российской Федерации от 02.04.2022 №575 «Об особенностях подготовки, подписания, заключения, проверки документов государственного назначения по назначению земель сельскохозяйственного назначения, выдачу разрешения на строительство объектов государственного назначения, нормативными актами органов государственной власти субъектов Российской Федерации, за исключением случаев, указанных в части 1.1 статьи 45 Градостроительного кодекса Российской Федерации».











Таким образом, в результате перераспределения просиходит изменение спонну существующего земельного участка с увеличением площади за счет присоединяемой территории из земель неразграниченной собственности субъектов РФ, из которых не можем быть образован земельный участок, образуемый посредством, участником земель 11.9 Земельного кодекса РФ.

Образован земельный участок выделено с учетом требований, установленных статьёй 11.9 Земельного кодекса РФ, с соблюдением требований норм и правил.

Так согласно пункту 1 статьи 11.9 Земельного кодекса РФ пределы (максимальные и минимальные) размеры земельных участков, в отношении которых в соответствии с законодательством о государственной регистрации подлежат регистрации, определяются в соответствии с требованиями действующего законодательства.

Согласно государственному кадастровому району зоны ПК-1.2 подпункту 2.1 пункта 2 статьи 75 Закона Республики Алтайской области от 25.12.2019 N 447 от утверждения Правил землепользования и застройки территории Алтайской области пределы (минимальные и (или) максимальные) размеры земельных участков, в том числе их площадь, не подлежат установлению.

## 5 Перечень использованных нормативных актов.

Градостроительный кодекс Российской Федерации, от 29.12.2004 N 190-ФЗ с изменениями и дополнениями;

Земельный кодекс Российской Федерации от 25 октября 2001

Свод правил СП 42.13330.2016 «Градостроительство. Планировка и застройка городских и сельских поселений» Актуализированная редакция СНиП 2.07.01-89\*;

Генеральный план территории Алтайской области - территория Алтайской области, утвержденный решением Барнаульской городской Думы от 30.08.2019 N 344;

Правила землепользования и застройки территории Алтайской области - территория Алтайской области, утвержденные решением Барнаульской городской Думы от 25.12.2019 N 447

Нормативы градостроительного проектирования территории Алтайской области - территория Алтайской области, утвержденные решением Барнаульской городской Думы от 22.03.2019 N 282;



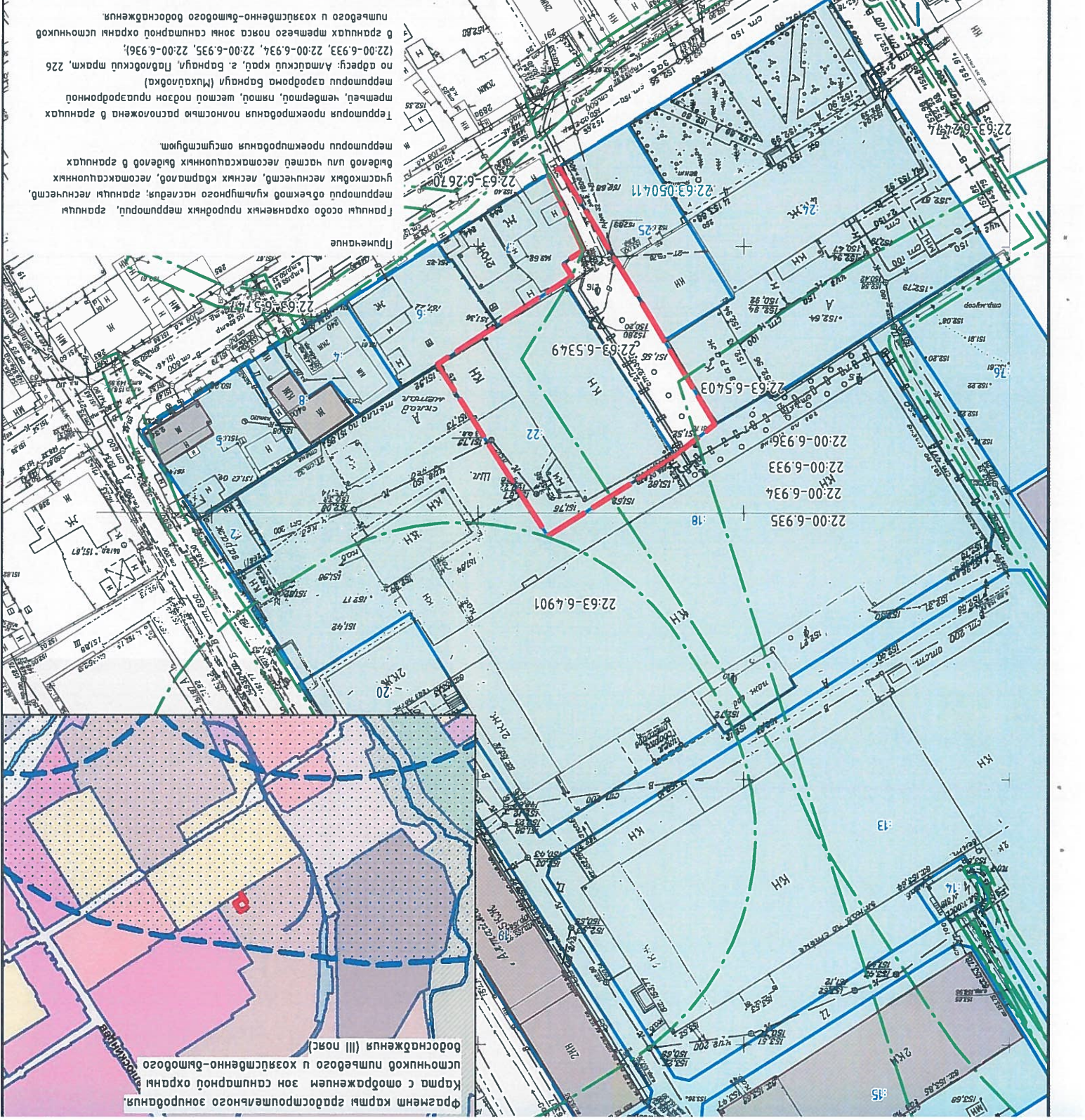




ИП Курченко М.Н. Барнаул 2023г.		Чертеж по обоснованию проекта межбанья территории Масштаб 1:1000							
Листов /Листов		Лист /Лист		Дата		Изм. Кол.ч. /Изм.		Разраб. Курченко М.Н.	
1		ДЛТ		17.10		Подп.		№ док.	
Проект межбанья застроенной территории в границах кадастровых кварталов 22.63.0504.11, 22.63.0504.14, 22.63.0504.15, 22.63.0504.16, 22.63.0504.17, 22.63.0504.18, 22.63.0504.19, 22.63.0504.20, 22.63.0504.21, 22.63.0504.22, 22.63.0504.23, 22.63.0504.24, 22.63.0504.25, 22.63.0504.26, 22.63.0504.27, 22.63.0504.28, 22.63.0504.29, 22.63.0504.30, 22.63.0504.31, 22.63.0504.32, 22.63.0504.33, 22.63.0504.34, 22.63.0504.35, 22.63.0504.36, 22.63.0504.37, 22.63.0504.38, 22.63.0504.39, 22.63.0504.40, 22.63.0504.41, 22.63.0504.42, 22.63.0504.43, 22.63.0504.44, 22.63.0504.45, 22.63.0504.46, 22.63.0504.47, 22.63.0504.48, 22.63.0504.49, 22.63.0504.50, 22.63.0504.51, 22.63.0504.52, 22.63.0504.53, 22.63.0504.54, 22.63.0504.55, 22.63.0504.56, 22.63.0504.57, 22.63.0504.58, 22.63.0504.59, 22.63.0504.60, 22.63.0504.61, 22.63.0504.62, 22.63.0504.63, 22.63.0504.64, 22.63.0504.65, 22.63.0504.66, 22.63.0504.67, 22.63.0504.68, 22.63.0504.69, 22.63.0504.70, 22.63.0504.71, 22.63.0504.72, 22.63.0504.73, 22.63.0504.74, 22.63.0504.75, 22.63.0504.76, 22.63.0504.77, 22.63.0504.78, 22.63.0504.79, 22.63.0504.80, 22.63.0504.81, 22.63.0504.82, 22.63.0504.83, 22.63.0504.84, 22.63.0504.85, 22.63.0504.86, 22.63.0504.87, 22.63.0504.88, 22.63.0504.89, 22.63.0504.90, 22.63.0504.91, 22.63.0504.92, 22.63.0504.93, 22.63.0504.94, 22.63.0504.95, 22.63.0504.96, 22.63.0504.97, 22.63.0504.98, 22.63.0504.99, 22.63.0504.100.									

**Условные обозначения:**

- 22.63-0504.11 (blue box) - обозначение и кадастровый номер земельных участков, сведения о которых содержатся в ЕФРН
- 22.63-6.4901 (red line) - граница территории использования проекта межбанья
- 22.63-6.4901 (green dashed line) - границы зон с особыми условиями использования территории, сведения о которых содержатся в ЕФРН
- 22.63-6.4901 (orange box) - контуры объектов капитального строительства, сведения о которых содержатся в ЕФРН
- 22.63-6.4901 (green solid line) - границы зон с особыми условиями использования территории, сведения о которых содержатся в ЕФРН
- 22.63-0504.11 (blue box) - границы зон с особыми условиями использования территории, сведения о которых содержатся в ЕФРН



Фрагмент карты государственного зонирования территории (III пояс) с обозначением зон санитарной охраны источников питьевого и хозяйственно-бытового водоснабжения (III пояс)





**Федеральная служба государственной регистрации, кадастра и картографии**  
наименование органа регистрации прав

Выписка из Единого государственного реестра недвижимости об основных характеристиках и зарегистрированных правах на объект недвижимости

Сведения об основных характеристиках объекта недвижимости

На основании запроса от 06.04.2022, поступившего на рассмотрение 06.04.2022, сообщаем, что согласно записям Единого государственного реестра недвижимости:

Лист 1 из 1

<b>Земельный участок</b>			
<b>Вид объекта недвижимости</b>			
Лист № 1 раздела 1	Всего листов раздела 1: 1	Всего разделов: 3	Всего листов выписки: 4
Кадастровый номер: 22:63:050411:22			

Номер кадастрового квартала:	22:63:050411
Дата присвоения кадастрового номера:	19.10.2010
Ранее присвоенный государственный учетный номер:	данные отсутствуют
Местоположение:	Местоположение установлено отпосредственно организатора, расположенного в границах участка. Почтовый адрес ориентира: Российская Федерация, Алтайский край, г. Барнаул, пер. Колхозный, дом 25.
Площадь, м2:	1094 +/- 12
Кадастровая стоимость, руб:	2818351,86
Кадастровые номера расположенных в пределах земельного участка объектов недвижимости:	22:63:050411:30
Категория земель:	Земли населенных пунктов
Виды разрешенного использования:	Для эксплуатации здания гражданина - закрытой автостоянки
Статус записи об объекте недвижимости:	Сведения об объекте недвижимости имеют статус "актуальные"
Объекты отметки:	данные отсутствуют
Получатель, выписки:	Гладышева Татьяна Николаевна

<b>ДОКУМЕНТ ПОДПИСАН</b>	
<b>ЭЛЕКТРОННОЙ ПОДПИСЬЮ</b>	
полное наименование должности	инициалы, фамилия
свидетельство о государственной регистрации	Сертификат: 997675713574МП.1571381783-445926050 Владелец: Росреестр Действителен: с 23.03.2021 по 23.06.2022



Выписка из Единого государственного реестра недвижимости об основных характеристиках и зарегистрированных правах на объект недвижимости  
Сведения о зарегистрированных правах

Земельный участок	
Лист № 1 раздела 2	Всего листов раздела 2: 2
06.04.2022г. № КУВИ-001/2022-49977949	Всего разделов: 3
Кадастровый номер:	22:63:050411:22
	Всего листов выписки: 4

1	Правообладатель (правообладатели):	1.1	Гладышева Татьяна Николаевна, 30.03.1977, р. пос. Тальменка Тальменского р-на Алтайского края, Российская Федерация, СНИЛС 084-069-845 94 Паспорт гражданина Российской Федерации серия 01 13 №962762, выдан 22.01.2014, Отделом УФМС России по Алтайскому краю в Центральном р-не г. Барнаула 656049, Алтайский край, г. Барнаул, ул. Партизанская, д. 105, кв. 13
2	Вид, номер, дата и время государственной регистрации права:	2.1	Общая долевая собственность, 1/2 22:63:050411:22-22/142/2020-6 08.09.2020 15:31:17
3	Документы-основания	3.1	Свидетельство о праве на наследство по закону, серия: 04 АА, № 0245119, выдан 25.08.2020, Цветковой Л.А., нотариусом нотариального округа "Чемальский район" Республики Алтай
4	Сведения об осуществлении государственной регистрации сделки, права, ограничения права без необходимого в силу закона согласия третьего лица, органа:	4.1	Сведения отсутствуют
5	Ограничение прав и обременение объекта недвижимости:	не зарегистрировано	
1	Правообладатель (правообладатели):	1.2	Гладышев Руслан Павлович
2	Вид, номер, дата и время государственной регистрации права:	2.2	Общая долевая собственность, 1/4 22:63:050411:22-22/142/2020-5 08.09.2020 15:31:17
4	Сведения об осуществлении государственной регистрации сделки, права, ограничения права без необходимого в силу закона согласия третьего лица, органа:	4.2	данные отсутствуют
5	Ограничение прав и обременение объекта недвижимости:	не зарегистрировано	
1	Правообладатель (правообладатели):	1.3	Гладышев Андрей Павлович
2	Вид, номер, дата и время государственной регистрации права:	2.3	Общая долевая собственность, 1/4 22:63:050411:22-22/142/2020-4 08.09.2020 15:31:17

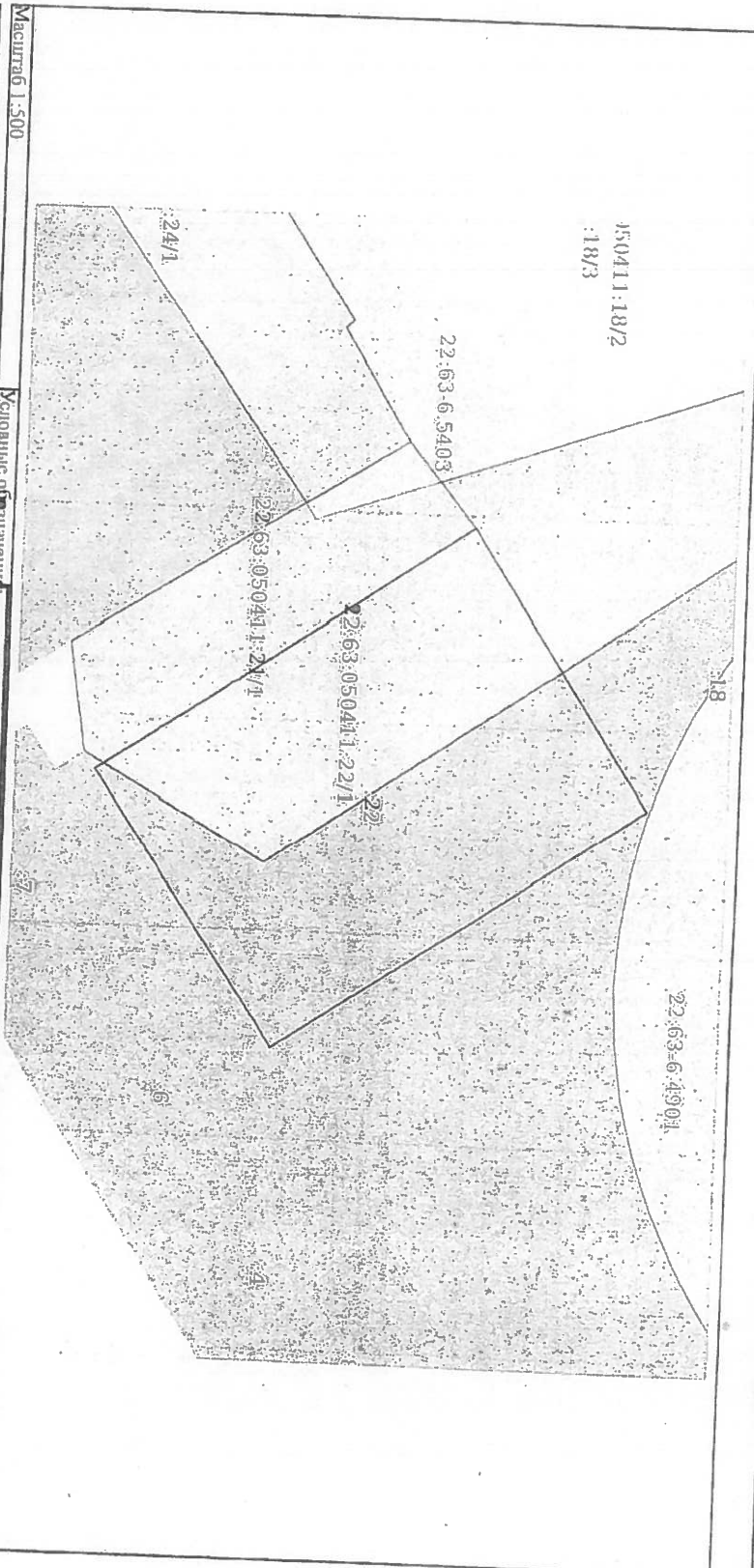
полное наименование должности		ДОКУМЕНТ ПОДПИСАН	
		ЭЛЕКТРОННОЙ ПОДПИСЬЮ	
		СВЕДЕНИЯ О СЕРТИФИКАТЕ ЭП	
		инициалы, фамилия	
		Сертификат: 997677571357АМ1515711381783445926050	
		Владелец: Росреестр	
		Действителен: с 23.03.2021 по 23.06.2022	

Выписки из Единого государственного реестра недвижимости о характеристиках и зарегистрированных правах на объект недвижимости

Раздел 3 Лист 4

Описание местоположения земельного участка

Земельный участок			
вид объекта недвижимости			
Лист № 1 раздела 3	Всего листов раздела 3: 1		Всего листов выписки: 4
Кадастровый номер: 22:63:050411:22			
План (чертеж, схема) земельного участка			



Масштаб 1:500	Условные обозначения
Юридический подписание	
Электронной подписью	
Сведения о заявителе: ФИО	
Сертификат: 997672571357АИИ515113817834С928950	
Выданы: Ресурс.ТМ	
инициалы, фамилия	
полное наименование должности	