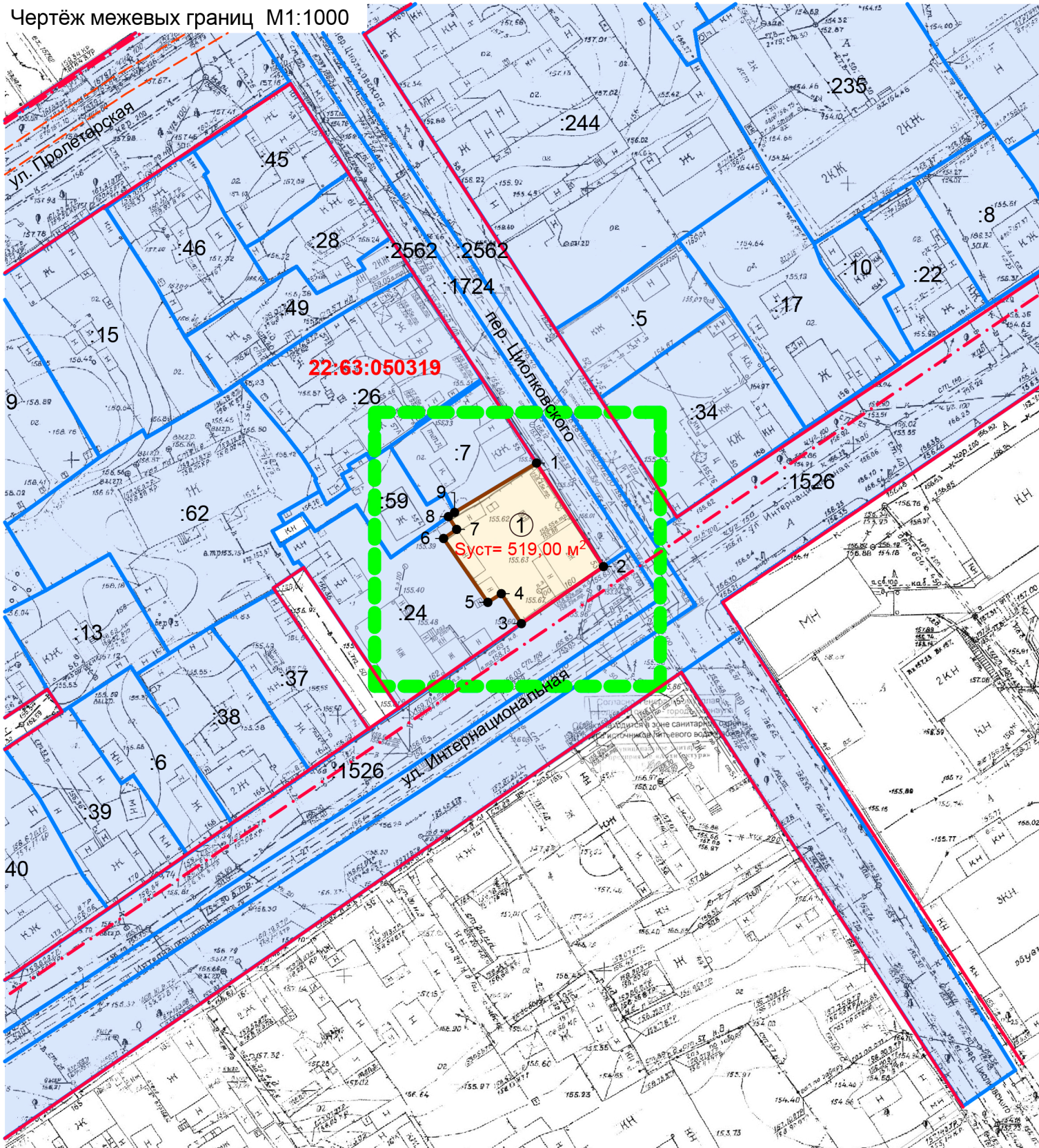







Чертеж межевых границ М1:1000



Условные обозначения

- | | | | |
|---|--|--|---|
|  | Границы изменяемых и образуемых земельных участков |  | Граница кадастрового квартала |
|  | Границы существующих земельных участков | 22:61:042112 | Кадастровый номер квартала / земельного участка |
|  | Граница территории разработки проекта межевания | :53 | |
| | |  | Характерные точки границ земельных участков |

Общие данные

1. Проект межевания застроенной территории в границах кадастровых кварталов 22:63:050319, 22:63:050312, 22:63:050324, 22:63:050320, 22:63:050328, 22:63:050322, 22:63:050332, 22:63:050325, 22:63:050337, 22:63:050333, 22:63:050329, ограниченных ул. Пролетарской, просп. Красноармейским, ул. Гоголя и пер. Ядринцева, в г. Барнауле (кварталы 129, 128, 127, 110, 111, 112, 91, 90, 89, 73, 74, 75, 58, 57, 56) (внесение изменений) выполнен по обращению Ребенковой С.В. в соответствии с постановлением администрации города Барнаула от 08.04.2019 №551, Градостроительным и Земельным кодексами Российской Федерации и Правилами землепользования и застройки городского округа - города Барнаула Алтайского края.

Внесение изменений в проект межевания касается только границ земельного участка по улице Интернациональной,160. Границы иных участков и показатели утвержденного проекта межевания остаются без изменений.

В соответствии с Правилами землепользования и застройки городского округа - города Барнаула Алтайского края участок расположен в территориальной зоне застройки многоквартирными жилыми домами -Ж.1.

2. Исходными данными для разработки настоящего проекта послужили следующие материалы:

- проект межевания застроенной территории в границах кадастровых кварталов 22:63:050319, 22:63:050312, 22:63:050324, 22:63:050320, 22:63:050328, 22:63:050322, 22:63:050332, 22:63:050325, 22:63:050337, 22:63:050333, 22:63:050329, ограниченных ул. Пролетарской, просп. Красноармейским, ул. Гоголя и пер. Ядринцева, в г. Барнауле (кварталы 129, 128, 127, 110, 111, 112, 91, 90, 89, 73, 74, 75, 58, 57, 56), утвержденный постановлением администрации города Барнаула от 19.04.2012 №1144 (в редакции постановления от 16.05.2018 №853);

- топооснова М 1:500, предоставленная заказчиком и выполненная Сибирским филиалом АО "Ростехинвентаризация - Федеральное БТИ" в феврале 2017 года;

- сведения ФГИС ЕГРН актуальные на май 2019 года;

- сведения предоставленные комитетом по строительству, архитектуре и развитию города - администрации г.Барнаула актуальные на апрель 2019 года.

3. Цель разработки проекта:

- образование земельного участка для эксплуатации индивидуального жилищного дома по ул. Интернациональной,160.

Перечень земельных участков, образуемых при межевании

№ з/у	Адрес	Нормативная площадь земельного участка, га	Проектная площадь земельного участка, га	Способ образования земельного участка	Вид разрешенного использования по классификатору, код
1	Улица Интернациональная,160, г. Барнаул	0,01 - 0,10	0,052	Новый участок	2,1

МК-1/11-22:63:050319-ПМИ 05.2019

Проект межевания застроенной территории в границах кадастровых кварталов 22:63:050319, 22:63:050312, 22:63:050324, 22:63:050320, 22:63:050328, 22:63:050322, 22:63:050332, 22:63:050325, 22:63:050337, 22:63:050333, 22:63:050329, ограниченных ул. Пролетарской, просп. Красноармейским, ул. Гоголя и пер. Ядринцева, в г. Барнауле (кварталы 129, 128, 127, 110, 111, 112, 91, 90, 89, 73, 74, 75, 58, 57, 56) (внесение изменений)

ИЗМ. КОЛ.УЧ ЛИСТ Н ДОК. ПОДПИСЬ ДАТА

Нач. отдела Ломакин
Выполнил Ломакин

Основная часть

СТАДИЯ	ЛИСТ	ЛИСТОВ
П	2	2

Общие данные.
Чертеж межевых границ М1:1000
Каталог координат

ООО "Альфа-Проект"
г. Барнаул