










1. Проект межевания застроенной территории в границах кадастрового квартала 22:63:010401, ограниченного ул.Кавалерийской, ул.Гущина, ул.Попова, ул.Веры Кашеевой, ул.Монтажников, в городе Барнауле (внесение изменений) выполнен по обращению жителей многоквартирного жилого дома по ул. Веры Кашеевой,1, в соответствии с Градостроительным и Земельным кодексами Российской Федерации.
2. Исходными данными для разработки настоящего проекта послужили следующие материалы:
  - проект межевания застроенной территории в границах кадастрового квартала 22:63:010401, ограниченного ул.Кавалерийская, ул.Гущина, ул.Попова, ул.Веры Кашеевой, ул.Монтажников, в городе Барнауле (кв.1098, 1098А), утвержденный постановлением администрации г. Барнаула от 17.11.2009 №5137;
  - сведения ФГИС ЕГРН актуальные на март 2019 года;
  - сведения, предоставленные комитетом по строительству, архитектуре и развитию города — администрации г. Барнаула актуальные на март 2019 года.
3. Цель разработки настоящего проекта:
  - уточнение местоположения границ земельного участка с кадастровым номером 22:63:010401:87 с учетом фактического использования территории многоэтажным жилым домом по ул. Веры Кашеевой,1 (исправление реестровой ошибки)


Условные обозначения:

-  Границы существующих земельных участков
-  Границы изменяемых земельных участков
-  Границы земельных участков ранее определенных проектом межевания и не поставленные на кадастровый учет
-  Красная линия
-  Граница кадастрового квартала
-  Границы земельного участка прекращающие существование
-  Граница территории разработки проекта межевания
-  Кадастровый номер квартала/ земельного участка
-  Характерные точки границ земельных участков

Перечень земельных участков изменяемых и образуемых при межевании

№ з/у	Адрес	Площадь по сведениям ФГИС ЕГРН, м²	Нормативная площадь земельного участка, м²	Проектная площадь земельного участка, м²	Способ образования земельного участка	Вид разрешенного использования по классификатору, код
1	ул. Веры Кашеевой,1	7280,00	6943,10	6829,00	-	2.6

Примечание: Линия отступа от красных линий в целях определения места допустимого размещения зданий, сооружений, сооружений совпадает с красной линией. Площади земельных участков указаны примерно.

					24/08-22:63:010401-ПМИ 04.2019			
					Проект межевания застроенной территории в границах кадастрового квартала 22:63:010401, ограниченного ул.Кавалерийской, ул.Гущина, ул.Попова, ул.Веры Кашеевой, ул.Монтажников, в городе Барнауле (внесение изменений)			
ИЗМ.	КОЛ.УЧ	ЛИСТ	Н.ДОК.	ПОДПИСЬ	ДАТА	СТАДИЯ	ЛИСТ	ЛИСТОВ
						П	2	2
					Общие данные. Ситуационный план. Чертеж межевых границ М1:1000. Каталог координат.			
					ООО "Альфа-Проект" г. Барнаул			