




лист 5

Условные обозначения

- Граница кадастрового квартала
- Красные линии
- Кадастровые участки
- Проезжая часть проспекта Ленина (реконструкция)
- Тротуар по проспекту Ленина (реконструкция)
- Охранная зона/зона санитарной охраны инженерных сетей

А-00367-2016-ПП		Проект планировки и проект межевания территории для реконструкции линейного объекта: "Реконструкция перекрестка пр-кта Ленина и ул. Матросова (устройство дополнительных полос движения)"			
изм.	№ уч	лист	№	подпись	дата
		Зеленин			12.2016
Руководитель		Гусева			12.2016
Гл. спец.		Корольва			12.2016
Инженер					
				Заявитель: Комитет по дорожному хозяйству, благоустройству, транспорту и связи г.Барнаула	
				стадия лист листов П 4	
				МУП "Архитектура" г. Барнаула	
				Схема планируемого размещения проезжей части и тротуаров по пр-кту Ленина и ул. Матросова М 1:1800	