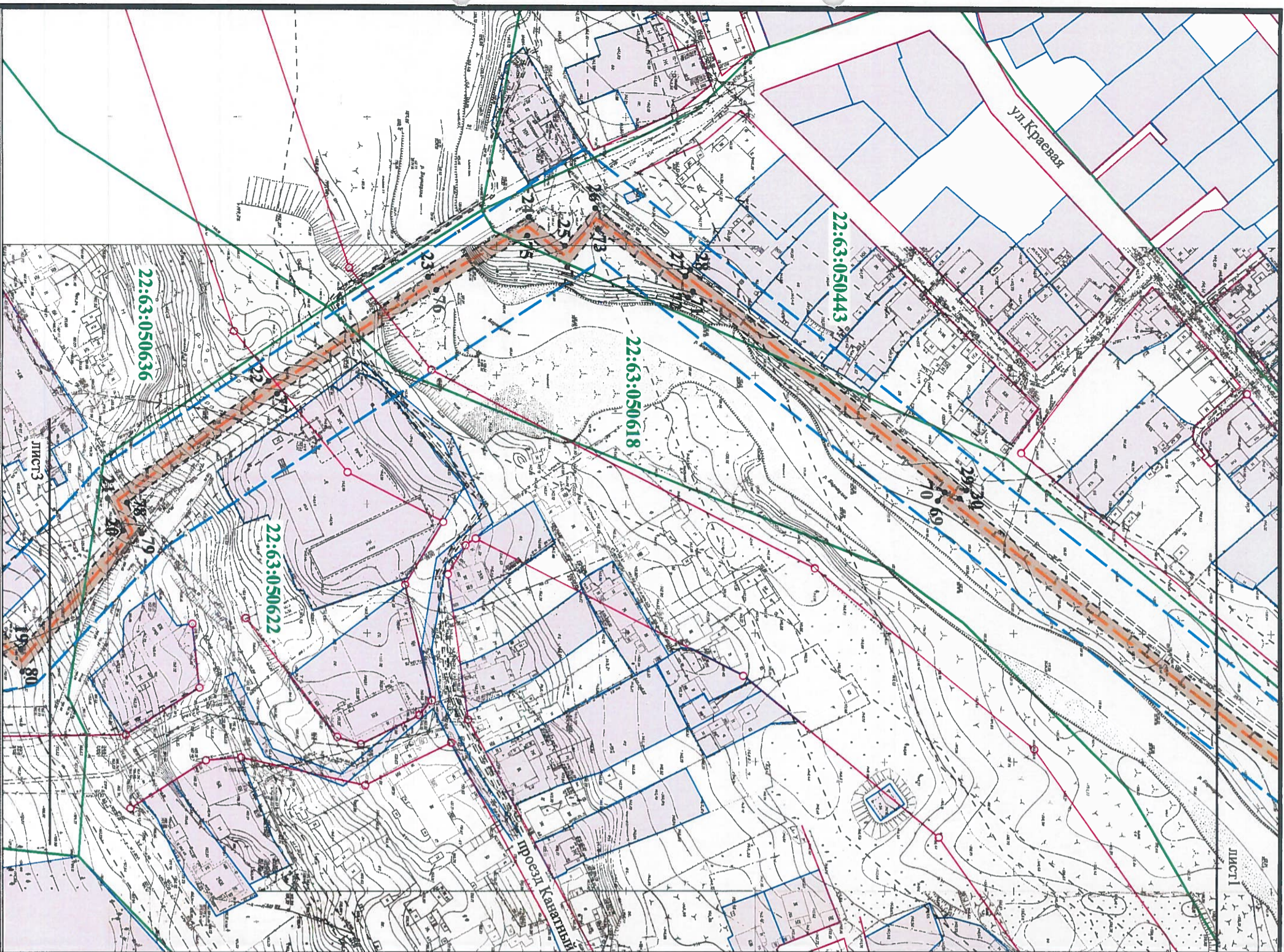


Условные обозначения

- Граница проектируемой территории
 - Красные линии существующие
 - Граница кадастрового квартала
 - Кадастровые участки
 - Зона планируемого размещения тепловой сети
 - Граница зоны санитарной охраны/охранной зоны инженерных сетей
 - Тепловая сеть проектируемая
- 22:63:050433** Номер кадастрового квартала

изм.		№ уч	лист	№	подпись	дата	
Руководитель						10.2018	
Глав. спец.		Гусева				10.2018	АО "Сибирский инженерно-аналитический Центр"
Инженер		Королева				10.2018	
Проект планировки и проект межевания территории для строительства тепловой сети от улицы Кузнецова, 2в до улицы Нагорной-й, 11г в городе Барнауле							заявитель:
А-05187-2018-ПТ							стадии
							лист
							листов
Чертеж красных линий. Чертеж границ зон планируемого размещения тепловой сети							М: 1:1800
							МУП "Архитектура" г. Барнаул



Условные обозначения

- Граница проектируемой территории
 - Красные линии существующие
 - Граница кадастрового квартала
 - Кадастровые участки
 - Зона планируемого размещения тепловой сети
 - Граница зоны санитарной охраны/охранной зоны инженерных сетей
 - Тепловая сеть проектируемая
- 22:63:050433** Номер кадастрового квартала








А-05187-2018-ПТТ

Проект планировки и проект межевания территории для строительства тепловой сети от улицы Кулузова, 2в до улицы Нагорной-б-й, 11г в городе Барнауле

Изм.	№ уч	лист	№	подпись	дата	заявитель:	стадия	лист	листов
						АО "Сибирский инженерно-аналитический центр"	П	2	
	Руководитель	Зеленин			10.2018	Чертеж красных линий. Чертеж границ зон планируемого размещения тепловой сети М 1:1800	МУП "Архитектура" г. Барнаул		
	Глав. спец.	Гусева			10.2018				
	Инженер	Королева			10.2018				


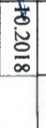



Условные обозначения

-  Граница проектируемой территории
 -  Красные линии существующие
 -  Граница кадастрового квартала
 -  Кадастровые участки
 -  Зона планируемого размещения тепловой сети
 -  Граница зоны санитарной охраны/охранной зоны инженерных сетей
 -  Тепловая сеть проектируемая
- 22:63:050433 Номер кадастрового квартала

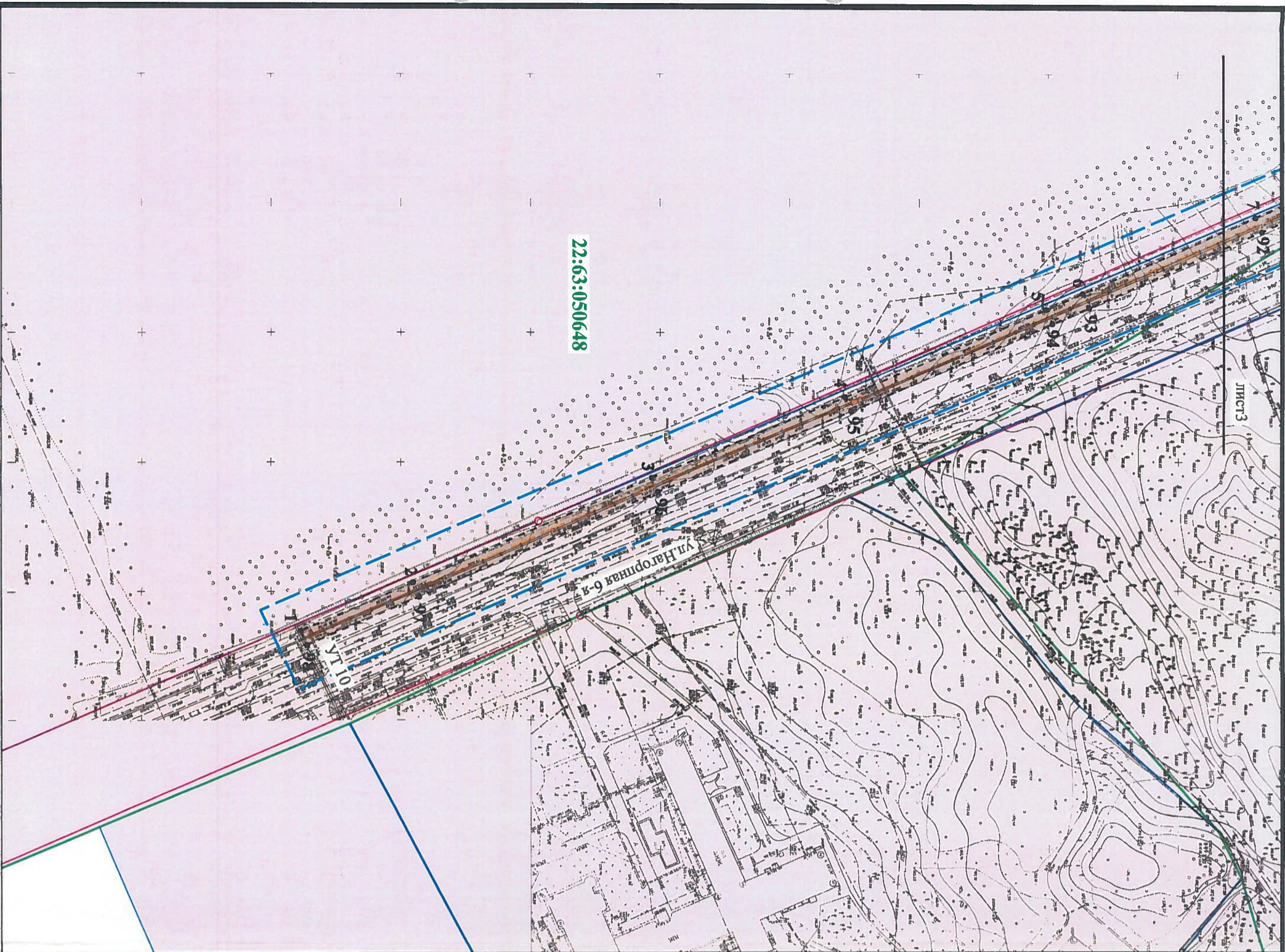
А-05187-2018-ПП

Проект планировки и проект межевания территории для строительства тепловой сети от улицы Кулузова, 2в до улицы Нагорной 6-й, 11г в городе Барнауле

Изм.	№ Уч	лист	№	подпись	дата	заявитель:	статус	лист	листов
	Руководитель	Зеленин	№ 2018		10.2018	АО "Сибирский инженерно-аналитический центр"	статия	лист	листов
	Глав. спец.	Гусева	10.2018		10.2018		П	3	
	Инженер	Королева	10.2018		10.2018				

Чертеж красных линий. Чертеж границ зон планируемого размещения тепловой сети
М 1:1800

МУП "Архитектура"
г. Барнаул



Условные обозначения

- Граница проектируемой территории
- Красные линии существующие
- Граница кадастрового квартала
- Кадастровые участки
- Зона планируемого размещения тепловой сети
- Граница зоны санитарной охраны/охранной зоны инженерных сетей
- Тепловая сеть проектируемая

22:63:050433 Номер кадастрового квартала

А-05187-2018-ПТТ

Проект планировки и проект межевания территории для строительства тепловой сети от улицы Кулзузова, 2в до улицы Нагорной-й, 11г в городе Барнауле

Изм.	№ уч.	лист	№	подпись	дата	заявитель:	стадия	лист	листов
						АО "Сибирский инженерно-аналитический центр"	П	4	
	Руководитель	Зеленин			10.2018	Чертеж красных линий. Чертеж границ зон планируемого размещения тепловой сети М 1:1800	МУП "Архитектура" г. Барнаул		
	Глав. спец.	Гусева			10.2018				
	Инженер	Королева			10.2018				