







Условные обозначения:

-  существующее
 22.63.050132
-  22.63.050132:299:3У1
-  22.63.050132:299
-  22.63.050132:299
-  объекты капитального строительства

- перечень координат характерных точек границ образуемого и изменяемого земельных участков, представлен на листах 7-8

Должность	Фамилия И.О.	подпись	дата
Директор	Бобров А.А.		15.09.2019
Зам. директ	Боженко О.А.		15.09.2019
Гл. спец.	Вайс М.Н.		15.09.2019
Гл. спец.	Громова Е.С.		25.09.2019

ОСНОВНАЯ ЧАСТЬ		
Чертеж межевания	М 1:500	
стадия	лист	листов
ПМ	11	11

МКУ-00029-2019-ПМ

Проект по внесению изменений в проект межевания застроенной территории в границах кадастровых кварталов 22.63.050129, 22.63.050132, 22.63.050137, 22.63.050142, ограниченных улицей Партизанской, улицей Максима Горького, улицей Никитина и проспектом Ленина в г. Барнауле (кварталы 147, 124, 107, 86)