

















Расчётная таблица жилых участков проектируемого жилого образования

№п/п	Наименование объекта	Этажн.	Наименование нормативного документа	Нормативная (расчётная) площадь зем. участка, га	Проектная площадь зем. участка, га
1	Жилый дом усадебного типа	1-2	Правила землепользования и застройки городского округа - города Барнаула Алтайского края от 09.10.2012 №834 (в редакции от 22.12.2017 №48)	0,05-0,10	0,0649 - 0,0896
2	Учреждения и предприятия обслуживания	1-3	Нормы градостроительного проектирования Алтайского края (утв. постановлением Администрации Алтайского края от 09.04.2015 №129)	по заданию на проектирование	0,0892
3	Врачебная амбулатория	1	Свод правил СП 42.13330.2016 "Градостроительство. Планировка и застройка городских и сельских поселений" Актуализированная редакция СНиП 2.07.01-89* (утв. приказом Министерства строительства и жилищно-коммунального хозяйства РФ от 30 декабря 2016 г. N 1034/пр)	0,3	0,3347

Примечание:

Площади земельных участков указаны примерно. Уточнение площадей земельных участков выполняется при проведении межевых и кадастровых работ

Условные обозначения:

-  граница территории разработки проекта планировки
-  граница кадастрового квартала
-  номер кадастрового квартала 22:63:030219
-  планируемые
-  существующие
-  красные линии
-  линии отступа от красных линий в целях определения места допустимого размещения зданий, строений, сооружений
-  объект капитального строительства
-  объект капитального строительства под снос
-  граница земельных участков
-  примерная площадь земельного участка 796 кв.м
-  I квартал
-  номер квартала 1
-  номер поворотной точки
-  проезжая часть улицы
-  пешеходная часть тротуара

МАСШТАБ 1:1000

МКУ-00002-2018-ПТ, ПМ			
изм.	№ уч.	лист	дата
Директор	Булаков В.А.	№	подпись
Гл. спец.	Вайс М.Н.	№	подпись
Проект планировки и проект межевания территории в границах кадастрового квартала 22:63:030219, ограниченного улицей Декоративной, улицей Живописной, улицей Ивовой, улицей Ключевенной в городе Барнауле			
ОСНОВНАЯ ЧАСТЬ ПРОЕКТА	СТАДИЯ	ЛИСТ	ЛИСТОВ
МЕЖЕВАЯ ТЕРРИТОРИЯ, ПОДЛЕЖАЩАЯ УТВЕРЖДЕНИЮ	ПМ	64	70
Чертёж межевания территории М 1:1000			
МКУ "Архитектура города Барнаула"			

