













### Условные обозначения:

- | планируемое   | существующее  | ориентировочная граница разработки проекта   |
|---|---|--|
|  |  | граница населённого пункта   |
|  |  | граница и номер кадастрового квартала, сведения о котором содержатся в Едином государственном реестре недвижимости |
|  |  | земельный участок, сведения о котором содержатся в Едином государственном реестре недвижимости                     |
|  |  | проезд к проектируемой территории  |
|  |  | красная линия с номером поворотной точки   |
|  |  | красная линия, подлежащая изменению  |

**Перечень координат характерных точек красных линий отображён на листе 7**

[illegible]