




Условные обозначения:

- планируемые существующие
- 22:61:051638 граница и номер кадастрового квартала, сведения о котором содержатся в Едином государственном реестре недвижимости
- 22:61:051638:2 граница и кадастровый номер земельного участка, сведения о котором содержатся в Едином государственном реестре недвижимости
- 1 2 красная линия с номером поворотной точки
- — — красная линия подлежащая изменению
- — — проезжая часть дороги

Перечень координат характерных точек красных линий отображён на листе 7
Сведения о характерных точках границы территории разработки Проекта представлены на листе 6
Границы территории разработки Проекта совпадают с изменяемыми и проектируемыми красными линиями

						МКУ-00194-2023 ПМ		
						Проект межевания застроенной территории северной части кадастрового квартала 22:61:051638 в посёлке Бельмесёво города Барнаула		
Должность	Фамилия И.О.	подпись	дата		ОСНОВНАЯ ЧАСТЬ	стадия	лист	листов
И.о. директ.	Боженко С.А.		01.02.2024			ПМ	9	9
Гл. спец.	Вайс М.Н.		01.02.2024					
Гл. спец.	Кулаковская З.А.		01.02.2024		План красных линий. Разбивочный чертёж красных линий	Масштаб 1:500		
						МКУ "Архитектура города Барнаула"		