

Условные обозначения:

планируемое существующее
22:63:040426

22:63:040426:13

1 2
X X X

объект капитального строительства
проезд к проектируемой территории

граница и номер кадастрового квартала, сведения о котором
содержатся в Едином государственном реестре недвижимости

граница и номер земельного участка, сведения о котором
содержатся в Едином государственном реестре недвижимости

красная линия с номером поворотной точки




красная линия подлежащая изменению

объект капитального строительства

проезд к проектируемой территории

- граница территории разработки проекта совпадает с проектируемыми и с изменяемыми красными линиями,
перечень координат характерных точек границы отображён на листах 5, 6

- перечень координат характерных точек границ красных линий отображён на листе 7

						МКУ-00121-2022-ПМ		
						Проект межевания части территории кадастрового квартала 22:63:040426 в отношении территории, прилегающей к северо-восточной границе земельного участка по адресу: город Барнаул, проспект Строителей,45		
Должность	Фамилия И.О.	подпись	дата	ОСНОВНАЯ ЧАСТЬ		стадия	лист	листов
И.о. директ	Боженко С.А.		2022			ПМ	10	10
Гл. спец.	Вайс М.Н.		2022					
Гл. спец.	Кулаковская Э.А.		2022					
				План красных линий. Разбивочный чертёж красных линий.		Масштаб 1:500		
						МКУ "Архитектура города Барнаула"		