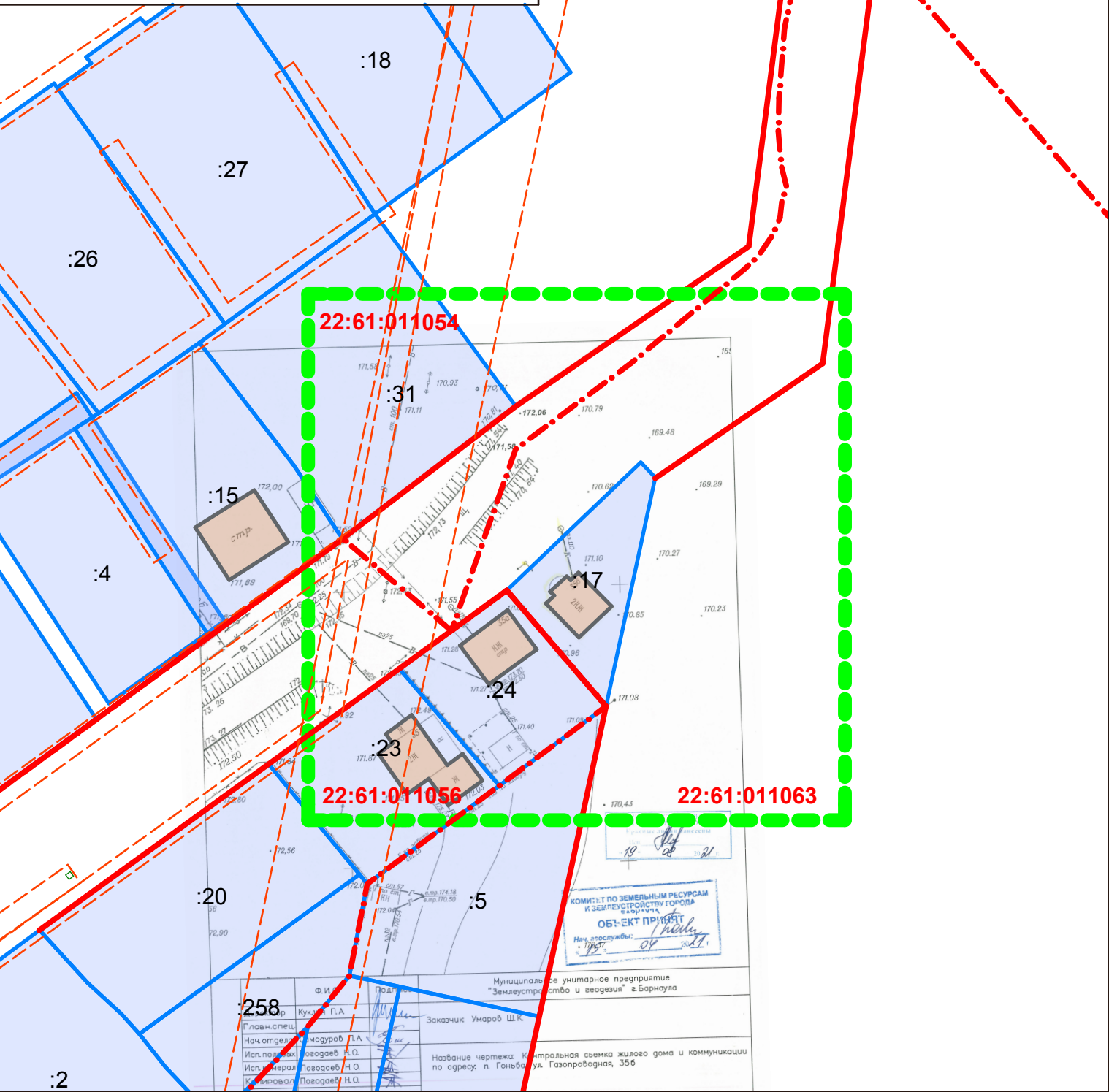
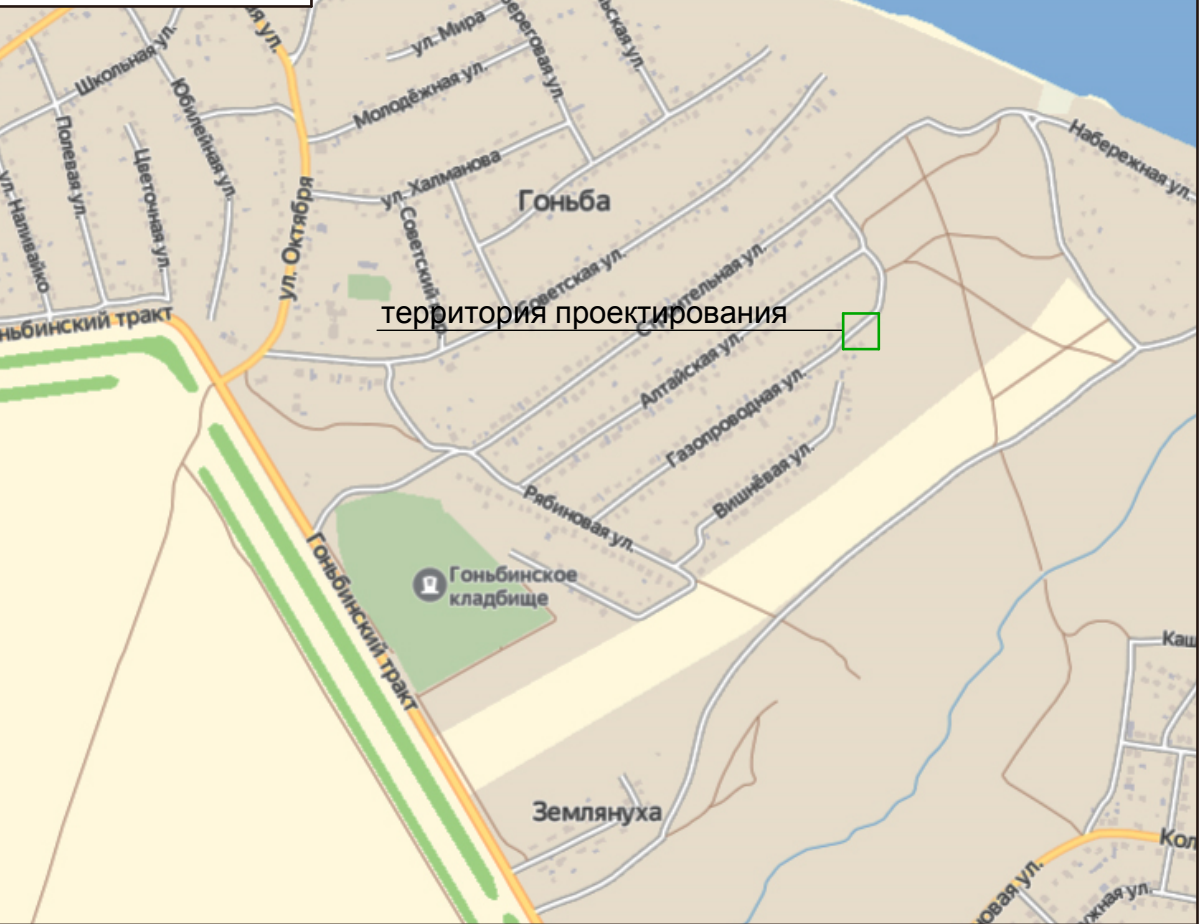


Схема границ существующих земельных участков



Ситуационный план



Согласно положениям Генерального плана городского округа - города Барнаула Алтайского края:


- особо охраняемые природные территории местного и регионального значения на участке отсутствуют;
- памятники истории и культуры федерального и регионального значения на участке отсутствуют;
- границы лесов и лесных земель отсутствуют.

Территория проектирования расположена в 3, 4, 5 и 6 подзонах приаэродромной территории - аэродрома Барнаул (Михайловка).

Зоны с особыми условиями использования территорий указаны на чертеже - лист 1

Условные обозначения

- Границы существующих земельных участков
- Красная линия
- Граница кадастрового квартала
- Границы зон с особыми условиями использования территории
- Граница территории разработки проекта межевания
- Кадастровый номер квартала/ земельного участка

						Г.356-22:61:011063-ПМ 09.2021			
						Проект межевания части территории кадастрового квартала 22:61:011063 в отношении земельного участка по адресу: г.Барнаул, с.Гоньба, улица Газопроводная,35б			
ИЗМ.	КОЛ.УЧ	ЛИСТ	И ДОК.	ПОДПИСЬ	ДАТА		СТАДИЯ	ЛИСТ	ЛИСТОВ
Нач. отдела		Ломакин					П	1	2
Выполнил		Ломакин							
						Ситуационный план. Опорный план М1:1000		ООО "Альфа-Проект" г. Барнаул	