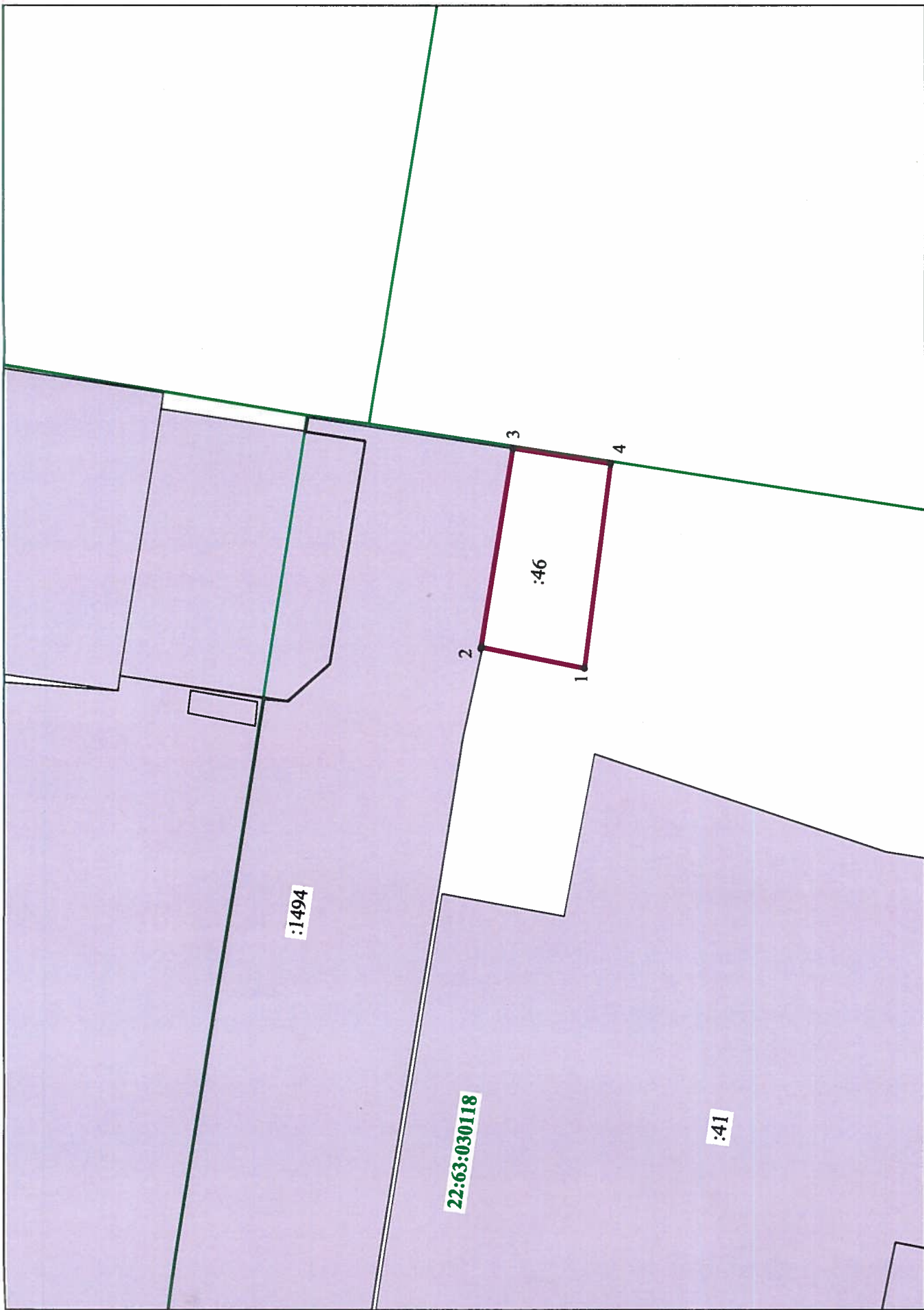









МСК - 22 Система координат:  
Местная, г.Барнаул

Номер точки	X, м	Y, м	X, м	Y, м
1	601490,93	2381016,73	13 987,036	3 710,780
2	601480,89	2381015,02	13 997,036	3 712,705
3	601478,71	2381034,80	13 993,970	3 731,990
4	601488,27	2381036,09	13 984,406	3 730,498



Условные обозначения

-  Граница кадастрового квартала
-  Граница земельного участка, уточненная при межевании
-  Границы земельных участков не лежащих межеванию
-  Характерная точка границы, сведения о которой достаточны для определения ее местоположения
- 22:63:030118** Номер кадастрового квартала
- :46 Номер кадастрового участка

изм.	№ уч	№ лист	№	подпись	дата
	Руководитель	Зеленин			04.2017
	Гл. спец.	Гусева			04.2017
	Инженер	Радченко			04.2017

A-01103-2017-ПМ

Проект по внесению изменений в проект межевания застроенной территории в границах кадастрового квартала 22:63:030118, ограниченного улицей Панфиловцев, улицей Сухэ-Батора, улицей Георгиева, улицей 50 лет СССР в г. Барнауле (квартал 1061)

Заявитель:

Илюшкин Юрий Анатольевич

стадия лист листов

II

4

Схема и каталог координат М 1:500

МУП "Архитектура"  
г. Барнаул