

БАРНАУЛ:
ИЗ ПРОШЛОГО В НАСТОЯЩЕЕ

290-ЛЕТИЮ ГОРОДА ПОСВЯЩАЕТСЯ




Город Барнаул в первой четверти XIX века.
Копия с архивного чертежа
Н. Я. Савельева.


Буклет «Отсюда начинался город», 1982 г. (АО. Научно-справочная библиотека. Раздел V. №5. Л.108)

108

Барнаульское городское отделение
Всероссийского общества охраны
памятников истории и культуры

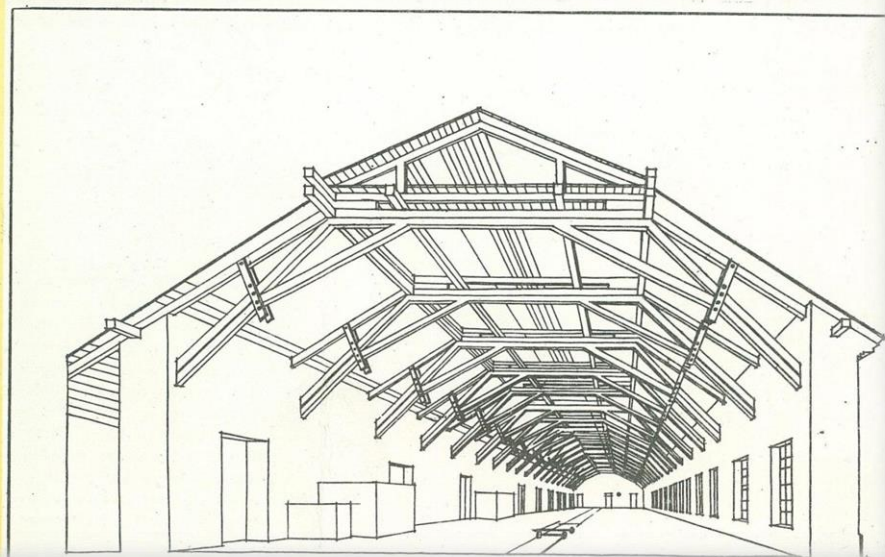


ОТСЮДА НАЧИНАЛСЯ ГОРОД



Главные фасады пер-
вой и второй сереб-
роплавильных фабрик
Барнаульского заво-
да. Тридцатые годы
XIX века.

Внутренний вид ос-
новного цеха первой
фабрики. Рисунок ар-
хитектора А. Д.
Крячкова. 1915 год.



Буклет «Отсюда начинался город», 1982 г. (АО. Научно-справочная библиотека.
Раздел V. №5. Л.110)



Общий вид дома начальника Алтайского горного округа, построенного архитектором Я.Н. Поповым в 1840 г., в 1925 г. в нем располагался городской исполнительный комитет Совета рабочих и крестьянских депутатов, в настоящее время - здание администрации города Барнаула (Копия), 1925 г. (АО. Коллекция фотодокументов. Оп.1. Д.284)



Общий вид дома начальника Алтайского горного округа, построенного архитектором Я.Н. Поповым в 1840 г., в 1948 г. в нем располагался городской исполнительный комитет Совета депутатов трудящихся, в настоящее время - здание администрации города Барнаула, 1948 г. (АО. Коллекция фотодокументов. Оп.1. Д.286)



Общий вид с проспекта Ленина на площадь Советов, здания исполнительного комитета Алтайского краевого Совета депутатов трудящихся, Алтайского государственного университета и площадку для строительства драматического театра, 1961 г. (АО. Коллекция фотодокументов. Оп.1. Д.297)



Снос последнего деревянного дома на площади Советов перед зданием исполнительного комитета Алтайского краевого Совета депутатов трудящихся, 1961 г. (АО. Коллекция фотодокументов. Оп.1. Д.296)



Общий вид площади Советов перед зданием исполнительного комитета Алтайского краевого Совета депутатов трудящихся, 1961 г. (АО. Коллекция фотодокументов. Оп.1. Д.295)



Застройка проспекта Ленина на пересечении с улицей Горно-Алтайской. Общий вид в сторону завода «Геофизика», 1961 г. (АО. Коллекция фотодокументов. Оп.1. Д.300)



Застройка проспекта Ленина на пересечении с улицей Северо-Западной. Общий вид в сторону Машиностроительного техникума, улицы Матросова, 1961 г. (АО. Коллекция фотодокументов. Оп.1. Д.301)



Общий вид с проспекта Ленина в сторону поселка «Западный», в настоящее время территория между улицами Горно-Алтайской и Чеглецова, 1960 г. (АО. Коллекция фотодокументов. Оп.1. Д.289)



Общий вид улицы вдоль завода механических прессов («Мехпресса»), 1962 г. (АО. Коллекция фотодокументов. Оп.1. Д.309)



Общий вид здания хирургического корпуса городской больницы и строительной площадки под корпуса политехнического института, 1963 г. (АО. Коллекция фотодокументов. Оп.1. Д.312)



Общий вид улицы Димитрова, здания городской больницы и строящегося корпуса политехнического института, 1962 г. (АО. Коллекция фотодокументов. Оп.1. Д.311)



Общий вид старых жилых зданий по улице Деповской, 1964 г. (АО. Коллекция фотодокументов. Оп.1. Д.316)



Строительство новых жилых зданий на пересечении улиц Брестской и Деповской, 1963 г. (АО. Коллекция фотодокументов. Оп.1. Д.315)



Общий вид начала строительства по улице Брестской, 1964 г. (АО. Коллекция фотодокументов. Оп.1. Д.317)



Укладка трамвайного полотна по проспекту Ленина, 1962 г. (АО. Коллекция фотодокументов. Оп.1. Д.307)



Укладка трамвайного полотна по проспекту Ленина, 1962 г. (АО. Коллекция фотодокументов. Оп.1. Д.308)



Пересечение улиц Калинина и Бриллиантовой, вид на территорию завода транспортного машиностроения («Трансмаш»), 1961 г. (АО. Коллекция фотодокументов. Оп.1. Д.303)



Первая смена рабочих завода транспортного машиностроения («Трансмаш») уезжает на переполненном трамвае (вид слева), 1961 г. (АО. Коллекция фотодокументов. Оп.1. Д.305)



Празднование 1 Мая на площади Октября. Колонна демонстрантов Алтайского государственного медицинского института проходит перед трибуной, расположенной у Дома культуры меланжевого комбината, 1 мая 1961 г. (АО. Коллекция фотодокументов. Оп.1. Д.293)



Празднование 1 Мая. Колонна демонстрантов расположена на проспекте Социалистическом, на площадке под строительство драматического театра, 1 мая 1961 г. (АО. Коллекция фотодокументов. Оп.1. Д.294)



Празднование 7 ноября на площади Советов. Горожане приветствуют колонну демонстрантов, 1970 г. (АО. Коллекция фотодокументов. Оп.1. Д.321)

НОВЫЕ МИКРОРАЙОНЫ

Анатолий Иванович Мельников в книге «Годы, дела и люди в истории Барнаула. Записки председателя» так писал о строительстве новых микрорайонов города:

В 70-е гг. мы вышли на площадки будущих микрорайонов Ленинского и Индустриального районов. До того здесь сеяли элитные сорта пшеницы. Было принято решение строить там жилые дома. Давайте представим: убрали пшеницу, осталась чёрная земля, ни дорог, ни водопровода, ни канализации, ни теплоснабжения, ни водоснабжения, ни трамвая, ни троллейбуса. Тем не менее уже вышло постановление Совета Министров СССР по городу Барнаулу, выделены большие объёмы капитальных вложений. Были спроектированы микрорайоны, одни удачные, другие – нет. Но при всех их архитектурных особенностях, недостатках и достоинствах мы понимали, что надо было строить комплексно. Наряду со строительством жилых домов в каждом микрорайоне возводили 1–2 школы, 1–2 детских сада, необходимое количество предприятий бытового обслуживания и торговли. К микрорайону подводили все дороги. Благоустройство и озеленение микрорайона шло круглогодично. Ко всем этим микрорайонам были подведены линии трамвая, троллейбуса. Строились двухэтажные

Из анализа Ленинградского государственного института проектирования городов о реализации генерального плана и практики городского строительства в г. Барнауле за период 1961–1975 гг.:

приложение № 1

Ввод объектов культурно-бытового обслуживания в 1962–74 г.г.

Годы	Общобраз. школь- мест	Детские сады-ясли мест	Больницы- коек	в том чис- ле город- ские-коек	Политди- няти пос/день	Театры- мест	Дворцы куль- туры и клу- бь-мест	Киноте- атры- мест	Библио- теки-т.с. томов	Гостиницы- мест	Бани- мест	Мех.аннширо в. прачечные- тт. сухого белья в смену
1	2	3	4	5	6	7	8	9	10	11	12	13
1962	3200	2110	75	75	400	-	-	-	45	-	50	-
1963	3160	1910	100	100	-	-	500	-	29	258	104	1560
1964	1920	1400	400	100	-	-	300	400	125	-	-	-
1965	3200	2150	430	370	150	683	-	-	61	-	-	-
Итого 1962- 65гг.	11460	7540	1005	645	550	683	800	400	260	258	154	1560
1966	3420	1350	360	360	-	-	-	-	-	-	-	-
1967	2690	560	-	-	-	-	700	-	42	-	-	-
1968	3120	700	285	-	1750	-	1050	600	40	-	-	-
1969	4030	980	350	250	-	-	-	-	54	-	-	-
1970	2390	700	540	400	-	400	-	-	1057	-	-	-
Итого 1966- 70 гг.	15850	4290	1535	1010	1750	400	1750	600	1233	301	-	-
Всего 1962- 1970 гг.	27330	11860	2540	1655	2300	1083	2550	1200	1493	559	154	1560
1971	2840	980	185	185	-	-	-	1100	-	-	-	-
1972	2150	1120	80	80	500	762	-	-	-	-	-	-



Общий вид комплексного благоустройства улицы Юрина (у современного магазина «Танит»), 1973 г. (АО.Коллекция фотодокументов. Оп.5. Д.259)



Общий вид строящегося здания Гимназии № 85, 1975 г. (АО. Коллекция фотодокументов. Оп.5. Д.262)



Общий вид территории Алтайского краевого ипподрома, 1976 г. (АО. Коллекция фотодокументов. Оп.5. Д.263)



Первый директор спортивной школы по хоккею Ленинского района Константин Юрьевич Саватеев у строящегося здания хоккейного клуба «Факел», 1977 г. (АО. Коллекция фотодокументов. Оп.5. Д.264)



Общий вид Демидовской (бывшая Конюшенная) площади с обелиском в честь 100-летия горного производства на Алтае, 1998 г. (АО. Коллекция фотодокументов. Оп.1. Д.56)



Общий вид рынка «Центральный», 1998 г. (АО. Коллекция фотодокументов. Оп.1. Д.49)



Вид из редакции краевых газет на часть Центрального района г. Барнаула и типографию «Алтай», 1998 г. (АО. Коллекция фотодокументов. Оп.1. Д.50)



Общий вид нового коммунального моста через реку Обь, 1998 г. (АО. Коллекция фотодокументов. Оп.1. Д.42)



Общий вид с Нагорного парка на новые дома Центрального района, 1998 г.
(АО. Коллекция фотодокументов. Оп.1. Д.44)



Ход строительства новых корпусов Алтайской краевой больницы в нагорной части леса, 1998 г. (АО. Коллекция фотодокументов. Оп.1. Д.53)

Общий вид административного здания Алтайской краевой клинической больницы, расположенной по улице Ляпидевского, 1, 2012 г. (АО. Коллекция фотодокументов. Оп.5. Д.387)





Общий вид площади Ветеранов и
Диагностического центра Алтайского
края, [1990-ые годы] (АО. Коллекция
фото документов. Оп.1. Д.124)

Здание КГБУЗ «Диагностический центр
Алтайского края» по пр-ту Комсомольскому,
75а, 12 августа 2016 г. (АО. Коллекция
фото документов. Оп.1. Д.556)





Разбор конструкций лестничных маршей ведет муниципальное унитарное предприятие «Дорожно-строительное управление - 4» (вид слева), 22 сентября 2015 г. (АО. Коллекция фотодокументов. Оп.1. Д.505)



Общий вид на террасированный склон Нагорного парка, 5 октября 2016 г.
(АО. Коллекция фотодокументов. Оп.1. Д.562)



Вид на территорию Нагорного парка после третьего этапа благоустройства в рамках проекта «Формирование комфортной городской среды» (АО. Коллекция фотодокументов. Оп.5. Д.784)




Ночной вид лестницы в Нагорный парк, 14 февраля 2017 г.
(АО. Коллекция фотодокументов. Оп.1. Д.567)



Реконструированный мост через р. Барнаулку по пр-ту Ленина, 19 февраля 2017 г.
(АО. Коллекция фотодокументов. Оп.1. Д.568)



Площадь Ветеранов, Нулевой километр (вид сверху), 15 августа 2017 г.
(АО. Коллекция фотодокументов. Оп.5. Д.670)



Площадь Октября (панорамный вид сверху), 15 августа 2017 г. (АО. Коллекция фотодокументов. Оп.5. Д.671)



Здание Алтайского государственного театра для детей и молодежи им. В.С. Золотухина по пр-ту Калинина, 2 после реконструкции, 12 августа 2016 г. (АО. Коллекция фотодокументов. Оп.1. Д.553)



Новый микрорайон на пересечении ул. Малахова и ул. Юрина (панорамный вид сверху), 27 сентября 2018 г. (АО. Коллекция фотодокументов. Оп.5. Д.788)



Новые микрорайоны города Барнаула на ул. Балтийской (панорамный вид сверху), август 2018 г. (АО. Коллекция фотодокументов. Оп.5. Д.685)



Общий вид нового микрорайона в квартале 2035, в границах ул. Попова, ул. 280-летия Барнаула, ул. 65-летия Победы, ул. С.Семенова, 15 августа 2019 г. (АО. Коллекция фотодокументов. Оп.5. Д.779)



Общий вид здания новой школы №135 в микрорайоне «Сиреневый» по ул. Сиреневой, 16, 25 декабря 2018 г. (АО. Коллекция фотодокументов. Оп. 5. Д. 772)



Общий вид начального этапа строительства жилого комплекса «Питер» по ул. 65 лет Победы (вид сверху), 15 августа 2019 г. (АО. Коллекция фотодокументов. Оп. 5. Д. 781)



Панорамный вид сверху на пересечение Павловского тракта и ул. Малахова, август 2018 г. (АО. Коллекция фотодокументов. Оп.5. Д.683)