





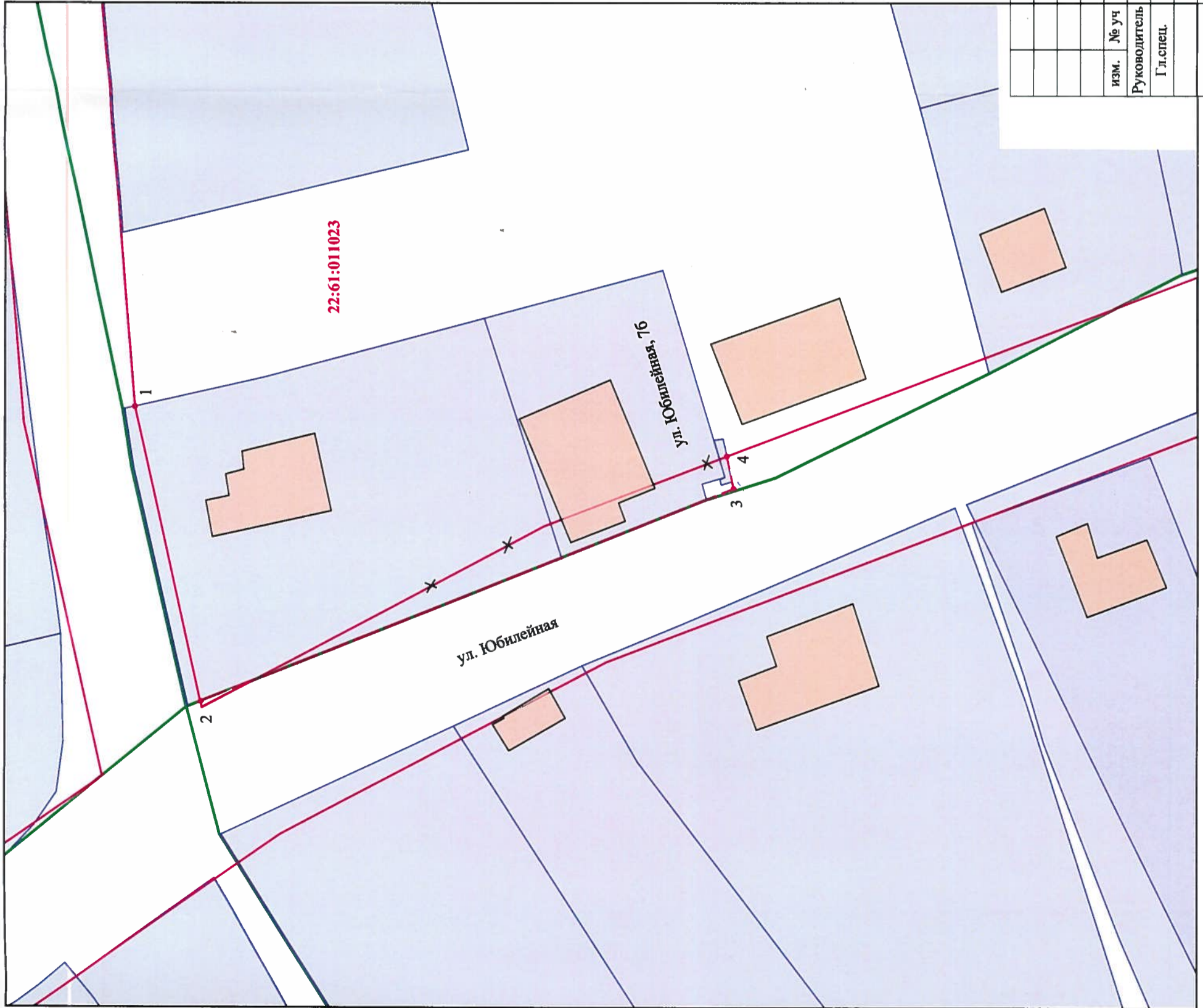




Номер точки	X, м	Y, м
1	21 341,652	-3 541,690
2	21 334,630	-3 573,359
3	21 277,682	-3 550,459
4	21 278,394	-3 546,955
5	21 207,325	-3 519,674

Условные обозначения

-  Объект капитального строительства существующий
-  Кадастровый участок
-  Граница кадастрового квартала
-  Красные линии существующие
-  Красные линии проектируемые
-  Красные линии подлежащие отмене

22:61:011023 Номер кадастрового квартала



изм.	№ уч	лист	№	подпись	дата
		Зеленин			04.2017
		Гусева			04.2017

А - 01436 - 2017 ПМ		стадия	лист	листов
Проект межевания части территории в границах кадастрового квартала 22:61:011023 по адресу: улица Юбилейная, 76 в селе Гоньба города Барнаула		П	4	
Заявитель: Баранов А.П.				
Разбивочный чертеж красных линий М 1:500		МУП "Архитектура" г. Барнаула		