

Администрация города Барнаула  
КОМИТЕТ ПО СТРОИТЕЛЬСТВУ, АРХИТЕКТУРЕ И РАЗВИТИЮ ГОРОДА  
МУНИЦИПАЛЬНОЕ КАЗЁННОЕ УЧРЕЖДЕНИЕ  
«АРХИТЕКТУРА ГОРОДА БАРНАУЛА»  
656043, г. Барнаул, ул. Короленко, 65 тел.: (8-3852) 371-490  
ОГРН 1142225001302, ИНН 2221210183

---

---

**ПРОЕКТ ПО ВНЕСЕНИЮ ИЗМЕНЕНИЙ**  
**В ПРОЕКТ ПЛАНИРОВКИ И ПРОЕКТ МЕЖЕВАНИЯ ТЕРРИТОРИИ**  
**ПОСЁЛКА КАЗЁННАЯ ЗАИМКА ГОРОДСКОГО ОКРУГА - ГОРОДА БАРНАУЛА**  
**АЛТАЙСКОГО КРАЯ**

(местоположение: город Барнаул, посёлок Казённая Заимка,  
газификация жилых домов по улице Яблочная, улице Каштановая,  
улице Садовое кольцо, улице Ромашковая  
сооружение газовой сети с кадастровым номером: 22:61:000000:1378)

**ШИФР: МКУ-00176-2022-ПМ**

Барнаул 2022

Администрация города Барнаула  
КОМИТЕТ ПО СТРОИТЕЛЬСТВУ, АРХИТЕКТУРЕ И РАЗВИТИЮ ГОРОДА  
МУНИЦИПАЛЬНОЕ КАЗЁННОЕ УЧРЕЖДЕНИЕ  
«АРХИТЕКТУРА ГОРОДА БАРНАУЛА»  
656043, г. Барнаул, ул. Короленко, 65 тел.: (8-3852) 371-490  
ОГРН 1142225001302, ИНН 2221210183

---

---

Утверждено постановлением  
администрации города Барнаула  
от \_\_\_\_\_ № \_\_\_\_\_

**ПРОЕКТ ПО ВНЕСЕНИЮ ИЗМЕНЕНИЙ**  
**В ПРОЕКТ ПЛАНИРОВКИ И ПРОЕКТ МЕЖЕВАНИЯ ТЕРРИТОРИИ**  
**ПОСЁЛКА КАЗЁННАЯ ЗАИМКА ГОРОДСКОГО ОКРУГА - ГОРОДА БАРНАУЛА**  
**АЛТАЙСКОГО КРАЯ**

**ШИФР: МКУ-00176-2022-ПМ**

**ОСНОВНАЯ ЧАСТЬ**

И.о. директора

Главный специалист

Главный специалист



С.А. Боженко



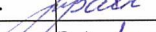
М.Н. Вайс

З.А. Кулаковская

Барнаул 2022

## СОДЕРЖАНИЕ

№п/п	наименование	лист	масштаб
	Содержание	3	
<b>ОСНОВНАЯ ЧАСТЬ</b>			
I.	ВВЕДЕНИЕ. ОБЩИЕ ПОЛОЖЕНИЯ	4-6	
II.	ПОЛОЖЕНИЕ ТЕРРИТОРИИ В ПЛАНИРОВОЧНОЙ СТРУКТУРЕ ГОРОДА	6-7	
III.	ПРОЕКТНЫЕ РЕШЕНИЯ	7-12	
IV.	ГРАФИЧЕСКАЯ ЧАСТЬ	13	
	Чертёж межевания территории	14	1:500

						МКУ-00176-2022-ПМ			
						Проект по внесению изменений в проект планировки и проект межевания территории посёлка Казённая Заимка городского округа - города Барнаула Алтайского края			
Должность	Фамилия И.О.	Подпись	Дата						
И.о. директ.	Боженко С.А.		12.2022	Основная часть	Стадия	Лист	Листов		
Гл. спец.	Вайс М.Н.		12.2022		ПМ	3	14		
Гл. спец.	Кулаковская З.А.		12.2022						
				Содержание	МКУ «Архитектура города Барнаула»				



## I. ВВЕДЕНИЕ. ОБЩИЕ ПОЛОЖЕНИЯ

Проект по внесению изменений в проект планировки и проект межевания территории посёлка Казённая Заимка городского округа – города Барнаула Алтайского края (далее - Проект), разработан на основании поручения от 16.11.2022 №130-пор председателя комитета по строительству, архитектуре и развитию города Барнаула в соответствии с требованиями градостроительного законодательства.

Проект разработан в соответствии с нормативно-правовой документацией:

1. Градостроительный кодекс Российской Федерации от 29.12.2004 №190-ФЗ с изменениями и дополнениями (далее – ГрК РФ);
2. Земельный кодекс Российской Федерации, от 25.10.2001 №136-ФЗ с изменениями и дополнениями (далее – ЗК РФ);
3. Приказ Федеральной службы государственной регистрации, кадастра и картографии от 10 ноября 2020 года N П/0412 «Об утверждении классификатора видов разрешённого использования земельных участков» с изменениями и дополнениями (далее - Классификатор);
4. Свод правил СП 42.13330.2016 «Градостроительство. Планировка и застройка городских и сельских территорий» Актуализированная редакция СНиП 2.07.01-89\* с изменениями и дополнениями (далее – СП 42.13330.2016);
5. Нормативы градостроительного проектирования Алтайского края, утверждённые постановлением Администрации Алтайского края от 09.04.2015 № 129 с изменениями и дополнениями (далее - Нормативы АК);
6. Генеральный план городского округа – города Барнаула Алтайского края, утверждённый решением Барнаульской городской Думы от 30.08.2019 №344 с изменениями и дополнениями (далее – Генеральный план);
7. Правила землепользования и застройки городского округа - города Барнаула Алтайского края, утверждённые решением Барнаульской городской Думы от 25.12.2019 №447 с изменениями и дополнениями (далее – Правила 33);
8. Нормативы градостроительного проектирования городского округа - города Барнаула Алтайского края, утверждённые решением Барнаульской городской Думы от 22.03.2019 №282 (далее - Нормативы);
9. Проект планировки улично-дорожной сети городского округа - города Барнаула Алтайского края, утверждённый постановлением администрации города Барнаула от 06.09.2019 №1494 (далее – Проект УДС).

Исходными данными для разработки настоящего Проекта послужили следующие материалы:

- письмо от комитета по земельным ресурсам и землеустройству города Барнаула от 15.11.2022 № ПИ 11452/01-17/4 (200/161/исх-3834);
- постановление администрации города Барнаула от 04.10.2022 №1490;
- проект по внесению изменений в проект планировки и проект межевания «Территории посёлка Казённая Заимка городского округа – города Барнаула края, в отношении земельного участка под сооружением газовой сети с кадастровым номером 22:61:000000:537, с местоположением: город Барнаул, посёлок Казённая Заимка, улица Садовое Кольцо, 21, 23, 28, проект разработан

						МКУ-00176-2022-ПМ	Лист
							4
Изм.	Кол. уч	Лист	№ док.	Подпись	Дата		



муниципальным казённым учреждением «Архитектура города Барнаула», шифр: МКУ-00035-2022-ПМ;

- постановление администрации города Барнаула от 15.01.2018 №57;

- проект планировки и проект межевания территории посёлка Казённая Заимка городского округа – города Барнаула Алтайского края, разработанный обществом с ограниченной ответственностью «Архивариус», шифры: А-16.830-17 ППТ.П, А-16.830-17 ПМТ.ТЧ, А-16.830-17 ПМТ.ОЧП;

- топографическая основа М 1:500;

- сведения, предоставленные комитетом по строительству, архитектуре и развитию города Барнаула (далее – Комитет).

В соответствии со статьёй 43 ГрК РФ подготовка проектов межевания территорий осуществляется применительно к территории, расположенной в границах одного или нескольких смежных элементов планировочной структуры, границах определенной правилами землепользования и застройки территориальной зоны и (или) границах установленной схемой территориального планирования муниципального района, генеральным планом поселения, городского округа функциональной зоны.

Подготовка проекта межевания территории осуществляется для:

1) определения местоположения границ, образуемых и изменяемых земельных участков;

2) установления, изменения, отмены красных линий для застроенных территорий, в границах которых не планируется размещение новых объектов капитального строительства, а также для установления, изменения, отмены красных линий в связи с образованием и (или) изменением земельного участка, расположенного в границах территории, применительно к которой не предусматривается осуществление деятельности по комплексному и устойчивому развитию территории, при условии, что такие установления, изменения, отмена влекут за собой исключительно изменение границ территории общего пользования.

Примечание: Красные линии - линии, которые обозначают границы территорий общего пользования и подлежат установлению, изменению или отмене в документации по планировке территории (пункт 11 статья 1 глава 1 ГрК РФ).

Проект межевания включает в себя чертежи межевания территории, на которых отображаются:

1) границы планируемых (в случае, если подготовка проекта межевания территории осуществляется в составе проекта планировки территории) и существующих элементов планировочной структуры;

2) красные линии, утвержденные в составе проекта планировки территории, или красные линии, утверждаемые, изменяемые проектом межевания территории в соответствии с пунктом 2 части 2 статьи 43 ГрК РФ;

3) линии отступа от красных линий в целях определения мест допустимого размещения зданий, строений, сооружений;

4) границы образуемых и (или) изменяемых земельных участков, условные номера образуемых земельных участков, в том числе в отношении которых предполагаются их резервирование и (или) изъятие для государственных или муниципальных нужд;

5) границы публичных сервитутов.

						МКУ-00176-2022-ПМ	Лист
							5
Изм.	Кол. уч	Лист	№ док.	Подпись	Дата		



**Цель Проекта:** определение местоположения образуемого многоконтурного земельного участка под наземные элементы сооружения газовой сети с кадастровым номером 22:61:000000:1378 (пункт 1 часть 2 статья 43 глава 5 ГрК РФ).

## II. ПОЛОЖЕНИЕ ТЕРРИТОРИИ В ПЛАНИРОВОЧНОЙ СТРУКТУРЕ ГОРОДА

Территория, на которую разрабатывается Проект, расположена в Ленинском районе города Барнаула Алтайского края в посёлке Казённая Заимка, в границах кадастровых кварталов: 22:61:011230, 22:61:011231, 22:61:011232, 22:61:011233.

Согласно сведениям ФГБУ (выписка из ЕГРН от 21.11.2022) на рассматриваемой территории, расположено сооружение коммунального хозяйства – газовая сеть с кадастровым номером 22:61:000000:1378, протяжённостью 1144 м, с местоположением: город Барнаул, посёлок Казённая Заимка, газификация жилых домов по улице Яблочная, улице Каштановая, улице Садовое кольцо, улице Ромашковая, принадлежащее на праве собственности городскому округу - город Барнаул Алтайского края. Вид разрешённого использования: данные отсутствуют.

Трасса сети газопровода проходит частично по территории общего пользования улиц: Каштановая, Яблочная, Садовое Кольцо и по неразграниченной территории. Частично по земельным участкам для индивидуальной жилой застройки по улицам: Садовое Кольцо, Яблочная, Ромашковая, Каштановая.

Проектом планировки и проектом межевания территории посёлка Казённая Заимка городского округа – города Барнаула Алтайского края, утверждённым постановлением администрации города Барнаула от 15.01.2018 №57:

- уточнены границы земельных участков с кадастровыми номерами :6, :8 и :12 - для строительства индивидуальных жилых домов. В настоящее время земельные участки стоят на кадастровом учёте с кадастровыми номерами 22:61:011232:12 (:12), 22:61:011233:8 (:8) и 22:61:011232:6 (:6) в прежних границах, согласно выпискам из ЕГРН от 06.12.2022 (дата присвоения кадастровых номеров: 02.04.2005), виды разрешенного использования: под жилую застройку индивидуальную (см. лист ПМ-7 «Ситуационная схема. Схема границ зон с особыми условиями использования территории»);

- образован земельный участок (застроенный) с условным номером :3У241 (границы которого, не установлены в ЕГРН) и стоит на кадастровом учёте с кадастровым 22:61:011231:6 в прежних границах (выписка из ЕГРН от 06.12.2022, виды разрешенного использования: под жилую застройку индивидуальную. Дата присвоения кадастрового номера: 02.04.2005);

- образован земельный участок (застроенный) с условным номером :3У243 (границы которого, не установлены в ЕГРН), но в ЕГРН утверждённые сведения не были внесены;

- земельный участок под сооружение газовой сети с кадастровым номером 22:61:000000:1378 не формировался (см.шифры: А-16.830-17 ПМТ.ТЧ, А-16.830-17 ПМТ.ОЧП-1).

						МКУ-00176-2022-ПМ	Лист
Изм.	Кол. уч	Лист	№ док.	Подпись	Дата		6



Проектом по внесению изменений в проект планировки и проект межевания «Территории посёлка Казённая Заимка городского округа – города Барнаула края, в отношении земельного участка под сооружением газовой сети с кадастровым номером 22:61:000000:537, с местоположением: город Барнаул, посёлок Казённая Заимка, улица Садовое Кольцо, 21, 23, 28, проект разработан муниципальным казённым учреждением «Архитектура города Барнаула», утверждённый постановлением администрации города Барнаула от 04.10.2022 №1490, территория на которой расположено сооружение газовой сети с кадастровым номером 22:61:000000:1378 не рассматривалась.

Границы территории, в отношении которой утверждён проект планировки и проект межевания территории посёлка Казённая Заимка городского округа – города Барнаула Алтайского края, разработанный обществом с ограниченной ответственностью «Архивариус», совпадают с границей посёлка Казённая Заимка, которая утверждена генеральным планом городского округа – города Барнаула Алтайского края. Сведения о координатах характерных точек этой границ в вышеуказанном проекте отсутствуют.

Согласно Генеральному плану, *указанная территория находится в границах земель населённых пунктов*, в функциональной зоне застройки индивидуальными жилыми домами.

Согласно Правилам 33, проектируемая территория расположена в территориальной зоне застройки индивидуальными жилыми домами (Ж-4).

Проектом УДС изменение красных линий на рассматриваемой территории не осуществлялось.

Схема и список координат красных линий по состоянию на 12.2022 выданы комитетом по строительству, архитектуре и развитию города Барнаула.

### III. ПРОЕКТНЫЕ РЕШЕНИЯ

Данным Проектом внесены изменения в проект планировки и проект межевания в «Проект планировки и проект межевания территории посёлка Казённая Заимка городского округа – города Барнаула Алтайского края», утверждённый постановлением администрации города Барнаула от 15.01.2018 №57, в отношении земельного участка под сооружение газовой сети с кадастровым номером 22:61:000000:1378.

Разработанный Проект относится к границам вышеуказанного земельного участка. Иные показатели, определённые ранее утверждённым проектом, остаются неизменными.

Границы формируемого земельного участка определены с учётом фактического землепользования и с учетом границ смежных земельных участков.

Проектом предлагается определить местоположение границ многоконтурного земельного участка, образуемого из земель, *находящихся в государственной или муниципальной собственности*.

На образуемом многоконтурном земельном участке расположены наземные элементы сооружения коммунального хозяйства - газовой сети.

В пояснительную записку «Проект планировки и проект межевания территории посёлка Казённая Заимка городского округа – города Барнаула Алтайского края», Шифр: А-16.830-17 ПМТ.ТЧ, Том IV, *Проект межевания*

						МКУ-00176-2022-ПМ	Лист
Изм.	Кол. уч	Лист	№ док.	Подпись	Дата		7



*территории:* основная часть, текстовая часть, раздел 2.1 «Перечень и сведения о площади образуемых земельных участков» таблица 6 «Ведомость образуемых земельных участков»; раздел 4. «Ведомость координат проекта межевания», предлагается внести следующие сведения:

**Таблица 6 – Ведомость образуемых земельных участков**

*Образуемый земельный участок  
для размещения объектов инженерной инфраструктуры*

Условный номер образуемого земельного участка	Площадь кв.м	Адрес	Возможный способ образования	Вид и код разрешенного использования земельного участка (согласно Правил)		
Образуемый земельный участок (многоконтурный) под наземные элементы сооружения газовой сети						
22:61:000000:ЗУ1 в том числе:	37,14		Образуемый из земель государственной собственности	Коммунальное обслуживание 3.1		
контур 1	1,0					
контур 2	1,0					
контур 3	1,0					
контур 4	1,0					
контур 5	1,0					
контур 6	1,0					
контур 7	2,69					
контур 8	1,5					
контур 9	5,0					
контур 10	2,35					
контур 11	1,0					
контур 12	1,0					
контур 13	1,7					
контур 14	1,0					
контур 15	1,0					
контур 16	1,0					
контур 17	1,0					
контур 18	1,0					
контур 19	1,0					
контур 20	1,9					
контур 21	1,0					
контур 22	1,0					
			МКУ-00176-2022-ПМ			
Изм.	Кол. уч	Лист	№ док.	Подпись	Дата	Лист
						8

контур 23	1,0			
контур 24	1,0			
контур 25	1,0			
контур 26	1,0			
контур 27	1,0			
контур 28	1,0			

#### 4. Ведомость координат образуемых земельных участков

МСК			МСК - 22		
№	X	Y	№	X	Y
<b>22:61:000000:3Y1</b> <b>(многоконтурный)</b>					
:3Y1(1)					
1	20001.7811	-1656.4231	1	607379.44	2375519.61
2	20001.6072	-1655.4384	2	607379.28	2375520.60
3	20000.6224	-1655.6123	3	607378.29	2375520.45
4	20000.7963	-1656.5971	4	607378.45	2375519.46
:3Y1(2)					
5	20010.9028	-1654.812	5	607388.59	2375521.03
6	20010.7288	-1653.8272	6	607388.44	2375522.02
7	20009.7441	-1654.0012	7	607387.45	2375521.86
8	20009.918	-1654.9859	8	607387.60	2375520.87
:3Y1(3)					
9	20018.7505	-1653.4259	9	607396.47	2375522.24
10	20018.5766	-1652.4411	10	607396.31	2375523.23
11	20017.5918	-1652.6151	11	607395.33	2375523.08
12	20017.7658	-1653.5998	12	607395.48	2375522.09
:3Y1(4)					
13	20027.5552	-1651.8707	13	607405.30	2375523.61
14	20027.3813	-1650.886	14	607405.15	2375524.6
15	20026.3965	-1651.0599	15	607404.16	2375524.45
16	20026.5704	-1652.0447	16	607404.31	2375523.46
:3Y1(5)					
17	20029.0602	-1650.9402	17	607406.83	2375524.51
18	20028.8956	-1649.9538	18	607406.68	2375525.5
19	20027.9092	-1650.1184	19	607405.69	2375525.35
20	20028.0738	-1651.1048	20	607405.84	2375524.37
:3Y1(6)					
21	20021.439	-1606.7422	21	607400.16	2375568.86
22	20021.238	-1605.7626	22	607399.98	2375569.85
23	20020.2584	-1605.9636	23	607398.99	2375569.67
24	20020.4594	-1606.9432	24	607399.17	2375568.68

						МКУ-00176-2022-ПМ	Лист
							9
Изм.	Кол. уч	Лист	№ док.	Подпись	Дата		



МСК			МСК - 22		
№	X	Y	№	X	Y
:3Y1(7)					
25	20016.611	-1607.4946	25	607395.31	2375568.21
26	20016.4525	-1606.5072	26	607395.18	2375569.20
27	20015.6667	-1606.6576	27	607394.39	2375569.07
28	20015.5244	-1605.7689	28	607394.26	2375569.96
29	20014.5363	-1605.9229	29	607393.27	2375569.83
30	20014.8368	-1607.799	30	607393.53	2375567.95
:3Y1(8)					
31	20013.8256	-1595.1083	31	607392.8	2375580.66
32	20013.6123	-1593.6235	32	607392.61	2375582.15
33	20012.6225	-1593.7657	33	607391.62	2375582.03
34	20012.8358	-1595.2505	34	607391.80	2375580.54
:3Y1(9)					
35	20214.245	-1570.6551	35	607593.71	2375600.8
36	20214.0642	-1569.6716	36	607593.55	2375601.79
37	20209.1466	-1570.5757	37	607588.61	2375600.99
38	20209.3274	-1571.5592	38	607588.77	2375600
:3Y1(10)					
39	20212.4557	-1559.9333	39	607592.15	2375611.56
40	20212.3464	-1559.1913	40	607592.05	2375612.30
41	20211.7554	-1559.2947	41	607591.46	2375612.21
42	20211.4018	-1557.3263	42	607591.15	2375614.19
43	20210.7118	-1557.4442	43	607590.46	2375614.08
44	20211.2102	-1560.1488	44	607590.9	2375611.37
:3Y1(11)					
45	20171.0644	-1519.6589	45	607551.63	2375652.71
46	20170.9149	-1518.6701	46	607551.5	2375653.70
47	20169.9261	-1518.8196	47	607550.51	2375653.58
48	20170.0756	-1519.8083	48	607550.64	2375652.58
:3Y1(12)					
49	20160.0572	-1521.3229	49	607540.59	2375651.29
50	20159.9077	-1520.3341	50	607540.46	2375652.28
51	20158.9189	-1520.4836	51	607539.47	2375652.15
52	20159.0684	-1521.4723	52	607539.6	2375651.16
:3Y1(13)					
53	20149.2242	-1522.9605	53	607529.72	2375649.88
54	20149.0747	-1521.9717	54	607529.59	2375650.87
55	20147.3938	-1522.2259	55	607527.91	2375650.66
56	20147.5433	-1523.2146	56	607528.04	2375649.66
:3Y1(14)					
57	20140.7184	-1524.3266	57	607521.19	2375648.7
58	20140.5689	-1523.3379	58	607521.06	2375649.69
59	20139.5801	-1523.4873	59	607520.07	2375649.56
60	20139.7296	-1524.4761	60	607520.2	2375648.57
:3Y1(15)					

						МКУ-00176-2022-ПМ	Лист
							10
Изм.	Кол. уч	Лист	№ док.	Подпись	Дата		



МСК			МСК - 22		
№	X	Y	№	X	Y
61	20127.5249	-1526.5092	61	607507.95	2375646.8
62	20127.3617	-1525.5227	62	607507.81	2375647.79
63	20126.3751	-1525.6859	63	607506.82	2375647.65
64	20126.5383	-1526.6725	64	607506.96	2375646.66
:3Y1(16)					
65	20116.7228	-1528.2954	65	607497.11	2375645.25
66	20116.56	-1527.3088	66	607496.97	2375646.24
67	20115.5733	-1527.4716	67	607495.98	2375646.09
68	20115.7361	-1528.4582	68	607496.12	2375645.10
:3Y1(17)					
69	20105.0518	-1530.2213	69	607485.4	2375643.57
70	20104.889	-1529.2346	70	607485.26	2375644.56
71	20103.9024	-1529.3974	71	607484.27	2375644.42
72	20104.0652	-1530.3841	72	607484.41	2375643.43
:3Y1(18)					
73	20094.9972	-1531.8804	73	607475.31	2375642.13
74	20094.8344	-1530.8938	74	607475.17	2375643.12
75	20093.8477	-1531.0566	75	607474.18	2375642.98
76	20094.0105	-1532.0432	76	607474.32	2375641.99
:3Y1(19)					
77	20090.5428	-1534.3393	77	607470.81	2375639.77
78	20090.38	-1533.3527	78	607470.66	2375640.76
79	20089.3934	-1533.5155	79	607469.67	2375640.61
80	20089.5562	-1534.5021	80	607469.82	2375639.62
:3Y1(20)					
81	20055.3265	-1494.2204	81	607436.46	2375680.63
82	20054.9985	-1492.3489	82	607436.17	2375682.51
83	20054.0135	-1492.5215	83	607435.18	2375682.36
84	20054.3415	-1494.393	84	607435.47	2375680.48
:3Y1(21)					
85	20050.0906	-1476.0665	85	607431.61	2375698.9
86	20049.9278	-1475.0798	86	607431.47	2375699.89
87	20048.9412	-1475.2426	87	607430.48	2375699.74
88	20049.104	-1476.2293	88	607430.62	2375698.75
:3Y1(22)					
89	19973.7551	-1491.0412	89	607354.97	2375685.56
90	19973.5923	-1490.0546	90	607354.83	2375686.55
91	19972.6056	-1490.2174	91	607353.84	2375686.41
92	19972.7685	-1491.204	92	607353.98	2375685.42
:3Y1(23)					
93	19997.7312	-1547.4446	93	607377.73	2375628.66
94	19997.578	-1546.4564	94	607377.6	2375629.65
95	19996.5898	-1546.6096	95	607376.60	2375629.52
96	19996.743	-1547.5978	96	607376.74	2375628.53
:3Y1(24)					

						МКУ-00176-2022-ПМ	Лист
							11
Изм.	Кол. уч	Лист	№ док.	Подпись	Дата		

МСК			МСК - 22		
№	X	Y	№	X	Y
97	19990.4519	-1548.6643	97	607370.42	2375627.59
98	19990.2987	-1547.6761	98	607370.29	2375628.59
99	19989.3105	-1547.8292	99	607369.3	2375628.45
100	19989.4637	-1548.8174	100	607369.43	2375627.46
:3У1(25)					
101	19981.0431	-1550.2518	101	607360.98	2375626.21
102	19980.8899	-1549.2636	102	607360.85	2375627.2
103	19979.9017	-1549.4167	103	607359.86	2375627.07
104	19980.0549	-1550.4049	104	607359.99	2375626.08
:3У1(26)					
105	19978.2649	-1550.6486	105	607358.2	2375625.87
106	19978.1118	-1549.6604	106	607358.06	2375626.86
107	19977.1236	-1549.8136	107	607357.07	2375626.73
108	19977.2767	-1550.8018	108	607357.20	2375625.74
:3У1(27)					
109	19978.6216	-1553.3683	109	607358.49	2375623.15
110	19978.4684	-1552.3801	110	607358.36	2375624.14
111	19977.4802	-1552.5333	111	607357.37	2375624.00
112	19977.6334	-1553.5215	112	607357.50	2375623.01
:3У1(28)					
113	19979.1863	-1557.6362	113	607358.97	2375618.87
114	19978.9854	-1556.6566	114	607358.79	2375619.85
115	19978.0058	-1556.8576	115	607357.80	2375619.67
116	19978.2067	-1557.8372	116	607357.98	2375618.69

Площадь образуемого многоконтурного земельного участка указана ориентировочно. Уточнение площади земельного участка выполняется при дальнейшем проведении кадастровых работ.

Публичный сервитут (право ограниченного пользования чужим земельным участком) устанавливается в соответствии со ст.23 Земельного кодекса Российской Федерации.

Установление публичного сервитута на рассматриваемой территории не требуется.

						МКУ-00176-2022-ПМ	Лист
							12
Изм.	Кол. уч	Лист	№ док.	Подпись	Дата		

#### IV. ГРАФИЧЕСКАЯ ЧАСТЬ

						МКУ-00176-2022-ПМ	Лист
							13
Изм.	Кол. уч	Лист	№ док.	Подпись	Дата		