

**ОБЩЕСТВО С ОГРАНИЧЕННОЙ ОТВЕТСТВЕННОСТЬЮ  
«АГРОСТРОЙИНВЕСТ»**

656037, край Алтайский, г. Барнаул,  
ул. Северо-Западная, 3а, офис 301  
тел: 8(3852)777628

**ПРОЕКТ МЕЖЕВАНИЯ ТЕРРИТОРИИ  
СНТ «им. Мичурина»**

(измененный земельный участок с кадастровым номером 22:63:030435:6,  
расположенный по адресу: г. Барнаул, ул. Власихинская, 59г)

Генеральный директор  
ООО «Агростройинвест»

А.О. Карьков

БАРНАУЛ 2023

## СОСТАВ ПРОЕКТА

### Проект межевания территории:

#### I. Основная часть проекта межевания территории:

раздел 1 «Проект межевания территории. Текстовая часть»;

раздел 2 «Проект межевания территории. Графическая часть»:

№ п/п	Наименование	Лист	Масштаб
1	2	3	4
1	Чертеж межевания территории	ПМ-1	1:2500
		ПМ-1-1 – ПМ-1-4	1:1000

#### II. Материалы по обоснованию проекта межевания территории

раздел 3 «Материалы по обоснованию проекта межевания территории. Пояснительная записка»;

раздел 4 «Материалы по обоснованию проекта межевания территории. Графическая часть»:

№ п/п	Наименование	Лист	Масштаб
1	2	3	4
1	Схема современного использования территории	ПМ-2	1:2500
2	Схема границ зон с особыми условиями использования территории	ПМ-3	1:2500

## СОДЕРЖАНИЕ

№ п/п	Наименование	Номера листов
1	2	3
1	ВВЕДЕНИЕ	4
2	1. ПРОЕКТ МЕЖЕВАНИЯ ТЕРРИТОРИИ. ТЕКСТОВАЯ ЧАСТЬ	6
3	2. ПРОЕКТ МЕЖЕВАНИЯ ТЕРРИТОРИИ. ГРАФИЧЕСКАЯ ЧАСТЬ	41
4	3. МАТЕРИАЛЫ ПО ОБОСНОВАНИЮ ПРОЕКТА МЕЖЕВАНИЯ. ПОЯСНИТЕЛЬНАЯ ЗАПИСКА	47
5	4. МАТЕРИАЛЫ ПО ОБОСНОВАНИЮ ПРОЕКТА МЕЖЕВАНИЯ. ГРАФИЧЕСКАЯ ЧАСТЬ	51
6	ЗАКЛЮЧЕНИЕ	54
7	ПРИЛОЖЕНИЕ	55
	Свидетельство № 649 от 13.01.1995	
	Решение общего собрания СНТ «им. Мичурина» от 26.03.2017	

## ВВЕДЕНИЕ

Проект межевания территории СНТ «им. Мичурина» (измененный земельный участок с кадастровым номером 22:63:030435:6, расположенный по адресу: г. Барнаул, ул. Власихинская, 59г) (далее - Проект), выполнен в соответствии с требованиями:

1. Градостроительного Кодекса Российской Федерации от 29.12.2004 № 190-ФЗ;
2. Земельного Кодекса Российской Федерации от 25.10.2001 № 136-ФЗ;
3. Федерального закона Российской Федерации от 13.07.2015 № 218-ФЗ «О государственной регистрации недвижимости»;
4. Федерального закона Российской Федерации «О ведении гражданами садоводства и огородничества для собственных нужд и о внесении изменений в отдельные законодательные акты Российской Федерации» от 29.07.2017 № 217-ФЗ;
5. Приказа Министерства строительства и жилищно-коммунального хозяйства Российской Федерации «Об утверждении видов элементов планировочной структуры» от 25.04.2017 № 738/пр;
6. Свода правил СП 53.13330.2019 «Планировка и застройка территории ведения гражданами садоводства. Здания и сооружения»;
7. Свода правил СП 4.13130.2013 «Системы противопожарной защиты. Ограничение распространения пожара на объектах защиты»;
8. Генерального плана городского округа – города Барнаула Алтайского края, утвержденного Решением Барнаульской городской Думы от 30.08.2019 № 344;
9. Правил землепользования и застройки городского округа - города Барнаула Алтайского края, утвержденных Решением Барнаульской городской Думы от 25.12.2019 № 447;
10. иных действующих государственных регламентов, норм, правил, стандартов.

Работы по изготовлению Проекта проведены на основании решения СНТ «им. Мичурина» (п. 5 ч. 1.1 ст. 45 Градостроительного Кодекса Российской Федерации от 29.12.2004 № 190-ФЗ).

В соответствии с п. 1 ч. 2 ст. 43 Градостроительного Кодекса Российской Федерации от 29 декабря 2004 года № 190-ФЗ, ч. 4 ст. 11.4 Земельного Кодекса Российской Федерации от 25.10.2001 № 136-ФЗ разработка Проекта проводится с целью определения местоположения границ земельных участков, *предназначенных для ведения гражданином садоводства, земельных участков, относящихся к имуществу общего пользования*, образуемых путем раздела земельного участка с кадастровым номером 22:63:030435:6, расположенного по адресу: г. Барнаул, ул. Власихинская, 59г, с сохранением в измененных границах.

Согласно ч. 1 ст. 24 Федерального закона Российской Федерации от 29.07.2017 № 217-ФЗ «О ведении гражданами садоводства и огородничества для собственных нужд и о внесении изменений в отдельные законодательные акты Российской Федерации» образование земельных участков общего назначения осуществляется в соответствии с утвержденным проектом межевания территории. Для образования таких земельных участков подготовка и утверждение проекта планировки не требуются.

Исходные данные для оформления Проекта:

1. Свидетельство № 649 от 13.01.1995;
2. Решение общего собрания СНТ «им. Мичурина» от 26.03.2017;
3. сведения, внесенные в Единый государственный реестр недвижимости (далее - ЕГРН), в виде кадастровых планов территории, выписок из ЕГРН об объекте недвижимости.

## 1. ПРОЕКТ МЕЖЕВАНИЯ ТЕРРИТОРИИ. ТЕКСТОВАЯ ЧАСТЬ

В соответствии с Выпиской из ЕГРН об объекте недвижимости от 29.06.2022 № 99/2022/477254527 земельный участок с кадастровым номером 22:63:030435:6, расположенный по адресу: г. Барнаул, ул. Власихинская, 59г, внесен в ЕГРН 09.07.2007 г. категории земель: земли населенных пунктов с видом разрешенного использования: под существующее садоводство им. Мичурина.

Из земельного участка с кадастровым номером 22:63:030435:6 образованы земельные участки с кадастровыми номерами 22:63:030435:50, 22:63:030435:179, 22:63:030435:152, 22:63:030435:161, 22:63:030435:477, 22:63:030435:490, 22:63:030435:18, 22:63:030435:494, 22:63:030435:505, 22:63:030435:185, 22:63:030435:188, 22:63:030435:19, 22:63:030435:193, 22:63:030435:207, 22:63:030435:208, 22:63:030435:211, 22:63:030435:215, 22:63:030435:224, 22:63:030435:30, 22:63:030435:40, 22:63:030435:240, 22:63:030435:46, 22:63:030435:48, 22:63:030435:60, 22:63:030435:79, 22:63:030435:84, 22:63:030435:228, 22:63:030435:231, 22:63:030435:119, 22:63:030435:239, 22:63:030435:120, 22:63:030435:130, 22:63:030435:299, 22:63:030435:146, 22:63:030435:353, 22:63:030435:386, 22:63:030435:408, 22:63:030435:544, 22:63:030435:300, 22:63:030435:523, 22:63:030435:536, 22:63:030435:181, 22:63:030435:190, 22:63:030435:191, 22:63:030435:223, 22:63:030435:482, 22:63:030435:45, 22:63:030435:51, 22:63:030435:55, 22:63:030435:88, 22:63:030435:542, 22:63:030435:59, 22:63:030435:67, 22:63:030435:78, 22:63:030435:83, 22:63:030435:86, 22:63:030435:90, 22:63:030435:94, 22:63:030435:105, 22:63:030435:109, 22:63:030435:11, 22:63:030435:242, 22:63:030435:127, 22:63:030435:143, 22:63:030435:147, 22:63:030435:148, 22:63:030435:376, 22:63:030435:394, 22:63:030435:446, 22:63:030435:509, 22:63:030435:156, 22:63:030435:466, 22:63:030435:469, 22:63:030435:481, 22:63:030435:483, 22:63:030435:487, 22:63:030435:169, 22:63:030435:176, 22:63:030435:177, 22:63:030435:187, 22:63:030435:192, 22:63:030435:20, 22:63:030435:205, 22:63:030435:212, 22:63:030435:220, 22:63:030435:225, 22:63:030435:53, 22:63:030435:58, 22:63:030435:64, 22:63:030435:75, 22:63:030435:80, 22:63:030435:89, 22:63:030435:100, 22:63:030435:101, 22:63:030435:102, 22:63:030435:93, 22:63:030435:95, 22:63:030435:232, 22:63:030435:106, 22:63:030435:108, 22:63:030435:110, 22:63:030435:117, 22:63:030435:235, 22:63:030435:237, 22:63:030435:241, 22:63:030435:243, 22:63:030435:128, 22:63:030435:139, 22:63:030435:358, 22:63:030435:420, 22:63:030435:443, 22:63:030435:450, 22:63:030435:472, 22:63:030435:467, 22:63:030435:56, 22:63:030435:150, 22:63:030435:489, 22:63:030435:491, 22:63:030435:180, 22:63:030435:183, 22:63:030435:222, 22:63:030435:29, 22:63:030435:32, 22:63:030435:162, 22:63:030435:41, 22:63:030435:66, 22:63:030435:70, 22:63:030435:74, 22:63:030435:87, 22:63:030435:10, 22:63:030435:98, 22:63:030435:229, 22:63:030435:245,

22:63:030435:123, 22:63:030435:126, 22:63:030435:129, 22:63:030435:295, 22:63:030435:136,  
22:63:030435:14, 22:63:030435:149, 22:63:030435:390, 22:63:030435:407, 22:63:030435:448,  
22:63:030435:412, 22:63:030435:374, 22:63:030435:498, 22:63:030435:525, 22:63:030435:151,  
22:63:030435:486, 22:63:030435:166, 22:63:030435:167, 22:63:030435:173, 22:63:030435:175,  
22:63:030435:501, 22:63:030435:502, 22:63:030435:504, 22:63:030435:182, 22:63:030435:195,  
22:63:030435:200, 22:63:030435:206, 22:63:030435:213, 22:63:030435:217, 22:63:030435:221,  
22:63:030435:27, 22:63:030435:39, 22:63:030435:44, 22:63:030435:47, 22:63:030435:52,  
22:63:030435:71, 22:63:030435:85, 22:63:030435:96, 22:63:030435:97, 22:63:030435:99,  
22:63:030435:114, 22:63:030435:234, 22:63:030435:238, 22:63:030435:244, 22:63:030435:262,  
22:63:030435:12, 22:63:030435:125, 22:63:030435:13, 22:63:030435:133, 22:63:030435:134,  
22:63:030435:261, 22:63:030435:301, 22:63:030435:302, 22:63:030435:347, 22:63:030435:140,  
22:63:030435:141, 22:63:030435:458, 22:63:030435:463, 22:63:030435:495, 22:63:030435:164,  
22:63:030435:174, 22:63:030435:535, 22:63:030435:186, 22:63:030435:219, 22:63:030435:35,  
22:63:030435:138, 22:63:030435:57, 22:63:030435:496, 22:63:030435:61, 22:63:030435:69,  
22:63:030435:81, 22:63:030435:9, 22:63:030435:92, 22:63:030435:112, 22:63:030435:115,  
22:63:030435:116, 22:63:030435:118, 22:63:030435:259, 22:63:030435:265, 22:63:030435:268,  
22:63:030435:348, 22:63:030435:135, 22:63:030435:142, 22:63:030435:144, 22:63:030435:145,  
22:63:030435:393, 22:63:030435:423, 22:63:030435:359, 22:63:030435:778, 22:63:030435:785,  
22:63:030435:154, 22:63:030435:157, 22:63:030435:158, 22:63:030435:159, 22:63:030435:16,  
22:63:030435:160, 22:63:030435:165, 22:63:030435:470, 22:63:030435:170, 22:63:030435:171,  
22:63:030435:184, 22:63:030435:189, 22:63:030435:194, 22:63:030435:196, 22:63:030435:198,  
22:63:030435:199, 22:63:030435:202, 22:63:030435:203, 22:63:030435:21, 22:63:030435:210,  
22:63:030435:216, 22:63:030435:218, 22:63:030435:22, 22:63:030435:23, 22:63:030435:24,  
22:63:030435:25, 22:63:030435:33, 22:63:030435:34, 22:63:030435:36, 22:63:030435:38,  
22:63:030435:42, 22:63:030435:43, 22:63:030435:54, 22:63:030435:62, 22:63:030435:63,  
22:63:030435:68, 22:63:030435:72, 22:63:030435:73, 22:63:030435:103, 22:63:030435:226,  
22:63:030435:230, 22:63:030435:107, 22:63:030435:113, 22:63:030435:233, 22:63:030435:236,  
22:63:030435:122, 22:63:030435:131, 22:63:030435:294, 22:63:030435:298, 22:63:030435:350,  
22:63:030435:137, 22:63:030435:15, 22:63:030435:368, 22:63:030435:370, 22:63:030435:379,  
22:63:030435:389, 22:63:030435:405, 22:63:030435:418, 22:63:030435:805, 22:63:030435:153,  
22:63:030435:155, 22:63:030435:163, 22:63:030435:168, 22:63:030435:17, 22:63:030435:172,  
22:63:030435:178, 22:63:030435:493, 22:63:030435:197, 22:63:030435:201, 22:63:030435:204,  
22:63:030435:209, 22:63:030435:214, 22:63:030435:124, 22:63:030435:49, 22:63:030435:507,  
22:63:030435:65, 22:63:030435:77, 22:63:030435:82, 22:63:030435:104, 22:63:030435:91,

22:63:030435:227, 22:63:030435:111, 22:63:030435:260, 22:63:030435:263, 22:63:030435:121, 22:63:030435:132, 22:63:030435:267, 22:63:030435:266, 22:63:030435:297, 22:63:030435:352, 22:63:030435:367, 22:63:030435:385, 22:63:030435:400, 22:63:030435:356, 22:63:030435:776, 22:63:030435:777.

Площадь измененного земельного участка с кадастровым номером 22:63:030435:6 составляет 29091 кв. м. Земельный участок с кадастровым номером 22:63:030435:6 принадлежит на праве бессрочного (постоянного) пользования СНТ «им. Мичурина» на основании Свидетельства № 649 от 13.01.1995.

Согласно ч. 1 ст. 43 Градостроительного Кодекса Российской Федерации от 29 декабря 2004 года № 190-ФЗ подготовка проекта межевания территории осуществляется применительно к территории, расположенной *в границах одного или нескольких смежных элементов планировочной структуры*, границах определенной правилами землепользования и застройки территориальной зоны и (или) границах установленной схемой территориального планирования муниципального района, генеральным планом поселения, городского округа функциональной зоны, территории, в отношении которой предусматривается осуществление комплексного развития территории.

В соответствии с Приказом Министерства строительства и жилищно-коммунального хозяйства Российской Федерации «Об утверждении видов элементов планировочной структуры» от 25.04.2017 № 738/пр к видам элементов планировочной структуры относится в т.ч. территория ведения гражданами садоводства или огородничества для собственных нужд.

Проект межевания разрабатывается в отношении территории СНТ «им. Мичурина» в пределах измененных границ земельного участка с кадастровым номером 22:63:030435:6 в условиях существующей застройки.

Согласно ч. 4 ст. 11.4 Земельного Кодекса Российской Федерации от 25.10.2001 № 136-ФЗ раздел земельного участка, предоставленного садоводческому или огородническому некоммерческому товариществу, осуществляется в соответствии с проектом межевания территории. При разделе такого земельного участка могут быть образованы один или несколько земельных участков, предназначенных для ведения гражданином садоводства или огородничества либо относящихся к имуществу общего пользования. При этом земельный участок, раздел которого осуществлен, сохраняется в измененных границах (измененный земельный участок).

В соответствии с п. 5.4 Свода правил СП 53.13330.2019 «Планировка и застройка территории ведения гражданами садоводства. Здания и сооружения» территория ведения садоводства состоит из следующих земельных участков:



- общего назначения (согласно проекту межевания территории);
- садовых.

К земельным участкам общего назначения относятся земли, занятые:

- дорогами, улицами, проездами (в пределах красных линий);
- пожарными водоемами (и резервуарами);
- площадками и участками объектов имущества общего пользования (включая их санитарно-защитные зоны).

Проектом предлагается образовать 5 земельных участков путем раздела земельного участка с кадастровым номером 22:63:030435:6, расположенного по адресу: г. Барнаул, ул. Власихинская, 59г, с сохранением в измененных границах.

Таблица 1

Сведения об образовании земельных участков путем раздела земельного участка с кадастровым номером 22:63:030435:6 с сохранением в измененных границах

№ п/п	Кадастровый номер (обозначение) земельного участка	Площадь земельного участка, кв. м	Вид разрешенного использования (код)	Наименование
1	2	3	4	5
1	22:63:030435:6:ЗУ1	21320	земельные участки общего назначения (13.0)	дороги, улицы, проезды, проходы
2	22:63:030435:6:ЗУ2	344	земельные участки общего назначения (13.0)	правление
3	22:63:030435:6:ЗУ3	214	земельные участки общего назначения (13.0)	скважина
4	22:63:030435:6:ЗУ4	340	земельные участки общего назначения (13.0)	башня водонапорная, насосная станция
5	22:63:030435:6:ЗУ5	687	земельные участки общего назначения (13.0)	пожарный водоем
6	22:63:030435:6	6186	ведение садоводства (13.2)	садовые участки

Согласно ч. 10 ст. 43 Градостроительного Кодекса Российской Федерации от 29 декабря 2004 года № 190-ФЗ в случае, если разработка проекта межевания территории осуществляется применительно к территории, в границах которой предусматривается образование земельных участков на основании утвержденной схемы расположения земельного участка или земельных участков на кадастровом плане территории, срок действия которой не истек, местоположение границ земельных участков в таком проекте межевания территории должно соответствовать местоположению границ земельных участков, образование которых предусмотрено данной схемой.

Исходя из норм действующего законодательства Российской Федерации, земельный участок с кадастровым номером 22:63:030435:6 сохраняется в измененных границах в целях ведения гражданами садоводства с учетом сведений о местоположении границ земельных

участков, образование которых предусмотрено представленными СНТ «им. Мичурина» схемами расположения земельных участков.

Таблица 2

Сведения о характерных точках границ образуемых земельных участков и измененного земельного участка с кадастровым номером 22:63:030435:6

Обозначение характерных точек границ	Координаты, м	
	X	Y
	2	3
1		
22:63:030435:6:ЗУ1(1)		
1	598 613,13	2 381 662,69
2	598 613,32	2 381 664,21
3	598 615,04	2 381 663,53
4	598 622,06	2 381 681,79
5	598 628,14	2 381 696,70
6	598 634,73	2 381 713,40
7	598 641,49	2 381 730,19
8	598 647,82	2 381 746,38
9	598 648,26	2 381 746,20
10	598 654,19	2 381 761,94
11	598 660,58	2 381 778,03
12	598 667,90	2 381 795,06
13	598 675,44	2 381 811,71
14	598 682,94	2 381 827,84
15	598 689,07	2 381 843,74
16	598 695,57	2 381 860,07
17	598 702,61	2 381 876,58
18	598 706,12	2 381 885,13
19	598 709,61	2 381 893,64
20	598 741,63	2 381 882,48
21	598 743,98	2 381 888,19
22	598 740,89	2 381 888,30
23	598 734,93	2 381 890,07
24	598 711,34	2 381 898,72
25	598 721,91	2 381 925,43
26	598 729,16	2 381 942,20
27	598 736,33	2 381 958,18
28	598 742,94	2 381 974,64
29	598 749,39	2 381 989,91
30	598 749,95	2 381 989,59
31	598 751,82	2 381 993,77
32	598 756,78	2 382 006,06
33	598 763,39	2 382 023,51
34	598 776,04	2 382 055,58
35	598 783,05	2 382 072,41
36	598 789,07	2 382 088,19
37	598 795,61	2 382 105,47
38	598 802,06	2 382 121,90
39	598 808,95	2 382 139,44
40	598 809,30	2 382 140,32

1	2	3
41	598 815,25	2 382 155,49
42	598 822,71	2 382 172,07
43	598 829,12	2 382 188,86
44	598 836,02	2 382 206,03
45	598 842,06	2 382 221,27
46	598 848,63	2 382 237,51
47	598 855,08	2 382 253,44
48	598 861,35	2 382 267,78
49	598 865,64	2 382 270,20
50	598 895,61	2 382 257,02
51	598 896,21	2 382 256,74
52	598 911,49	2 382 293,73
53	598 910,49	2 382 294,26
54	598 908,22	2 382 288,21
55	598 903,28	2 382 276,98
56	598 898,61	2 382 265,27
57	598 897,11	2 382 262,70
58	598 870,18	2 382 274,98
59	598 871,46	2 382 277,78
60	598 869,24	2 382 278,65
61	598 869,38	2 382 285,36
62	598 872,70	2 382 294,03
63	598 877,23	2 382 305,18
64	598 876,93	2 382 305,34
65	598 878,78	2 382 310,52
66	598 885,11	2 382 326,77
67	598 892,07	2 382 342,88
68	598 904,59	2 382 374,94
69	598 908,28	2 382 384,33
70	598 912,89	2 382 393,76
71	598 914,28	2 382 396,99
72	598 904,88	2 382 401,13
73	598 836,04	2 382 434,34
74	598 829,80	2 382 437,71
75	598 826,02	2 382 438,36
76	598 797,55	2 382 452,25
77	598 781,41	2 382 459,63
78	598 776,18	2 382 448,43
79	598 775,17	2 382 444,81
80	598 774,84	2 382 442,50
81	598 771,36	2 382 435,38
82	598 769,76	2 382 431,81
83	598 770,66	2 382 431,36
84	598 767,19	2 382 422,41
85	598 763,55	2 382 413,04
86	598 755,17	2 382 387,54
87	598 741,90	2 382 392,56
88	598 736,15	2 382 396,89
н1	598 734,42	2 382 396,98
н2	598 734,23	2 382 396,42
н3	598 734,83	2 382 396,00
89	598 737,94	2 382 393,83

1	2	3
90	598 741,61	2 382 390,91
91	598 755,10	2 382 385,31
92	598 748,21	2 382 360,97
93	598 747,60	2 382 361,11
94	598 747,37	2 382 360,13
95	598 747,94	2 382 360,00
96	598 747,22	2 382 356,79
97	598 737,76	2 382 330,54
98	598 730,22	2 382 333,51
99	598 727,93	2 382 333,57
100	598 721,09	2 382 336,66
101	598 710,43	2 382 341,65
102	598 709,89	2 382 342,89
103	598 718,99	2 382 364,43
104	598 718,00	2 382 365,50
105	598 709,15	2 382 343,34
106	598 695,11	2 382 351,14
107	598 685,71	2 382 326,23
108	598 673,49	2 382 289,95
109	598 674,30	2 382 289,62
110	598 668,01	2 382 269,35
111	598 668,54	2 382 269,18
112	598 674,83	2 382 286,36
113	598 673,98	2 382 286,67
114	598 680,96	2 382 307,27
115	598 686,59	2 382 325,60
116	598 692,71	2 382 342,42
117	598 694,23	2 382 345,89
118	598 701,78	2 382 342,77
119	598 703,15	2 382 341,46
120	598 704,79	2 382 340,50
121	598 716,69	2 382 334,67
122	598 728,55	2 382 329,97
123	598 733,60	2 382 327,84
124	598 731,68	2 382 322,34
125	598 725,18	2 382 302,22
126	598 721,82	2 382 294,78
127	598 719,27	2 382 287,94
128	598 720,99	2 382 287,32
129	598 718,79	2 382 280,58
130	598 709,30	2 382 257,39
131	598 704,60	2 382 258,00
132	598 699,61	2 382 259,44
133	598 693,31	2 382 261,47
134	598 692,09	2 382 258,45
135	598 698,25	2 382 255,64
136	598 705,22	2 382 253,02
137	598 706,40	2 382 250,32
138	598 701,92	2 382 238,11
139	598 700,40	2 382 234,77
140	598 692,88	2 382 236,62
141	598 683,90	2 382 239,34

1	2	3
142	598 660,53	2 382 248,54
143	598 667,89	2 382 268,97
144	598 666,63	2 382 269,45
145	598 659,62	2 382 249,98
146	598 653,62	2 382 227,91
147	598 660,31	2 382 247,43
148	598 691,40	2 382 235,21
149	598 690,51	2 382 231,90
150	598 692,59	2 382 231,89
151	598 696,95	2 382 230,15
152	598 697,44	2 382 227,79
153	598 690,94	2 382 212,76
154	598 685,28	2 382 201,53
155	598 683,67	2 382 199,93
156	598 680,69	2 382 194,60
157	598 678,95	2 382 193,58
158	598 677,23	2 382 193,72
159	598 675,14	2 382 194,24
160	598 645,56	2 382 205,01
161	598 637,15	2 382 208,05
162	598 630,47	2 382 195,91
163	598 625,07	2 382 185,12
164	598 614,61	2 382 167,83
165	598 585,00	2 382 180,60
166	598 584,38	2 382 179,45
167	598 614,00	2 382 166,68
168	598 604,56	2 382 150,81
169	598 593,64	2 382 133,42
170	598 566,46	2 382 146,32
171	598 565,95	2 382 145,38
172	598 593,44	2 382 132,34
173	598 583,51	2 382 115,34
174	598 573,77	2 382 098,40
175	598 556,80	2 382 107,83
176	598 555,33	2 382 115,13
177	598 548,87	2 382 113,84
178	598 547,44	2 382 111,20
179	598 547,37	2 382 106,91
180	598 555,28	2 382 106,33
181	598 555,32	2 382 107,07
182	598 573,30	2 382 097,62
183	598 563,46	2 382 081,12
184	598 553,63	2 382 062,30
185	598 529,36	2 382 074,45
186	598 539,21	2 382 093,16
187	598 538,09	2 382 093,91
188	598 527,22	2 382 073,81
189	598 553,13	2 382 060,92
190	598 544,01	2 382 044,49
191	598 534,06	2 382 026,95
192	598 533,22	2 382 027,35
193	598 532,62	2 382 026,14

1	2	3
194	598 533,43	2 382 025,74
195	598 524,42	2 382 008,37
196	598 520,11	2 381 999,89
197	598 519,18	2 382 000,33
198	598 513,65	2 381 991,63
199	598 504,13	2 381 973,98
200	598 494,78	2 381 955,56
201	598 469,92	2 381 967,91
202	598 469,34	2 381 966,83
203	598 494,22	2 381 954,47
204	598 491,41	2 381 948,02
205	598 491,97	2 381 947,47
206	598 486,27	2 381 935,72
207	598 476,83	2 381 916,08
208	598 450,54	2 381 931,51
209	598 449,92	2 381 930,26
210	598 468,13	2 381 919,86
211	598 476,39	2 381 914,92
212	598 467,54	2 381 896,24
213	598 460,44	2 381 881,47
214	598 458,56	2 381 878,71
215	598 448,76	2 381 861,54
216	598 441,14	2 381 846,25
217	598 438,88	2 381 841,77
218	598 440,01	2 381 841,20
219	598 432,88	2 381 825,60
220	598 431,72	2 381 823,06
221	598 419,89	2 381 799,71
222	598 420,09	2 381 799,63
223	598 432,04	2 381 822,87
224	598 441,00	2 381 842,60
225	598 469,07	2 381 827,01
226	598 460,95	2 381 808,97
227	598 451,00	2 381 784,48
228	598 444,51	2 381 771,13
229	598 443,98	2 381 771,41
230	598 438,31	2 381 760,08
231	598 440,80	2 381 758,68
232	598 453,05	2 381 778,64
233	598 462,41	2 381 802,25
234	598 472,45	2 381 825,42
235	598 481,64	2 381 845,40
236	598 494,43	2 381 839,54
237	598 501,90	2 381 836,44
238	598 500,49	2 381 832,06
239	598 500,82	2 381 831,96
240	598 492,80	2 381 813,02
241	598 484,75	2 381 791,40
242	598 475,90	2 381 767,75
243	598 475,10	2 381 767,41
244	598 474,74	2 381 766,18
245	598 466,16	2 381 744,39

1	2	3
246	598 469,28	2 381 742,63
247	598 486,53	2 381 788,05
248	598 495,87	2 381 812,23
249	598 504,21	2 381 834,45
250	598 513,65	2 381 858,25
251	598 532,32	2 381 849,31
252	598 523,03	2 381 825,35
253	598 515,44	2 381 801,82
254	598 523,60	2 381 824,22
255	598 542,63	2 381 814,30
256	598 544,00	2 381 813,90
257	598 548,18	2 381 811,89
258	598 541,53	2 381 788,42
259	598 540,45	2 381 783,31
260	598 538,89	2 381 783,59
261	598 535,93	2 381 775,26
262	598 536,34	2 381 775,05
263	598 534,99	2 381 771,16
264	598 534,82	2 381 769,32
265	598 532,66	2 381 764,33
266	598 533,45	2 381 764,00
267	598 533,79	2 381 763,84
268	598 532,81	2 381 761,68
269	598 530,69	2 381 757,09
270	598 530,34	2 381 757,24
271	598 530,14	2 381 756,81
272	598 523,36	2 381 740,27
273	598 514,40	2 381 722,97
274	598 513,19	2 381 721,45
275	598 510,19	2 381 719,60
276	598 519,81	2 381 714,18
277	598 519,85	2 381 718,40
278	598 523,52	2 381 730,42
279	598 529,87	2 381 741,83
280	598 532,38	2 381 744,44
281	598 558,79	2 381 735,57
282	598 556,48	2 381 728,48
283	598 554,09	2 381 718,08
284	598 552,00	2 381 711,08
285	598 549,22	2 381 712,04
286	598 544,44	2 381 702,65
287	598 529,03	2 381 709,08
288	598 549,01	2 381 697,72
289	598 554,66	2 381 708,51
290	598 559,53	2 381 707,24
291	598 566,96	2 381 703,93
292	598 582,88	2 381 696,83
293	598 582,54	2 381 695,88
294	598 583,62	2 381 695,39
295	598 589,12	2 381 694,08
296	598 607,20	2 381 686,84
297	598 601,65	2 381 676,18

1	2	3
298	598 598,37	2 381 669,00
299	598 575,80	2 381 677,56
1	598 613,13	2 381 662,69
300	598 606,82	2 381 687,95
301	598 595,36	2 381 693,67
302	598 583,47	2 381 698,03
303	598 573,18	2 381 702,42
н4	598 563,69	2 381 706,41
304	598 566,00	2 381 710,87
305	598 561,33	2 381 712,47
306	598 556,27	2 381 712,84
307	598 559,03	2 381 720,41
308	598 562,60	2 381 719,14
309	598 565,27	2 381 725,71
310	598 561,96	2 381 727,33
311	598 571,28	2 381 755,04
312	598 568,99	2 381 755,63
313	598 574,38	2 381 776,47
314	598 581,11	2 381 796,10
315	598 587,58	2 381 818,02
316	598 584,19	2 381 819,46
317	598 580,21	2 381 810,38
318	598 574,37	2 381 792,29
319	598 562,48	2 381 748,33
320	598 558,57	2 381 736,25
321	598 533,49	2 381 744,74
322	598 537,85	2 381 757,73
323	598 541,62	2 381 761,22
324	598 541,64	2 381 764,48
325	598 540,18	2 381 764,84
326	598 541,48	2 381 768,08
327	598 548,37	2 381 766,74
328	598 551,37	2 381 774,95
329	598 543,36	2 381 777,72
330	598 555,17	2 381 818,19
н5	598 565,48	2 381 848,81
н6	598 576,43	2 381 844,66
н7	598 580,61	2 381 855,70
н8	598 593,80	2 381 850,70
331	598 590,01	2 381 837,10
332	598 598,10	2 381 835,62
333	598 598,06	2 381 834,82
334	598 600,65	2 381 833,89
335	598 606,85	2 381 851,22
336	598 614,49	2 381 847,06
337	598 608,64	2 381 831,03
338	598 609,21	2 381 828,72
339	598 615,72	2 381 845,18
340	598 616,34	2 381 847,25
341	598 639,14	2 381 835,92
342	598 631,89	2 381 817,64



1	2	3
343	598 624,45	2 381 799,78
344	598 616,10	2 381 779,93
345	598 615,70	2 381 778,91
346	598 616,80	2 381 778,41
347	598 624,74	2 381 797,40
348	598 632,31	2 381 816,57
349	598 639,94	2 381 835,26
350	598 662,02	2 381 824,43
351	598 655,05	2 381 806,23
н9	598 646,98	2 381 787,43
352	598 658,47	2 381 782,27
353	598 657,33	2 381 780,69
354	598 650,59	2 381 763,03
355	598 642,89	2 381 744,92
356	598 632,47	2 381 749,71
357	598 624,04	2 381 729,58
358	598 616,98	2 381 711,37
300	598 606,82	2 381 687,95
359	598 704,28	2 382 045,54
360	598 681,19	2 382 056,76
361	598 690,13	2 382 078,50
362	598 689,68	2 382 078,92
363	598 680,63	2 382 057,16
364	598 651,58	2 382 071,24
365	598 660,17	2 382 091,53
366	598 662,50	2 382 098,09
367	598 665,31	2 382 111,89
368	598 666,12	2 382 120,76
369	598 677,66	2 382 121,93
370	598 679,48	2 382 121,13
371	598 681,61	2 382 126,11
372	598 688,92	2 382 143,65
373	598 687,67	2 382 143,73
374	598 683,35	2 382 133,58
375	598 680,15	2 382 126,08
376	598 676,56	2 382 127,14
377	598 675,65	2 382 124,91
378	598 670,46	2 382 124,30
379	598 665,16	2 382 126,02
380	598 669,25	2 382 144,01
381	598 675,46	2 382 166,31
382	598 684,04	2 382 191,06
383	598 703,83	2 382 183,82
384	598 707,47	2 382 182,54
385	598 727,87	2 382 172,92
386	598 720,04	2 382 154,41
387	598 720,91	2 382 153,47
388	598 721,48	2 382 153,16
389	598 723,58	2 382 159,16
390	598 724,93	2 382 161,80
391	598 728,77	2 382 171,23

1	2	3
392	598 750,58	2 382 161,13
393	598 751,10	2 382 158,02
394	598 743,81	2 382 140,87
395	598 736,20	2 382 121,78
396	598 728,66	2 382 103,80
397	598 723,39	2 382 091,81
398	598 721,04	2 382 086,05
399	598 720,85	2 382 086,12
400	598 712,89	2 382 065,90
359	598 704,28	2 382 045,54
401	598 706,67	2 381 902,13
402	598 705,36	2 381 902,04
403	598 702,19	2 381 903,33
404	598 679,91	2 381 914,00
405	598 659,71	2 381 923,94
406	598 657,38	2 381 925,45
407	598 656,27	2 381 927,81
408	598 656,05	2 381 930,60
409	598 666,64	2 381 950,91
410	598 666,76	2 381 950,84
411	598 667,30	2 381 952,64
412	598 673,45	2 381 966,89
413	598 681,61	2 381 985,12
414	598 689,69	2 382 003,05
415	598 698,46	2 382 023,36
416	598 707,06	2 382 043,50
417	598 730,73	2 382 031,81
418	598 753,27	2 382 021,43
419	598 753,88	2 382 021,00
420	598 756,38	2 382 017,94
421	598 748,95	2 381 998,46
422	598 740,27	2 381 977,16
423	598 732,54	2 381 959,62
424	598 725,47	2 381 942,78
425	598 720,44	2 381 931,44
426	598 719,03	2 381 931,63
427	598 717,87	2 381 928,82
428	598 718,55	2 381 928,37
429	598 717,19	2 381 925,08
430	598 691,08	2 381 938,08
431	598 690,02	2 381 937,05
432	598 716,97	2 381 924,81
401	598 706,67	2 381 902,13
433	598 757,96	2 382 021,20
434	598 731,24	2 382 032,77
435	598 707,61	2 382 044,29
436	598 716,11	2 382 064,78
437	598 727,88	2 382 093,02
438	598 739,71	2 382 121,13
439	598 748,13	2 382 142,84

1	2	3
440	598 754,60	2 382 157,40
441	598 757,65	2 382 158,74
442	598 758,63	2 382 158,79
443	598 759,73	2 382 158,73
444	598 778,21	2 382 150,31
445	598 802,07	2 382 139,61
446	598 803,29	2 382 137,86
447	598 802,82	2 382 135,24
448	598 795,79	2 382 117,82
449	598 788,92	2 382 098,65
450	598 781,69	2 382 080,24
451	598 774,54	2 382 061,74
452	598 770,98	2 382 052,87
453	598 766,29	2 382 041,80
433	598 757,96	2 382 021,20
454	598 772,57	2 382 195,68
455	598 749,95	2 382 206,28
н10	598 749,24	2 382 206,61
н11	598 741,38	2 382 187,42
456	598 742,35	2 382 187,15
457	598 745,23	2 382 194,82
458	598 749,75	2 382 205,19
459	598 772,14	2 382 194,79
460	598 767,79	2 382 183,71
461	598 764,37	2 382 176,97
462	598 754,79	2 382 165,17
463	598 753,97	2 382 164,58
464	598 747,89	2 382 166,84
465	598 733,88	2 382 173,21
466	598 716,65	2 382 181,26
467	598 717,48	2 382 183,74
468	598 710,64	2 382 187,01
469	598 708,83	2 382 185,53
470	598 707,82	2 382 185,60
471	598 700,35	2 382 188,66
472	598 686,48	2 382 194,19
473	598 689,86	2 382 200,95
474	598 689,96	2 382 200,91
475	598 691,41	2 382 205,69
476	598 693,65	2 382 210,22
н12	598 693,68	2 382 210,21
н13	598 694,29	2 382 211,49
н14	598 700,90	2 382 226,99
н15	598 709,75	2 382 248,07
н16	598 733,31	2 382 237,37
477	598 734,24	2 382 239,78
478	598 710,61	2 382 250,39
479	598 716,56	2 382 264,01
480	598 725,57	2 382 287,02
481	598 733,53	2 382 310,19
482	598 737,76	2 382 320,31

1	2	3
483	598 739,20	2 382 321,86
484	598 742,45	2 382 323,00
485	598 745,44	2 382 321,92
486	598 762,92	2 382 314,18
487	598 763,14	2 382 314,88
488	598 775,94	2 382 309,07
489	598 775,58	2 382 308,30
490	598 785,63	2 382 303,28
491	598 778,41	2 382 284,03
492	598 775,47	2 382 276,51
493	598 770,72	2 382 266,26
494	598 749,95	2 382 276,08
495	598 749,12	2 382 275,49
496	598 771,08	2 382 264,76
497	598 763,75	2 382 246,08
498	598 755,74	2 382 227,01
499	598 756,23	2 382 227,04
500	598 756,21	2 382 225,74
501	598 756,81	2 382 225,22
502	598 779,99	2 382 214,27
454	598 772,57	2 382 195,68
503	598 677,93	2 381 986,18
504	598 654,49	2 381 996,55
505	598 627,11	2 382 008,89
506	598 633,49	2 382 029,33
507	598 641,11	2 382 049,20
508	598 650,75	2 382 070,02
509	598 680,19	2 382 055,95
510	598 703,95	2 382 044,77
511	598 695,74	2 382 025,52
512	598 695,16	2 382 025,77
513	598 694,93	2 382 025,23
514	598 695,57	2 382 024,96
515	598 686,78	2 382 004,83
503	598 677,93	2 381 986,18
516	598 813,27	2 382 299,16
517	598 801,48	2 382 304,84
518	598 789,68	2 382 310,15
519	598 781,37	2 382 313,53
520	598 779,36	2 382 314,40
521	598 777,92	2 382 315,02
522	598 778,36	2 382 315,96
523	598 778,71	2 382 316,73
524	598 770,91	2 382 320,19
525	598 768,90	2 382 319,78
526	598 766,16	2 382 320,95
527	598 764,61	2 382 318,44
528	598 745,19	2 382 328,26
529	598 743,95	2 382 330,23
530	598 743,59	2 382 332,33

1	2	3
531	598 751,05	2 382 357,89
532	598 754,49	2 382 364,32
533	598 756,49	2 382 369,37
534	598 756,76	2 382 369,98
535	598 781,76	2 382 358,69
536	598 786,35	2 382 356,33
537	598 793,53	2 382 353,41
538	598 793,85	2 382 354,42
539	598 790,35	2 382 356,15
540	598 783,46	2 382 359,56
541	598 770,11	2 382 365,42
542	598 755,90	2 382 371,77
543	598 761,73	2 382 392,41
544	598 768,81	2 382 413,70
545	598 786,37	2 382 404,60
546	598 798,41	2 382 398,12
547	598 809,13	2 382 392,23
548	598 819,98	2 382 386,14
549	598 812,02	2 382 367,79
550	598 804,80	2 382 349,55
551	598 804,63	2 382 348,65
552	598 817,07	2 382 342,74
553	598 827,12	2 382 338,54
554	598 826,97	2 382 334,02
516	598 813,27	2 382 299,16
555	598 674,86	2 381 819,13
556	598 663,61	2 381 824,88
557	598 640,33	2 381 836,64
558	598 648,00	2 381 854,73
559	598 666,25	2 381 845,91
560	598 671,21	2 381 843,23
561	598 671,24	2 381 843,77
562	598 648,39	2 381 854,79
563	598 655,19	2 381 874,19
564	598 663,22	2 381 892,80
565	598 671,38	2 381 912,71
566	598 695,75	2 381 900,53
567	598 702,91	2 381 897,57
568	598 703,43	2 381 896,87
569	598 703,40	2 381 895,87
570	598 704,40	2 381 895,85
571	598 705,20	2 381 895,08
572	598 705,20	2 381 893,53
573	598 695,25	2 381 869,46
574	598 683,49	2 381 874,36
575	598 678,67	2 381 863,63
576	598 678,25	2 381 862,04
577	598 678,80	2 381 861,47
578	598 683,50	2 381 872,75
579	598 694,94	2 381 867,95
580	598 682,49	2 381 838,04

1	2	3
581	598 682,70	2 381 837,90
582	598 681,03	2 381 832,87
555	598 674,86	2 381 819,13
583	598 614,40	2 381 849,03
584	598 607,75	2 381 853,04
585	598 605,74	2 381 853,97
586	598 599,52	2 381 857,74
587	598 599,95	2 381 860,65
588	598 586,86	2 381 865,50
589	598 588,63	2 381 880,46
590	598 590,15	2 381 887,78
591	598 590,26	2 381 891,61
592	598 592,35	2 381 893,74
593	598 593,02	2 381 905,89
594	598 601,84	2 381 937,67
595	598 603,23	2 381 940,60
596	598 605,46	2 381 942,35
597	598 610,00	2 381 942,16
598	598 619,93	2 381 938,40
599	598 622,54	2 381 937,33
600	598 622,37	2 381 936,85
601	598 626,78	2 381 934,57
602	598 627,02	2 381 934,86
603	598 643,14	2 381 926,48
604	598 642,21	2 381 921,17
605	598 635,08	2 381 905,78
606	598 622,20	2 381 912,18
607	598 633,46	2 381 905,80
608	598 623,29	2 381 872,87
609	598 622,72	2 381 871,97
610	598 620,93	2 381 866,74
611	598 618,05	2 381 867,81
612	598 616,05	2 381 869,19
613	598 605,35	2 381 875,22
614	598 605,19	2 381 873,80
615	598 611,50	2 381 870,75
616	598 611,48	2 381 869,93
617	598 614,02	2 381 868,75
618	598 620,93	2 381 865,26
619	598 615,33	2 381 850,72
583	598 614,40	2 381 849,03
620	598 807,29	2 382 146,40
621	598 800,97	2 382 145,26
622	598 793,14	2 382 148,58
623	598 780,26	2 382 153,56
624	598 756,61	2 382 163,82
625	598 759,10	2 382 168,54
626	598 765,41	2 382 176,67
627	598 773,46	2 382 194,83
628	598 780,94	2 382 213,37

1	2	3
629	598 801,12	2 382 204,19
630	598 802,52	2 382 202,98
631	598 804,64	2 382 201,81
632	598 825,85	2 382 192,16
633	598 826,08	2 382 190,13
634	598 820,02	2 382 174,60
635	598 811,63	2 382 156,30
620	598 807,29	2 382 146,40
636	598 601,53	2 381 953,23
637	598 597,40	2 381 954,02
638	598 579,74	2 381 962,66
639	598 566,82	2 381 969,22
640	598 566,13	2 381 971,02
641	598 572,31	2 381 981,80
642	598 573,86	2 381 985,64
643	598 582,90	2 382 000,98
644	598 592,44	2 382 018,35
645	598 592,38	2 382 018,39
646	598 602,68	2 382 037,21
647	598 626,75	2 382 028,06
648	598 622,97	2 382 013,16
649	598 621,31	2 382 007,82
650	598 620,52	2 382 005,23
651	598 613,47	2 381 985,14
652	598 606,60	2 381 965,80
636	598 601,53	2 381 953,23
653	598 648,81	2 381 930,06
654	598 645,55	2 381 930,98
655	598 632,32	2 381 937,53
656	598 628,00	2 381 938,98
657	598 623,69	2 381 940,81
658	598 623,38	2 381 942,65
659	598 608,66	2 381 949,13
660	598 607,08	2 381 951,69
661	598 615,91	2 381 975,99
662	598 622,80	2 381 996,92
663	598 648,47	2 381 984,95
664	598 672,68	2 381 973,43
665	598 663,64	2 381 952,98
666	598 655,30	2 381 937,41
667	598 651,62	2 381 931,42
653	598 648,81	2 381 930,06
668	598 653,44	2 382 097,20
669	598 639,05	2 382 104,43
670	598 642,56	2 382 110,69
671	598 619,16	2 382 121,44
672	598 629,49	2 382 138,89
673	598 640,67	2 382 157,00
674	598 652,16	2 382 178,27

1	2	3
675	598 661,38	2 382 195,88
676	598 673,77	2 382 190,59
677	598 677,87	2 382 188,46
678	598 671,91	2 382 170,43
679	598 671,08	2 382 167,65
680	598 664,56	2 382 145,69
681	598 661,62	2 382 129,43
682	598 660,85	2 382 125,20
683	598 661,26	2 382 124,85
684	598 661,03	2 382 120,91
685	598 659,69	2 382 111,53
686	598 656,46	2 382 109,15
687	598 650,00	2 382 107,54
688	598 655,83	2 382 105,07
668	598 653,44	2 382 097,20
689	598 639,30	2 381 836,95
690	598 616,29	2 381 848,48
691	598 623,25	2 381 866,05
692	598 626,26	2 381 873,50
693	598 626,92	2 381 873,19
694	598 627,37	2 381 874,33
695	598 626,64	2 381 874,63
696	598 630,36	2 381 883,99
697	598 637,93	2 381 904,67
698	598 647,65	2 381 924,04
699	598 670,31	2 381 913,25
700	598 662,10	2 381 892,96
701	598 654,13	2 381 874,55
702	598 646,86	2 381 855,38
689	598 639,30	2 381 836,95
703	598 617,93	2 382 121,86
704	598 603,00	2 382 129,81
705	598 599,13	2 382 131,31
706	598 595,35	2 382 133,21
707	598 605,32	2 382 150,03
708	598 615,38	2 382 166,65
709	598 625,93	2 382 184,37
710	598 636,98	2 382 205,32
711	598 660,24	2 382 196,27
712	598 649,15	2 382 175,71
713	598 643,70	2 382 165,05
714	598 643,39	2 382 165,22
715	598 641,29	2 382 161,40
716	598 639,56	2 382 157,63
717	598 638,53	2 382 156,73
718	598 634,68	2 382 151,15
719	598 630,76	2 382 143,90
720	598 628,24	2 382 139,61
703	598 617,93	2 382 121,86



1	2	3
721	598 827,03	2 382 193,20
722	598 819,61	2 382 196,65
723	598 818,17	2 382 197,07
724	598 804,48	2 382 203,51
725	598 781,29	2 382 214,58
726	598 789,13	2 382 234,10
727	598 796,83	2 382 253,74
728	598 804,08	2 382 272,37
729	598 811,38	2 382 291,18
730	598 835,01	2 382 282,71
731	598 831,04	2 382 272,36
732	598 830,63	2 382 272,50
733	598 830,29	2 382 271,57
734	598 830,68	2 382 271,44
735	598 829,47	2 382 268,34
736	598 828,05	2 382 268,12
737	598 826,64	2 382 265,04
738	598 827,51	2 382 264,67
739	598 819,19	2 382 243,12
740	598 820,31	2 382 242,82
741	598 819,67	2 382 241,66
742	598 842,86	2 382 231,94
743	598 834,15	2 382 210,96
721	598 827,03	2 382 193,20
744	598 627,18	2 382 030,53
745	598 614,02	2 382 035,53
746	598 604,14	2 382 039,48
747	598 603,07	2 382 040,00
748	598 601,66	2 382 039,53
749	598 578,00	2 382 051,17
750	598 588,31	2 382 068,34
751	598 588,59	2 382 069,57
752	598 597,73	2 382 085,50
753	598 622,20	2 382 073,00
754	598 641,21	2 382 064,50
744	598 627,18	2 382 030,53
755	598 563,38	2 381 972,58
756	598 556,24	2 381 977,70
757	598 557,46	2 381 980,28
758	598 543,69	2 381 988,36
759	598 557,93	2 382 014,95
760	598 566,91	2 382 031,90
761	598 577,15	2 382 049,55
762	598 599,66	2 382 038,72
763	598 589,81	2 382 020,34
764	598 580,59	2 382 002,95
765	598 569,79	2 381 983,86
755	598 563,38	2 381 972,58
766	598 521,79	2 381 884,96

1	2	3
767	598 501,17	2 381 894,31
768	598 510,98	2 381 917,83
769	598 510,88	2 381 917,84
770	598 521,51	2 381 941,58
771	598 535,68	2 381 967,72
772	598 539,99	2 381 973,81
773	598 551,96	2 381 968,50
774	598 540,56	2 381 934,62
775	598 530,80	2 381 908,54
766	598 521,79	2 381 884,96
776	598 543,82	2 381 991,95
777	598 542,64	2 381 992,15
778	598 536,56	2 381 994,71
779	598 533,94	2 381 990,58
780	598 528,65	2 381 993,32
781	598 520,24	2 381 998,00
782	598 525,36	2 382 007,64
783	598 531,59	2 382 018,53
784	598 544,67	2 382 043,81
785	598 554,15	2 382 060,84
786	598 575,85	2 382 049,90
787	598 565,77	2 382 032,46
788	598 552,28	2 382 008,07
776	598 543,82	2 381 991,95
789	598 780,19	2 382 215,16
790	598 756,98	2 382 226,50
791	598 764,03	2 382 244,63
792	598 771,72	2 382 264,19
793	598 779,57	2 382 282,95
794	598 802,29	2 382 271,93
795	598 795,34	2 382 253,40
796	598 788,04	2 382 234,82
797	598 780,64	2 382 237,77
798	598 777,24	2 382 238,61
799	598 788,12	2 382 233,65
789	598 780,19	2 382 215,16
800	598 634,53	2 382 068,58
801	598 618,77	2 382 075,87
802	598 619,46	2 382 077,17
803	598 618,79	2 382 077,53
804	598 618,82	2 382 077,58
805	598 614,37	2 382 079,71
806	598 598,77	2 382 087,19
807	598 608,21	2 382 103,51
808	598 618,50	2 382 120,24
809	598 640,46	2 382 110,37
810	598 639,51	2 382 108,42
811	598 637,99	2 382 104,31
812	598 642,51	2 382 100,55

1	2	3
813	598 642,08	2 382 099,81
814	598 653,94	2 382 093,93
815	598 649,54	2 382 084,48
816	598 646,81	2 382 085,74
817	598 639,73	2 382 070,76
818	598 636,10	2 382 072,29
800	598 634,53	2 382 068,58
819	598 798,02	2 382 399,94
820	598 769,80	2 382 414,89
821	598 777,47	2 382 434,62
822	598 778,64	2 382 437,80
823	598 784,67	2 382 453,24
824	598 814,00	2 382 439,53
825	598 806,61	2 382 419,35
819	598 798,02	2 382 399,94
826	598 541,25	2 381 874,14
827	598 537,71	2 381 875,79
828	598 535,61	2 381 876,91
829	598 521,99	2 381 883,84
830	598 531,09	2 381 907,72
831	598 532,25	2 381 907,31
832	598 539,53	2 381 928,22
833	598 541,36	2 381 933,63
834	598 547,61	2 381 948,17
835	598 548,75	2 381 950,71
н17	598 554,33	2 381 967,15
н18	598 566,19	2 381 958,51
836	598 562,95	2 381 946,52
837	598 556,59	2 381 922,99
838	598 554,02	2 381 923,53
839	598 549,48	2 381 906,77
840	598 547,97	2 381 901,67
841	598 551,03	2 381 900,57
842	598 548,33	2 381 893,15
843	598 543,73	2 381 880,78
826	598 541,25	2 381 874,14
844	598 574,11	2 381 887,87
845	598 552,09	2 381 898,39
846	598 559,88	2 381 919,79
847	598 563,58	2 381 930,65
848	598 566,79	2 381 936,65
849	598 591,72	2 381 925,86
850	598 592,79	2 381 925,48
851	598 592,39	2 381 924,12
852	598 592,82	2 381 924,00
853	598 587,99	2 381 909,37
854	598 587,58	2 381 909,47
855	598 582,71	2 381 897,99
844	598 574,11	2 381 887,87

1	2	3
856	598 469,32	2 381 828,32
857	598 441,98	2 381 843,48
858	598 449,69	2 381 860,75
859	598 449,07	2 381 861,30
860	598 457,85	2 381 876,68
861	598 483,58	2 381 863,38
862	598 482,09	2 381 859,66
863	598 482,42	2 381 859,53
864	598 480,24	2 381 853,78
865	598 479,87	2 381 853,93
866	598 476,94	2 381 846,26
856	598 469,32	2 381 828,32
867	598 866,90	2 382 364,33
868	598 843,59	2 382 375,79
869	598 850,93	2 382 393,60
870	598 851,33	2 382 393,66
871	598 860,82	2 382 417,06
872	598 863,31	2 382 416,23
873	598 868,35	2 382 413,43
874	598 883,72	2 382 406,69
875	598 874,07	2 382 384,03
н19	598 874,35	2 382 383,92
н20	598 879,68	2 382 396,14
н21	598 883,66	2 382 406,54
876	598 884,55	2 382 406,07
877	598 893,18	2 382 402,25
878	598 907,05	2 382 394,64
879	598 906,01	2 382 388,50
880	598 899,54	2 382 372,77
н22	598 899,18	2 382 371,81
881	598 899,43	2 382 371,70
882	598 891,16	2 382 351,17
883	598 878,32	2 382 357,71
884	598 867,81	2 382 363,16
н23	598 867,75	2 382 363,91
867	598 866,90	2 382 364,33
885	598 484,01	2 381 864,28
886	598 458,92	2 381 877,18
887	598 468,80	2 381 896,05
888	598 477,24	2 381 914,06
889	598 500,99	2 381 903,49
890	598 492,47	2 381 883,41
891	598 490,42	2 381 878,95
892	598 484,60	2 381 865,74
893	598 483,76	2 381 866,13
894	598 483,33	2 381 865,23
895	598 484,23	2 381 864,81
885	598 484,01	2 381 864,28

1	2	3
896	598 862,16	2 382 278,97
897	598 852,58	2 382 282,66
898	598 837,85	2 382 288,90
899	598 846,12	2 382 308,19
900	598 853,18	2 382 326,82
901	598 852,04	2 382 328,18
902	598 848,21	2 382 329,55
903	598 828,98	2 382 338,27
904	598 832,74	2 382 347,41
905	598 836,19	2 382 356,57
906	598 843,57	2 382 374,94
907	598 866,24	2 382 363,62
908	598 867,24	2 382 361,22
909	598 867,97	2 382 361,38
910	598 890,52	2 382 349,99
911	598 883,73	2 382 332,57
912	598 882,80	2 382 330,93
913	598 877,16	2 382 317,43
914	598 876,67	2 382 316,23
915	598 869,97	2 382 297,82
896	598 862,16	2 382 278,97
916	598 819,97	2 382 387,70
917	598 798,59	2 382 399,71
918	598 806,55	2 382 417,21
919	598 815,39	2 382 438,92
920	598 837,40	2 382 429,22
921	598 828,29	2 382 407,61
916	598 819,97	2 382 387,70
922	598 576,46	2 382 051,06
923	598 554,48	2 382 061,98
924	598 564,28	2 382 080,57
925	598 574,19	2 382 097,29
926	598 596,51	2 382 086,04
927	598 588,98	2 382 072,19
928	598 587,11	2 382 069,09
929	598 585,43	2 382 065,88
930	598 579,67	2 382 056,02
931	598 578,13	2 382 053,57
922	598 576,46	2 382 051,06
932	598 837,06	2 382 289,79
933	598 813,97	2 382 298,07
934	598 821,77	2 382 318,29
935	598 829,63	2 382 337,27
936	598 852,04	2 382 327,26
937	598 845,08	2 382 309,90
938	598 844,30	2 382 310,18
939	598 843,89	2 382 309,00
940	598 844,68	2 382 308,73
932	598 837,06	2 382 289,79

1	2	3
941	598 828,50	2 382 339,24
942	598 822,95	2 382 341,00
943	598 822,87	2 382 340,84
944	598 808,34	2 382 347,60
945	598 806,02	2 382 349,18
946	598 806,24	2 382 350,42
947	598 812,94	2 382 367,43
948	598 820,39	2 382 386,40
949	598 831,58	2 382 380,94
950	598 837,33	2 382 378,22
951	598 838,93	2 382 376,99
952	598 842,49	2 382 375,76
953	598 840,49	2 382 371,18
954	598 840,50	2 382 370,40
955	598 835,34	2 382 357,06
941	598 828,50	2 382 339,24
956	598 597,30	2 382 086,76
957	598 574,98	2 382 098,01
958	598 584,83	2 382 114,88
959	598 594,73	2 382 132,17
960	598 617,35	2 382 120,86
961	598 606,82	2 382 103,64
956	598 597,30	2 382 086,76
962	598 528,36	2 381 963,50
963	598 505,88	2 381 974,27
964	598 515,76	2 381 993,05
965	598 518,86	2 381 998,05
966	598 528,82	2 381 992,43
967	598 529,53	2 381 991,72
968	598 532,77	2 381 989,92
969	598 533,97	2 381 988,72
970	598 532,38	2 381 986,27
971	598 533,31	2 381 985,90
972	598 535,07	2 381 988,75
973	598 540,93	2 381 985,08
962	598 528,36	2 381 963,50
974	598 673,03	2 381 973,84
975	598 623,05	2 381 997,70
976	598 626,90	2 382 008,33
977	598 677,91	2 381 985,12
974	598 673,03	2 381 973,84
978	598 547,43	2 381 813,38
979	598 524,46	2 381 825,11
980	598 533,23	2 381 848,46
981	598 555,81	2 381 837,79
978	598 547,43	2 381 813,38

1	2	3
982	598 624,29	2 381 693,75
983	598 613,24	2 381 698,39
984	598 633,17	2 381 748,00
985	598 644,11	2 381 742,97
982	598 624,29	2 381 693,75
986	598 593,78	2 381 926,24
987	598 567,31	2 381 937,49
988	598 575,43	2 381 958,86
989	598 600,87	2 381 946,72
986	598 593,78	2 381 926,24
990	598 555,73	2 381 839,11
991	598 533,40	2 381 849,58
992	598 541,88	2 381 872,48
993	598 564,03	2 381 862,49
990	598 555,73	2 381 839,11
994	598 565,44	2 381 863,41
995	598 542,51	2 381 873,48
996	598 551,52	2 381 896,43
997	598 573,51	2 381 886,20
994	598 565,44	2 381 863,41
998	598 502,08	2 381 837,42
999	598 481,67	2 381 846,39
1000	598 491,22	2 381 870,50
1001	598 507,14	2 381 862,79
1002	598 512,58	2 381 861,05
998	598 502,08	2 381 837,42
1003	598 851,22	2 382 396,56
1004	598 829,21	2 382 407,16
1005	598 838,42	2 382 428,73
1006	598 859,97	2 382 418,27
1003	598 851,22	2 382 396,56
1007	598 501,36	2 381 904,34
1008	598 477,60	2 381 915,26
1009	598 486,70	2 381 934,42
1010	598 509,57	2 381 924,82
1011	598 507,65	2 381 919,49
1007	598 501,36	2 381 904,34
1012	598 512,16	2 381 861,37
1013	598 494,32	2 381 870,20
1014	598 494,40	2 381 870,55
1015	598 491,63	2 381 871,64
1016	598 501,04	2 381 893,50
1017	598 521,16	2 381 883,66

1	2	3
1012	598 512,16	2 381 861,37
1018	598 843,03	2 382 233,11
740	598 820,31	2 382 242,82
1019	598 828,75	2 382 262,82
н24	598 836,86	2 382 282,05
н25	598 852,23	2 382 275,56
н26	598 844,35	2 382 256,85
1020	598 851,06	2 382 254,28
1018	598 843,03	2 382 233,11
1021	598 532,83	2 381 850,07
1022	598 513,19	2 381 860,08
1023	598 521,99	2 381 883,23
1024	598 541,09	2 381 873,44
1021	598 532,83	2 381 850,07
1025	598 518,90	2 381 944,20
1026	598 495,82	2 381 954,67
1027	598 505,57	2 381 973,78
1028	598 528,31	2 381 962,16
1029	598 523,45	2 381 953,46
1025	598 518,90	2 381 944,20
1030	598 510,12	2 381 925,54
1031	598 486,83	2 381 935,52
1032	598 495,52	2 381 953,61
1033	598 518,80	2 381 943,98
1030	598 510,12	2 381 925,54
1034	598 802,79	2 382 273,02
1035	598 779,74	2 382 284,13
1036	598 787,17	2 382 302,64
1037	598 810,07	2 382 291,72
1038	598 808,39	2 382 288,10
1039	598 807,36	2 382 285,31
1040	598 807,47	2 382 284,86
1034	598 802,79	2 382 273,02
1041	598 842,78	2 382 376,48
1042	598 821,01	2 382 387,39
1043	598 829,17	2 382 406,25
1044	598 850,81	2 382 395,67
1041	598 842,78	2 382 376,48
1045	598 611,47	2 381 664,93
1046	598 598,90	2 381 669,59
1047	598 607,45	2 381 686,58
1048	598 608,16	2 381 686,28
1049	598 612,95	2 381 697,58
1050	598 623,07	2 381 693,33



1	2	3
1045	598 611,47	2 381 664,93
1051	598 659,40	2 381 784,12
1052	598 648,68	2 381 788,53
1053	598 660,32	2 381 814,99
1054	598 670,99	2 381 810,76
1051	598 659,40	2 381 784,12
1054	598 670,99	2 381 810,76
1055	598 659,73	2 381 815,57
1056	598 663,16	2 381 823,69
1057	598 674,26	2 381 818,33
1054	598 670,99	2 381 810,76
22:63:030435:6:3Y1(2)		
1058	598 677,65	2 381 754,14
1059	598 678,21	2 381 755,49
1060	598 677,28	2 381 755,87
1061	598 676,70	2 381 754,47
1058	598 677,65	2 381 754,14
22:63:030435:6:3Y1(3)		
1062	598 619,84	2 381 907,31
1063	598 620,28	2 381 908,21
1064	598 618,95	2 381 908,87
1065	598 618,50	2 381 907,97
1062	598 619,84	2 381 907,31
22:63:030435:6:3Y1(4)		
1066	598 798,48	2 382 366,35
1067	598 798,85	2 382 367,29
1068	598 797,92	2 382 367,64
1069	598 797,55	2 382 366,71
1066	598 798,48	2 382 366,35
22:63:030435:6:3Y1(5)		
1070	598 755,40	2 382 292,78
1071	598 758,29	2 382 300,12
1072	598 762,82	2 382 313,89
1073	598 757,16	2 382 299,36
1074	598 757,41	2 382 299,05
1070	598 755,40	2 382 292,78
22:63:030435:6:3Y1(6)		
1075	598 592,73	2 381 722,07
1076	598 592,91	2 381 722,51
н27	598 583,18	2 381 726,23
1077	598 583,02	2 381 725,80
1075	598 592,73	2 381 722,07
22:63:030435:6:3Y1(7)		
1078	598 871,76	2 382 373,12
1079	598 872,93	2 382 376,53
1080	598 872,13	2 382 376,67
1081	598 871,15	2 382 373,06
1078	598 871,76	2 382 373,12
22:63:030435:6:3Y2		
н26	598 844,35	2 382 256,85

1	2	3
н25	598 852,23	2 382 275,56
н24	598 836,86	2 382 282,05
1019	598 828,75	2 382 262,82
н26	598 844,35	2 382 256,85
22:63:030435:6:3У3		
836	598 562,95	2 381 946,52
н18	598 566,19	2 381 958,51
н17	598 554,33	2 381 967,15
835	598 548,75	2 381 950,71
836	598 562,95	2 381 946,52
22:63:030435:6:3У4		
н28	598 586,01	2 381 823,16
331	598 590,01	2 381 837,10
н8	598 593,80	2 381 850,70
н7	598 580,61	2 381 855,70
н6	598 576,43	2 381 844,66
н29	598 581,52	2 381 842,74
н30	598 576,67	2 381 825,84
н28	598 586,01	2 381 823,16
22:63:030435:6:3У5		
317	598 580,21	2 381 810,38
316	598 584,19	2 381 819,46
1082	598 585,56	2 381 821,61
н28	598 586,01	2 381 823,16
н30	598 576,67	2 381 825,84
н29	598 581,52	2 381 842,74
н5	598 565,48	2 381 848,81
330	598 555,17	2 381 818,19
317	598 580,21	2 381 810,38
22:63:030435:6(1)		
303	598 573,18	2 381 702,42
1077	598 583,02	2 381 725,80
н27	598 583,18	2 381 726,23
1083	598 582,50	2 381 726,49
1084	598 572,70	2 381 730,19
1085	598 568,25	2 381 717,73
1086	598 568,55	2 381 716,48
304	598 566,00	2 381 710,87
н4	598 563,69	2 381 706,41
303	598 573,18	2 381 702,42
22:63:030435:6(2)		
н9	598 646,98	2 381 787,43
351	598 655,05	2 381 806,23
348	598 632,31	2 381 816,57
347	598 624,74	2 381 797,40
н9	598 646,98	2 381 787,43
22:63:030435:6(3)		
н11	598 741,38	2 382 187,42
н10	598 749,24	2 382 206,61
1087	598 725,70	2 382 217,60
н16	598 733,31	2 382 237,37
н15	598 709,75	2 382 248,07

1	2	3
н14	598 700,90	2 382 226,99
н13	598 694,29	2 382 211,49
н12	598 693,68	2 382 210,21
1088	598 717,42	2 382 198,98
1089	598 721,66	2 382 196,79
1090	598 739,22	2 382 188,02
н11	598 741,38	2 382 187,42
22:63:030435:6(4)		
125	598 725,18	2 382 302,22
1091	598 714,10	2 382 306,79
1092	598 715,04	2 382 309,29
1093	598 708,32	2 382 312,05
1094	598 716,33	2 382 333,98
121	598 716,69	2 382 334,67
120	598 704,79	2 382 340,50
1095	598 698,21	2 382 320,36
1096	598 697,87	2 382 318,28
1097	598 692,08	2 382 302,63
1098	598 711,07	2 382 295,06
1099	598 711,62	2 382 296,18
126	598 721,82	2 382 294,78
125	598 725,18	2 382 302,22
22:63:030435:6(5)		
1100	598 730,16	2 382 376,15
1101	598 731,22	2 382 378,37
1102	598 732,23	2 382 377,87
89	598 737,94	2 382 393,83
н3	598 734,83	2 382 396,00
н2	598 734,23	2 382 396,42
н1	598 734,42	2 382 396,98
1103	598 731,11	2 382 397,18
1104	598 726,83	2 382 384,13
1105	598 725,60	2 382 378,21
1100	598 730,16	2 382 376,15
22:63:030435:6(6)		
1106	598 812,52	2 382 221,08
741	598 819,67	2 382 241,66
740	598 820,31	2 382 242,82
739	598 819,19	2 382 243,12
1107	598 811,18	2 382 221,84
1106	598 812,52	2 382 221,08
22:63:030435:6(7)		
495	598 749,12	2 382 275,49
494	598 749,95	2 382 276,08
1108	598 756,09	2 382 291,06
1109	598 755,00	2 382 291,65
1110	598 748,41	2 382 276,82
1111	598 742,09	2 382 280,12
1112	598 741,35	2 382 279,30
495	598 749,12	2 382 275,49
22:63:030435:6(8)		
551	598 804,63	2 382 348,65

1	2	3
550	598 804,80	2 382 349,55
538	598 793,85	2 382 354,42
537	598 793,53	2 382 353,41
551	598 804,63	2 382 348,65
22:63:030435:6(9)		
914	598 876,67	2 382 316,23
913	598 877,16	2 382 317,43
1113	598 853,53	2 382 328,15
1114	598 859,43	2 382 342,83
1115	598 859,86	2 382 342,94
908	598 867,24	2 382 361,22
907	598 866,24	2 382 363,62
1116	598 864,58	2 382 358,38
1117	598 860,77	2 382 348,70
1118	598 859,96	2 382 348,68
1119	598 858,63	2 382 345,55
1120	598 859,46	2 382 345,19
1121	598 852,98	2 382 330,52
901	598 852,04	2 382 328,18
900	598 853,18	2 382 326,82
914	598 876,67	2 382 316,23
22:63:030435:6(10)		
н23	598 867,75	2 382 363,91
1122	598 867,70	2 382 364,56
1081	598 871,15	2 382 373,06
1080	598 872,13	2 382 376,67
1123	598 874,74	2 382 382,58
1124	598 886,62	2 382 377,30
н22	598 899,18	2 382 371,81
880	598 899,54	2 382 372,77
1125	598 875,01	2 382 383,54
876	598 884,55	2 382 406,07
н21	598 883,66	2 382 406,54
н20	598 879,68	2 382 396,14
н19	598 874,35	2 382 383,92
875	598 874,07	2 382 384,03
867	598 866,90	2 382 364,33
н23	598 867,75	2 382 363,91

Координаты характерных точек границ земельных участков приведены в соответствии с системой координат МСК-22, зона 2, используемой для ведения ЕГРН (п. 1 ч. 3 ст. 41.1 Градостроительного Кодекса Российской Федерации от 29 декабря 2004 года № 190-ФЗ).

Координаты характерных точек границ земельных участков, приведенные в Таблице 2, совпадают с координатами характерных точек территории, в отношении которой разрабатывается Проект межевания.

Проектные решения приняты с учетом существующей застройки территории СНТ «им. Мичурина», что обусловлено созданием садоводства в 1995 году.

Согласно ст. 1 Градостроительного Кодекса Российской Федерации от 29.12.2004 № 190-ФЗ *градостроительный регламент* - устанавливаемые в пределах границ соответствующей территориальной зоны виды разрешенного использования земельных участков, равно как всего, что находится над и под поверхностью земельных участков и используется в процессе их застройки и последующей эксплуатации объектов капитального строительства, предельные (минимальные и (или) максимальные) размеры земельных участков и предельные параметры разрешенного строительства, реконструкции объектов капитального строительства, ограничения использования земельных участков и объектов капитального строительства, а также применительно к территориям, в границах которых предусматривается осуществление деятельности по комплексному развитию территории, расчетные показатели минимально допустимого уровня обеспеченности соответствующей территории объектами коммунальной, транспортной, социальной инфраструктур и расчетные показатели максимально допустимого уровня территориальной доступности указанных объектов для населения. *Правила землепользования и застройки* - документ градостроительного зонирования, который утверждается нормативными правовыми актами органов местного самоуправления, нормативными правовыми актами органов государственной власти субъектов Российской Федерации - городов федерального значения Москвы и Санкт-Петербурга и в котором устанавливаются территориальные зоны, градостроительные регламенты, порядок применения такого документа и порядок внесения в него изменений.

В соответствии с Картой градостроительного зонирования Правил землепользования и застройки городского округа - города Барнаула Алтайского края, утвержденных Решением Барнаульской городской Думы от 25.12.2019 г. № 447 (далее – Правила), земельный участок с кадастровым номером 22:63:030435:6 по адресу: г. Барнаул, ул. Власихинская, 59г расположен в территориальной зоне СХ-2 - зона садоводческих и огороднических некоммерческих товариществ.

Согласно ч. 3 ст. 11.2 Земельного Кодекса Российской Федерации от 25 октября 2001 года № 136-ФЗ целевым назначением и разрешенным использованием образуемых земельных участков признаются целевое назначение и разрешенное использование земельных участков, из которых при разделе, объединении, перераспределении или выделе образуются земельные участки, за исключением случаев, установленных федеральными законами.

Фрагмент карты градостроительного зонирования Правил  
(Карта с отображением границ территориальных зон)



В соответствии с ч. 4 ст. 11.4 Земельного Кодекса Российской Федерации от 25.10.2001 № 136-ФЗ при разделе земельного участка, предоставленного садоводческому или огородническому некоммерческому товариществу, могут быть образованы один или несколько земельных участков, *предназначенных для ведения гражданином садоводства или огородничества либо относящихся к имуществу общего пользования.*

Согласно ч. 1 ст. 69 Правил в территориальной зоне СХ-2 виды разрешенного использования образуемых земельных участков (земельные участки общего назначения (13.0), ведение садоводства (13.2)) относятся к основным.

Частью 2.1 ст. 69 Правил установлены предельные (минимальные и (или) максимальные) размеры земельных участков, в том числе их площадь для видов разрешенного использования:

1) ведение огородничества, ведение садоводства - от 0,01 га до 0,10 га, с учетом рационального использования земель - до 0,15 га;

2) иные виды разрешенного использования - не подлежат установлению.

В соответствии с п. 5.2 Свода правил СП 53.13330.2019 «Планировка и застройка территории ведения гражданами садоводства. Здания и сооружения» территория ведения садоводства должна быть соединена с автомобильной дорогой общего пользования подъездной

дорогой, имеющей не менее одной полосы движения в каждую сторону минимальной шириной 2,75 м.

Территория СНТ «им. Мичурина» соединена с автомобильной дорогой общего пользования местного значения городского округа - города Барнаула Алтайского края - улица Власихинская.

Согласно п. 5.7 Свода правил СП 53.13330.2019 «Планировка и застройка территории ведения гражданами садоводства. Здания и сооружения» расчетные параметры улиц следует принимать:

- ширину полосы движения улиц - не менее 2,75 м;
- число полос движения улиц - 2 (суммарно в двух направлениях);
- ширину пешеходной части улиц - 1,0 м (допускается устраивать с одной стороны);
- ширину проезжей части проездов - не менее 3,5 м;
- радиус закругления края проезжей части - не менее 6,0 м.

На проездах, ширина которых должна быть не менее 3,0 м следует предусматривать разъездные площадки длиной не менее 15 м и шириной не менее 7 м, включая ширину проезжей части. Расстояние между разъездными площадками, а также между разъездными площадками и перекрестками должно быть не более 200 м.

Требования к проездам для пожарной техники необходимо обеспечивать в соответствии с положениями Свода правил СП 4.13130.2013 «Системы противопожарной защиты. Ограничение распространения пожара на объектах защиты». Согласно п. 8.18 указанного Свода правил на территории садоводческих и огороднических некоммерческих товариществ ширина проездов для пожарной техники должна быть не менее 3,5 метра.

Максимальная протяженность тупикового проезда не должна превышать 150 м.

Тупиковые проезды обеспечиваются разворотными площадками размерами не менее 15х15 м, которые не должны занимать площадь стоянки автомобилей. Для стоянки автомобилей разворотные площадки использовать не допускается.

Границы земельного участка общего назначения, занятого дорогами, улицами, проездами, проходами на территории СНТ «им. Мичурина», сформированы по границам земельных участков в существующей застройке садоводства.

В соответствии с Таблицей 5.1 Свода правил СП 53.13330.2019 «Планировка и застройка территории ведения гражданами садоводства. Здания и сооружения» удельный показатель земельного участка общего назначения, занятого сторожкой с помещением правления, составляет 0,65 - 0,5 кв. м на один садовый земельный участок, при числе садовых земельных участков от 101 до 300. Сторожка должна быть предусмотрена при

въезде на земельный участок общего назначения, состав и площади ее помещений устанавливаются заданием на проектирование с учетом устава садоводства.

Здание правления СНТ «им. Мичурина» расположено на въезде со стороны улицы Власихинская. Границы земельного участка общего назначения, занятого зданием правления, сформированы по фактическим границам, существующим на местности более 15 лет с момента создания садоводства.

В соответствии п. 5.8 Свода правил СП 53.13330.2019 «Планировка и застройка территории ведения гражданами садоводства. Здания и сооружения» для обеспечения пожаротушения, при отсутствии централизованного водоснабжения, на территории земельных участков общего назначения садоводства должны предусматриваться противопожарные водоемы. При каждом водоеме следует предусматривать площадки для установки пожарной техники, с возможностью забора воды насосами и организацией подъезда не менее двух пожарных автомобилей.

Согласно п. 8.5 Свода правил СП 53.13330.2019 «Планировка и застройка территории ведения гражданами садоводства. Здания и сооружения» водонапорные башни, расположенные на территории ведения садоводства, должны быть оборудованы устройствами (соединительными головками и т.п.) для забора воды пожарными автомобилями.

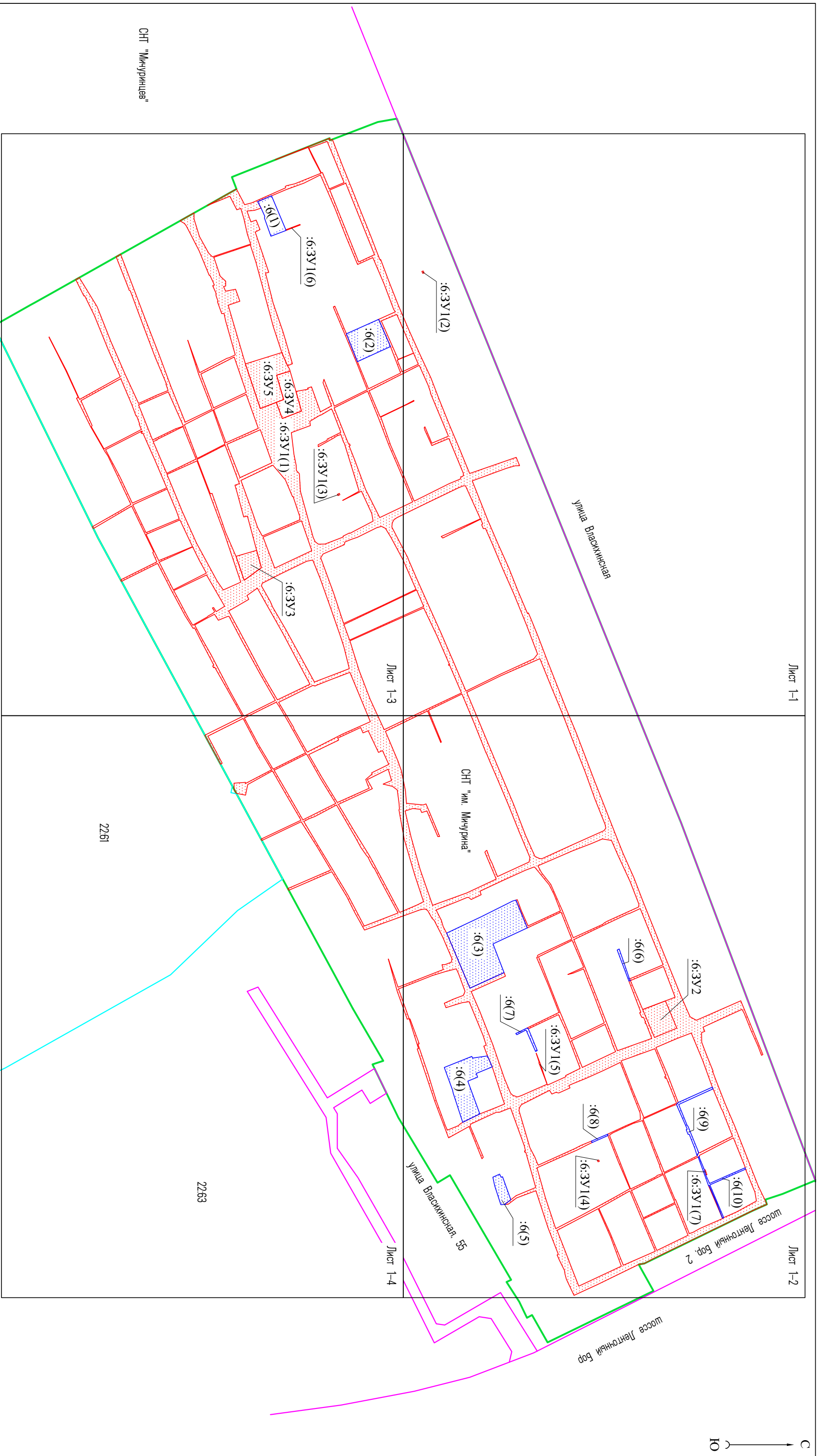
На территории СНТ «им. Мичурина» расположен один пожарный водоем, к которому организованы два подъезда пожарных автомобилей. К северу от пожарного водоема расположены водонапорная башня и насосная станция. Границы земельных участков общего назначения, занятых пожарным водоемом и водонапорной башней, насосной станцией, сформированы по фактическим границам, с учетом обеспечения требований пожарной безопасности.

Согласно п. 8.2 Свода правил СП 53.13330.2019 «Планировка и застройка территории ведения гражданами садоводства. Здания и сооружения» на земельных участках общего назначения территории ведения садоводства должны быть предусмотрены источники питьевой воды.

На территории СНТ «им. Мичурина» расположена скважина, вокруг которой организуется зона санитарной охраны радиусом от 30 до 50 м (для артезианских скважин устанавливается территориальным органом Федеральной службы по надзору в сфере природопользования).



## 2. ПРОЕКТ МЕЖЕВАНИЯ ТЕРРИТОРИИ. ГРАФИЧЕСКАЯ ЧАСТЬ



СНТ "Мичуринцев"

- Условные обозначения:**
- границы муниципального образования;
  - границы существующего элемента планировочной структуры (территория СНТ "им. Мичуринца");
  - красные линии;
  - границы земельных участков;
  - предельно допустимые для ведения гражданским садоводства; относительных к имуществу общего пользования;
  - n1
  - 1
  - :6:(1)
  - :6:ЗУ1(1)
  - :6:ЗУ2

границы муниципального образования;

границы существующего элемента планировочной структуры (территория СНТ "им. Мичуринца");

красные линии;

границы земельных участков;

предельно допустимые для ведения гражданским садоводства; относительных к имуществу общего пользования;

характерная точка границы земельного участка, сведения ЕПРН о которой соответствуют требованиям, установленным в соответствии с ч. 13 ст. 22 Федерального закона Российской Федерации "О государственной регистрации недвижимости" от 13.07.2015 № 218-ФЗ;

характерная точка границы земельного участка, сведения о которой отсутствуют в ЕПРН, местоположение которой определено при кадастровых работах (новая характерная точка);

номер измененного многоконтурного земельного участка в кадастровом квартале;

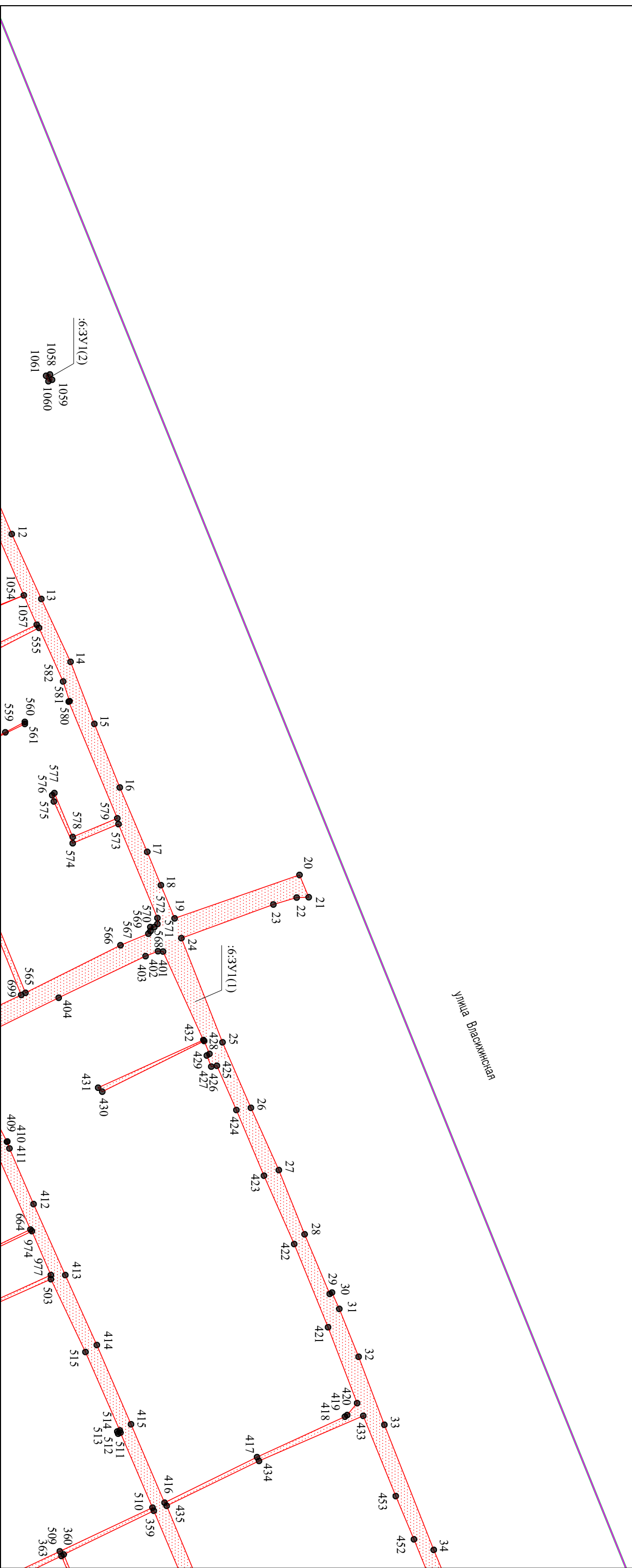
обозначение образуемого многоконтурного земельного участка;

обозначение образуемого земельного участка

												Проект межевания территории СНТ "им. Мичуринца" (измененный земельный участок с кадастровым номером 2263:0304356, расположенный по адресу: г. Барнаул, ул. Власкинская, 59г)			
												Проект межевания территории			
												Основная часть			
												стадия			
												лист			
												листов			
												ПМ			
												1			
												7			
												000 "Агросройнвест"			
												г. Барнаул			
												Чертёж межевания территории			
												М 1:2500			
												Выполнила			
												Ю.М. Хмелева			
												лист			
												№ док.			
												подпись			
												дата			
												20.03.23			
												Директор			
												А.О. Каряков			
												изм., нол.ч.			
												лист			
												№ док.			

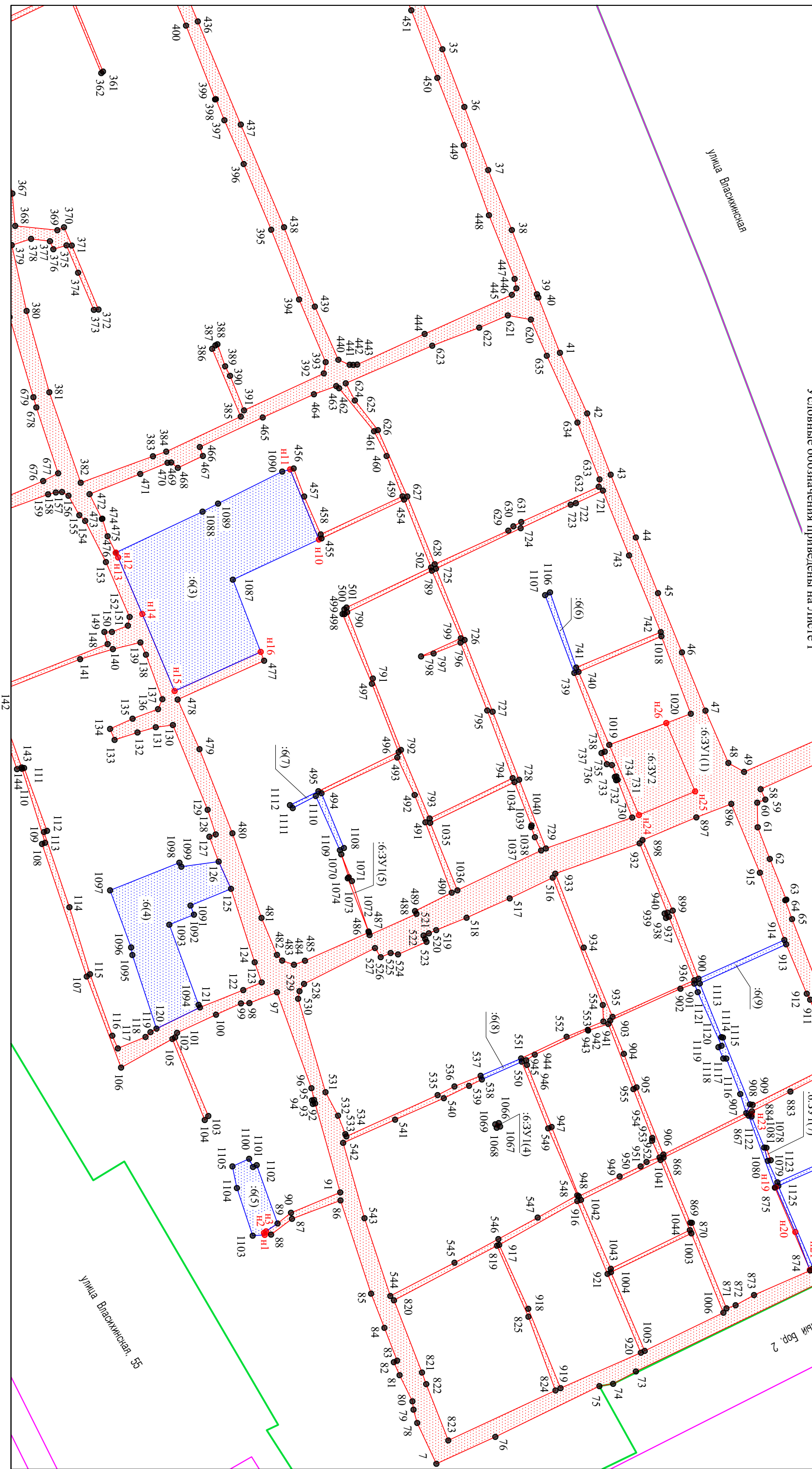
Проект межевания территории СНТ "им. Мичурина"			
(Имененный земельный участок с кадастровым номером 22:03:0304356, расположенный по адресу: г. Барнаул, ул. Власихинская, 59г)			
Изм. Колуч.	Лист	№ док.	Подпись
Директор	А.О. Нарьяков		
Выполнила	Ю.М. Хмелева		
		Дата	2003.23
			2003.23
Проект межевания территории		стадия	лист
Основная часть		ПМ	1-1
Чертеж межевания территории		М 1:000	
		000 "Агростройинвест"	
		г. Барнаул	

Условные обозначения приведены на Листе 1

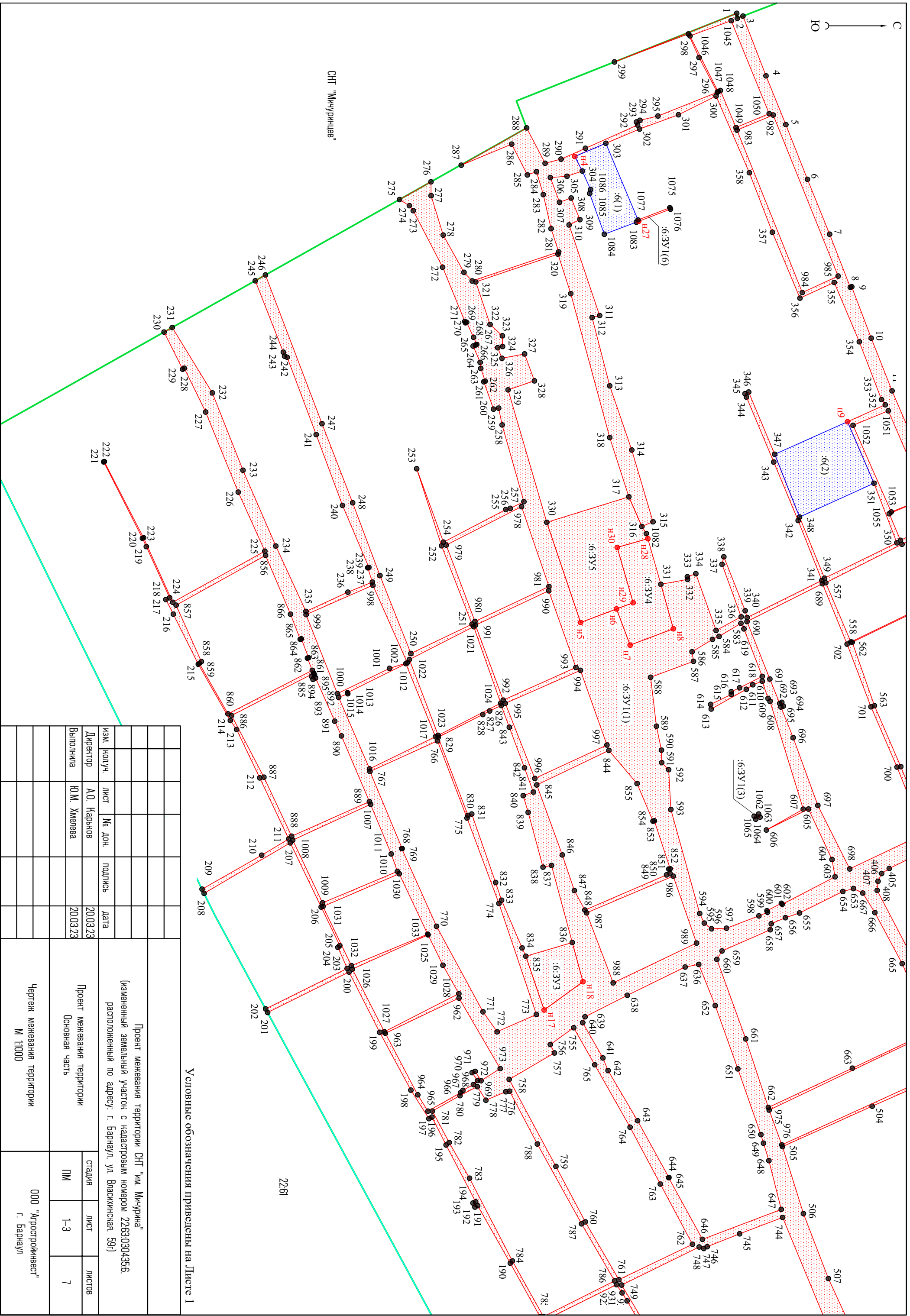


Проект межевания территории СНТ "им. Мичурина"			
(Измненный земельный участок с кадастровым номером 22:03:0304356, расположенный по адресу: г. Барнаул, ул. Власкинская, 59Г)			
Изм. Колуч.	Лист	№ док.	подпись
Директор	А.О. Нарыков	2003.23	дата
Выполнила	Ю.М. Хмелева	2003.23	дата
Проект межевания территории		стадия	лист
Основная часть		ПМ	1-2
Чертеж межевания территории		М 1:000	
		ООО "Агростройинвест"	
		г. Барнаул	
		7	

Условные обозначения приведены на Листе 1







Условные обозначения приведены на Листе 1

Проект межевания территории СНТ "им. Мичуринка" (измененный земельный участок с кадастровым номером 22:03:0304356, расположенный по адресу: г. Барнаул, ул. Власкинская, 59г)			
Проект межевания территории Основная часть		Лист 7	
Изм.	нолуч.	лист	№ док.
Директор	А.О. Карянов		
Выполнила	Ю.М. Хмелева		
		20.03.23	
Проект межевания территории М 1:000		000 "Агросройнвест" г. Барнаул	



### 3. МАТЕРИАЛЫ ПО ОБОСНОВАНИЮ ПРОЕКТА МЕЖЕВАНИЯ.

#### ПОЯСНИТЕЛЬНАЯ ЗАПИСКА

В границах земельного участка с кадастровым номером 22:63:030435:6 установлены следующие зоны с особыми условиями использования территории, сведения о которых внесены в ЕГРН:

реестровый номер 22:00-6.933 - шестая подзона приаэродромной территории аэродрома Барнаул (Михайловка) по адресу: Алтайский край, г. Барнаул, Павловский тракт, 226 (п. 6 ч. 3 ст. 47 Воздушного кодекса Российской Федерации от 19.03.1997 № 60-ФЗ);

реестровый номер 22:00-6.934 - третья подзона приаэродромной территории аэродрома Барнаул (Михайловка) по адресу: Алтайский край, г. Барнаул, Павловский тракт, 226 (п. 3 ч. 3 ст. 47 Воздушного кодекса Российской Федерации от 19.03.1997 № 60-ФЗ);

реестровый номер 22:00-6.935 - четвертая подзона приаэродромной территории аэродрома Барнаул (Михайловка) по адресу: Алтайский край, г. Барнаул, Павловский тракт, 226 (п. 4 ч. 3 ст. 47 Воздушного кодекса Российской Федерации от 19.03.1997 № 60-ФЗ);

реестровый номер 22:00-6.936 - пятая подзона приаэродромной территории аэродрома Барнаул (Михайловка) по адресу: Алтайский край, г. Барнаул, Павловский тракт, 226 (п. 5 ч. 3 ст. 47 Воздушного кодекса Российской Федерации от 19.03.1997 № 60-ФЗ);

реестровый номер 22:00-6.446 - охранная зона ВЛ 35 кВ ПП-308 «Подгорная-1 подъем»; ВЛ 110 кВ ТП-45,46 «ТЭЦ-3-Подгорная»; ВЛ 110 кВ ТВ-43,44 «ТЭЦ-3-Власиха» (Постановление Правительства Российской Федерации № 160 от 24.02.2009 «О порядке установления охранных зон объектов электросетевого хозяйства и особых условий использования земельных участков, расположенных в границах таких зон»);

реестровый номер 22:63-6.2902 - граница охранной зоны воздушной линии электропередачи напряжением 110 кВ от опоры № 33 ВЛ-110 кВ ТЭЦ-3 - ПС «Подгорная» до ПС 110/10 кВ «Кристалл» по ул. Малахова, д. 177 (Постановление Правительства Российской Федерации № 160 от 24.02.2009 «О порядке установления охранных зон объектов электросетевого хозяйства и особых условий использования земельных участков, расположенных в границах таких зон»);

реестровый номер 22:61-6.238 - охранная зона линии электропередачи ВЛ-220кВ ЧВ-236 ПС-220кВ «Чесноковская»... ПС-220кВ «Барнаульская» - ПС-220кВ «Чесноковская» (электросетевой комплекс № СВ-5) ОАО «ФСК ЕЭС» в границах г. Барнаула (сельские земли) Алтайского края (Постановление Правительства Российской Федерации № 160 от

24.02.2009 «О порядке установления охранных зон объектов электросетевого хозяйства и особых условий использования земельных участков, расположенных в границах таких зон»);

реестровый номер 22:63-6.3510 - охранный зона линии электропередачи ВЛ-220кВ ЧВ-236 ПС-220кВ «Чесноковская» ПС 220кВ «Власиха»... ПС-220кВ «Барнаульская» - ПС - 220кВ «Чесноковская» (электросетевой комплекс № СВ-5) ОАО «ФСК ЕЭС» в границах г. Барнаула Алтайского края (Постановление Правительства Российской Федерации № 160 от 24.02.2009 «О порядке установления охранных зон объектов электросетевого хозяйства и особых условий использования земельных участков, расположенных в границах таких зон»);

реестровый номер 22:63-6.4467 - третий пояс зоны санитарной охраны водозабора подземных вод ООО «Кондитерская фирма «Алтай» на участке кондитерская фирма «Алтай» Барнаульского месторождения (Скважины №№ 423, БР-773) в городе Барнауле Алтайского края (СанПиН 2.1.4.1110-02 «Зоны санитарной охраны источников водоснабжения и водопроводов питьевого назначения»).

В границах земельного участка с кадастровым номером 22:63:030435:6 объекты культурного наследия – памятники истории и культуры отсутствуют.

Фрагмент карты градостроительного зонирования Правил

(Карта с отображением зон охраны, защитных зон объектов культурного наследия, границ территорий объектов культурного наследия)



Земельный участок с кадастровым номером 22:63:030435:6 расположен в зоне санитарной охраны источников питьевого и хозяйственно-бытового водоснабжения (III пояс).



Санитарно-эпидемиологические требования к организации и эксплуатации зон санитарной охраны (ЗСО) источников водоснабжения и водопроводов питьевого назначения определяет СанПиН 2.1.4.1110-02 «Зоны санитарной охраны источников водоснабжения и водопроводов питьевого назначения».

Фрагмент карты градостроительного зонирования Правил  
(Карта с отображением зон санитарной охраны источников питьевого и хозяйственно-бытового водоснабжения (III пояс))



Таблица 3

Сведения о зонах с особыми условиями использования территории  
в границах образуемых земельных участков и  
измененного земельного участка с кадастровым номером 22:63:030435:6

№ п/п	Обозначение земельного участка	Реестровый номер зоны с особыми условиями использования территории
1	2	3
1	22:63:030435:6:ЗУ1	22:00-6.933, 22:00-6.934, 22:00-6.935, 22:00-6.936, 22:00-6.446, 22:63-6.2902, 22:61-6.238, 22:63-6.3510, 22:63-6.4467
2	22:63:030435:6:ЗУ2	22:00-6.933, 22:00-6.934, 22:00-6.935, 22:00-6.936, 22:63-6.4467
3	22:63:030435:6:ЗУ3	22:00-6.933, 22:00-6.934, 22:00-6.935, 22:00-6.936
4	22:63:030435:6:ЗУ4	22:00-6.933, 22:00-6.934, 22:00-6.935, 22:00-6.936
5	22:63:030435:6:ЗУ5	22:00-6.933, 22:00-6.934, 22:00-6.935, 22:00-6.936
6	22:63:030435:6	22:00-6.933, 22:00-6.934, 22:00-6.935, 22:00-6.936, 22:63-6.2902, 22:63-6.4467

Земельный участок с кадастровым номером 22:63:030435:6 расположен за пределами границ Барнаульского лесничества (реестровый номер 22:00-6.717), лесничества «Городские леса города Барнаула» (реестровый номер 22:61-6.363). Таким образом, образуемые земельные участки не пересекают границы лесничеств, лесопарков.

**4. МАТЕРИАЛЫ ПО ОБОСНОВАНИЮ ПРОЕКТА МЕЖЕВАНИЯ.  
ГРАФИЧЕСКАЯ ЧАСТЬ**



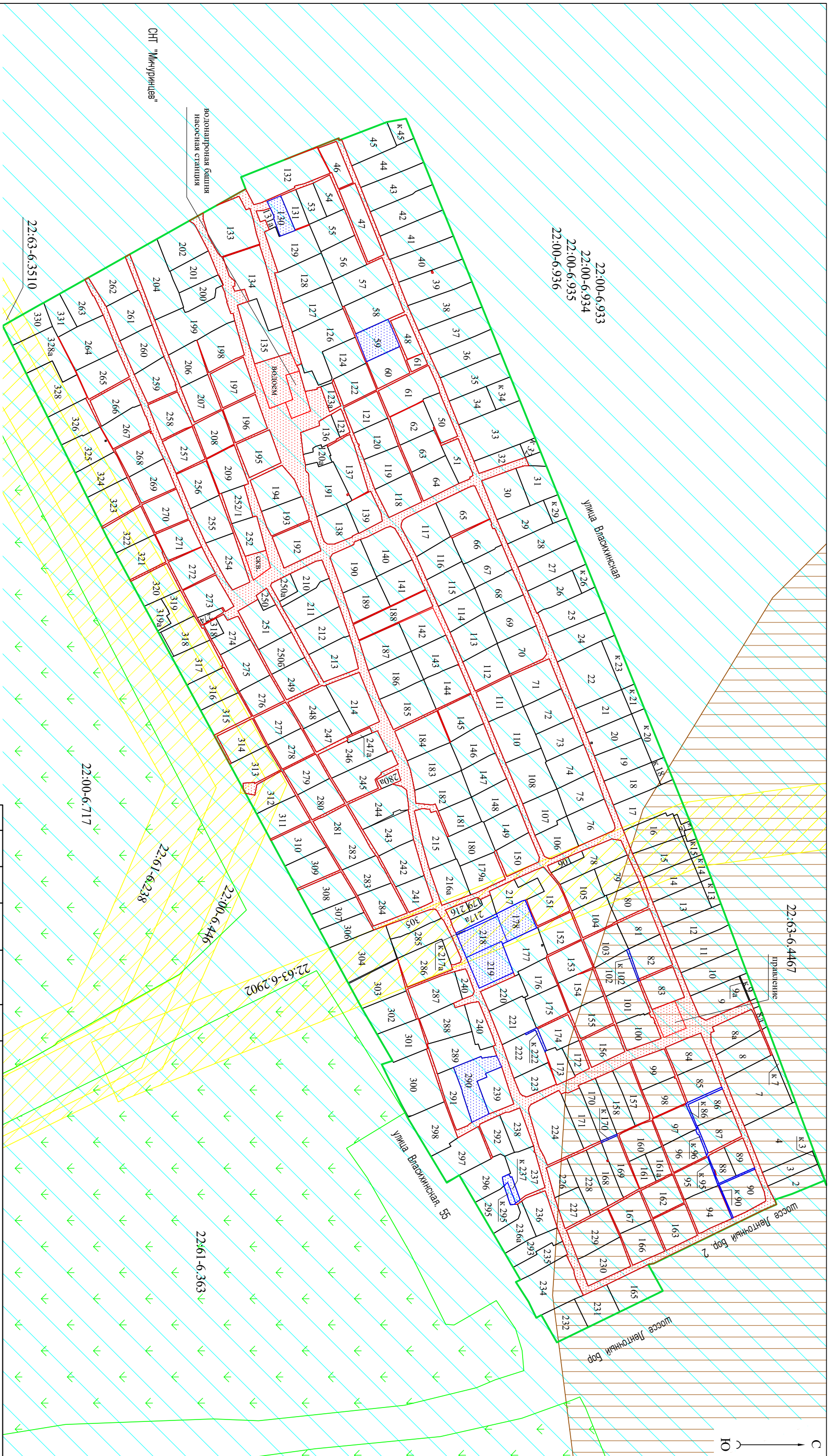


**Условные обозначения:**

- Границы существующего элемента планировочной структуры (территория СНТ "им. Мичуринка");
- Границы земельных участков согласно сведениям ЕГРН;
- Границы объектов капитального строительства согласно сведениям ЕГРН;
- Границы объектов недвижимости в кадастровом квартале;
- Границы муниципального образования;
- Границы кадастрового деления;
- Границы кадастрового квартала;
- 22:63:030435
- красные линии;
- границы земельных участков;
- предназначенных для ведения гражданами садоводства;
- относящихся к имуществу общего пользования;

Изм.	получ.	лист	№ док.	подпись	дата	Проект межевания территории СНТ "им. Мичуринка" (измененный земельный участок с кадастровым номером 22:63:030435:6, расположенный по адресу: г. Барнаул, ул. Власкинская, 59г)			
					20.03.23	Проект межевания территории	стадия	лист	листов
Выполнила	Ю.М. Хилева				20.03.23	Материалы по обновианию	ПМ	2	7
Схема						000 "АгроСтройИнвест"			
современного использования территории						г. Барнаул			
М 1:2500									





**Условные обозначения:**

- границы земельных участков согласно сведениям ЕГРН;
- предназначенных для ведения гражданами садоводства;
- относящихся к имуществу общего пользования;
- обозначение земельного участка в СНТ "им. Мичуринца";
- пригородная территория;
- охранная зона объекта электроэнергетики;
- санитарно-защитная зона;
- лесничества;
- реестровый номер зоны с особыми условиями использования территории

существующий элемент планировочной структуры (территория СНТ "им. Мичуринца");

границы земельных участков согласно сведениям ЕГРН;

предназначенных для ведения гражданами садоводства;

относящихся к имуществу общего пользования;

обозначение земельного участка в СНТ "им. Мичуринца";

пригородная территория;

охранная зона объекта электроэнергетики;

санитарно-защитная зона;

лесничества;

реестровый номер зоны с особыми условиями использования территории

				Проект межевания территории СНТ "им. Мичуринца" (измененный земельный участок с кадастровым номером 22:63:0304356, расположенный по адресу: г. Барнаул, ул. Власкинская, 59г)	
Изм.	нолуч.	лист	№ док.	подпись	дата
					20.03.23
Директор		А.О. Карынов			
Выполнила		Ю.М. Хмелева		20.03.23	
				Проект межевания территории Материалы по обновлению	
				Схема границ зон с особыми условиями использования территории М 1:2500	
				стадия лист листов ПМ 3 7	
				000 "Агросройнвест" г. Барнаул	

## ЗАКЛЮЧЕНИЕ

Исходя из норм действующего законодательства Российской Федерации, в результате разработки Проекта образованы 5 земельных участков путем раздела земельного участка с кадастровым номером 22:63:030435:6, расположенного по адресу: г. Барнаул, ул. Власихинская, 59г, с сохранением в измененных границах:

- 1) Образуемые земельные участки, относящиеся к имуществу общего пользования:
  - дороги, улицы, проезды, проходы;
  - правление;
  - скважина;
  - башня водонапорная, насосная станция;
  - пожарный водоем.
- 2) Измененный земельный участок с кадастровым номером 22:63:030435:6, предназначенный для ведения гражданами садоводства.

## ПРИЛОЖЕНИЕ



# СВИДЕТЕЛЬСТВО № 649 НА ПРАВО СОБСТВЕННОСТИ НА ЗЕМЛЮ, БЕССРОЧНОЕ (ПОСТОЯННОЕ) ПОЛЬЗОВАНИЕ ЗЕМЛЕЙ

Свидетельство выдано Товариществу садоводов земли Мичуринца  
индивидуальное или коллективное хозяйство собственника земель

землепользовательского местоположение или адрес

и том, что указанному собственнику, землепользователю постановлением администрации

города Барнаула от 5 января 1995 года № 2/53

дан под существующим садоводством участок № 2 по  
целевое назначение использования земель

участок Власихинская

ПРЕДОСТАВЛЕНО:

Вид пользования землей	Всего га	В т.ч. с.х. угодий	Из них				Прочие угодия
			пашни	леса	запаш- ной	осво- ванных	
В собственность							
Из них;							
бесплатно							
в бессрочное (постоянное) пользование	21,0796						21,0796
Итого	21,0796						21,0796

Свидетельство составлено в двух экземплярах, из которых первый выдан собственнику земли, землепользователю, второй хранится в органе, выдавшем свидетельство.

Свидетельство является временным документом и действует до выдачи государственного акта на право собственности на землю, бессрочное (постоянное) пользование землей.



*[Handwritten signature]*

**АДМИНИСТРАЦИЯ ГОРОДА**  
наименование органа  
**БАРНАУЛА**  
выдавшего свидетельство  
Глава администрации города  
должность, Ф. И. О.  
**В.Н. БАВАРИН**

Дата выдачи свидетельства  
" 15 " января 1995 года



Протокол Общего собрания СНТ им.Мичурина от  
26.03.2017

Дата проведения: 26.03.2017 года

Время проведения: 12.00-14.00

Место проведения: Алтайский край, г. Барнаул, ул. Малахова, 175, актовый зал Алтайского политехнического техникума.

Всего членов СНТ «им.Мичурина» - 297 чел. (100%)

Присутствовало на собрании – 158 чел. (53,1 %).

Кворум имеется, собрание признано правомочным.

Объявлены Регламент собрания и Повестка дня докладчиком Селетковым А.И. с внесенным на голосование следующего вопроса:

1. Кто за то, чтобы утвердить одним голосованием Председателя общего собрания садоводов им.Мичурина от 26.03.2017 Селеткова Александра Ивановича, секретаря – Шигабутдинову Ирину Николаевну, счетную комиссию в следующем составе : Веприк Татьяна Николаевна и Гаценбиллер Анджела Николаевна?

Проведено голосование.

За: 144

Против: 10

Воздержалось: 4

Представлен Отчет о проделанной работе Председателем Правления СНТ им.Мичурина Боженко В.В.

Представлен Отчет ревизионной комиссии СНТ им.Мичурина докладчиком ревизором Казанцевой Галиной Николаевной.

На голосование Общего собрания вынесены следующие вопросы:

2. Кто за то, чтобы обязать Зорько Юрия Николаевича передать материальные ценности и документацию Садоводства с составлением Акта передачи в СНТ им.Мичурина?

Проведено голосование.

За: 150

Против: 2

Воздержалось: 0

3. Кто за то, чтобы взыскать с садоводов, уклоняющихся от оплаты взносов, имеющиеся задолженности перед СНТ по электроэнергии и взносам?

Проведено голосование.

За: 158

Против: 0

Воздержалось: 0

4. Кто за то, чтобы налагать штрафные санкции на садоводов, имеющих задолженность по оплате взносов в СНТ и оплате за потребленную электроэнергию?

Проведено голосование.

За: 158

Против: 0

Воздержалось: 0

5. Кто за то, чтобы установить шлагбаумы в СНТ им.Мичурина?

Проведено голосование.

За: 138

Против: 15

Воздержалось: 15

6. Кто за то, чтобы постоянно проживающие в СНТ в зимний период времени садоводы, вносили по 1000 (одна тысяча) рублей ежегодно до 01 октября на уборку снега, 500(пятьсот) рублей- если нет машины

Проведено голосование.

За: 158

Против: 0

Воздержалось: 0

7. Кто за то, чтобы заключить договор на оказание юридических услуг СНТ им.Мичурина с садоводом Коломенской Еленой Александровной для представления интересов СНТ им.Мичурина?

Проведено голосование.

За: 154

Против: 3

Воздержалось: 1

общего собрания в составе: Бороздина Г.Т.-уч 259, Велрик Т.Н. – уч 11,12, Харлова Т.С. – уч 86,97.

Итоги голосования:

«за» - 179 (100%) голосов, «против» - 0 (0%) голосов, воздержалось – 0 (0%) голосов.

Решение принято единогласно.

2. Принять в члены СНТ «им. Мичурина» следующих граждан:

- |  |                      |
|--|----------------------|
| 1) Емельянова Дмитрия Михайловича.     | Участок № 315        |
| 2) Огородникова Владимира Аркадьевича. | Участок № 171        |
| 3) Шубинского Владимира Андреевича.    | Участок № 156        |
| 4) Корчемкину Ольгу Михайловну.        | Участок № 182        |
| 5) Исмаилову Марию Эхтибаровну.        | Участок № 131        |
| 6) Демченко Светлану Федоровну.        | Участки № 152, 152 а |
| 7) Филипенко Екатерину Николаевну.     | Участок № 84         |
| 8) Бронникову Светлану Юрьевну.        | Участок № 328        |
| 9) Черногубова Михаила Николаевича.    | Участок № 54         |
| 10) Гурина Дмитрия Александровича.     | Участок № 70         |
| 11) Настенко Христина Юрьевна.         | Участок № 129        |
| 12) Ветрову Любовь Владимировну.       | Участок № 331        |
| 13) Холодкову Татьяну Владимировну.    | Участок № 172        |
| 14) Лорем Елену Александровну.         | Участок № 185        |
| 15) Халитову Олесю Дмитриевну.         | Участок № 276        |
| 16) Ходыреву Татьяну Владимировну.     | Участок 69           |
| 17) Котова Алексея Николаевич.         | Участок № 69         |
| 18) Козицина Валерия Николаевича.      | Участки № 227, 228   |
| 19) Тарасов Владимир Сергеевич.        | Участок № 110        |
| 20) Цуркан Татьяну Петровну.           | Участок № 41         |
| 21) Степанова Антона Юрьевича.         | Участок № 217А       |
| 22) Зайцева Владимира Степановича.     | Участок № 270        |
| 23) Ищенко Веру Федоровну.             | Участок № 194        |

Исключить из членов СНТ «им. Мичурина» в связи с прекращением их права собственности на земельные участки следующих граждан:

- 1) Сиротина М.В. Участок № 315
- 2) Гупалова И.С. Участок № 131
- 3) Кошелева В.Н. Участок № 152
- 4) Кошелева А.Н. Участок № 152
- 5) Черногубову В.А. Участок № 54
- 6) Николину Л.В. Участок № 217А.
- 7) Насаигалиева А.А. уч. 95
- 8) Шерина О.Г. Участок № 169
- 9) Тишкову Е.А. Участок № 162
- 10) Миркину Т.Н. Участки № 227, 228.
- 11) Петрова П.И. Участок № 331.

- 12) Доценко Г.В. Участок № 129.
- 13) Пахалюк О.А. Участок № 185.
- 14) Шипулину Е.Г. Участок № 70.
- 15) Котова А.Н. Участок № 270.
- 16) Яковлеву М.С. Участок № 172.
- 17) Токареву З.А. Участок 276.
- 18) Теплухину Н.А. Участок № 69.
- 19) Кошелевского И.В. Участок № 110.
- 20) Хроева Е.П. Участок № 41.
- 21) Ищенко Т.П. Участок № 194.

Итоги голосования:

«за» - 179 (100%) голосов, «против» - 0 (0%) голосов, воздержалось – 0 (0%) голосов.

Решение принято единогласно.

3. Принять отчет правления СНТ «им. Мичурина» об исполнении примерной приходно-расходной сметы по садоводству имени Мичурина за 2019 год (отчет опубликован на официальном сайте [www.mihurina22.ru](http://www.mihurina22.ru) в разделе «Документы»).

Итоги голосования:

«за» - 178 (99,44%) голосов, «против» - 0 (0%) голосов, воздержалось – 1 (0,56%) голосов.

Решение принято.

4. Принять отчет ревизионной комиссии СНТ «им. Мичурина» по итогам финансовой проверки хозяйственной деятельности за период 2019 года (отчет опубликован на официальном сайте [www.mihurina22.ru](http://www.mihurina22.ru) в разделе «Документы»).

Итоги голосования:

«за» - 178 (99,44%) голосов, «против» - 0 (0%) голосов, воздержалось – 1 (0,56%) голосов.

Решение принято.

5. Продлить на период 2020 год срок действия приходно-расходной сметы, утвержденной ранее решением общего собрания членов СНТ «им. Мичурина» от 30.03.2019 года (смета опубликована на официальном сайте [www.mihurina22.ru](http://www.mihurina22.ru) в разделе «Документы»).

Итоги голосования:

«за» - 178 (99,44%) голосов, «против» - 0 (0%) голосов, воздержалось – 1 (0,56%) голосов.

Решение принято.

6. Утвердить Положение об оплате труда работников, поощрении членов правления и ревизионной комиссии СНТ «им. Мичурина» (проект положения:



8. Кто за то, принять типовую форму Устава СНТ им.Мичурина

Проведено голосование

За: 150

Против: 2

Воздержалось: 6

9. Поступило заявление члена садоводства участок 8а Лапшова Ю.В. о выходе из состава правления по собственному желанию.

Кто за то, чтобы вывести из состава правления Лапшова Юрия Владимировича и других желающих выйти из состава Правления СНТ?

Проведено голосование.

За: 158

Против: 0

Воздержалось: 0

10. Поступило предложение от члена садоводства участок 81 - Лисиной Ларисы Владимировны, о включении в состав правления члена садоводства Денисова Валерия Алексеевича участок 325, зарекомендовавшего себя как примерного и ответственного члена садоводства с хорошими рекомендациями и отзывами соседей.

Кто за то, чтобы включить в состав Правления СНТ Денисова Валерия Алексеевича, уч 325.

Проведено голосование.

За: 149

Против: 2

Воздержалось: 7

11. Кто за то, чтобы приватизировать на юридическое лицо СНТ им.Мичурина дороги и земли общего пользования СНТ, а также земельные участки: сторожевой дом на 1-х воротах – с дальнейшим ремонтом и переводом в него правления; сторожевой дом на 2-хворотах и участок с Конторой – с дальнейшей продажей и использованием денежных средств от реализации данных участков на ремонт линии электропередач садоводства.

Проведено голосование.

За: 155

Против: 2

Воздержалось: 1

12. Кто за то, чтобы исключить из состава садоводства СНТ им.Мичурина земельный участок №232 в лице Мазалова Виталия Петровича с заключением Договора на пользование инфраструктурой садоводства?

Проведено голосование.

За: 158

Против: 0

Воздержалось: 0

4. Кто за то, чтобы : утвердить смету доходов и расходов на 2017г, штатное расписание, установить членские взносы за сотку на 2017г -740руб. до 01августа, с 01августа до 01 сентября- 800руб., с 01 сентября 850руб. отработка – 200руб.с участка, целевой взнос на отсыпку дорог- 200руб. с участка. Электроэнергия согласно тарифам выставленным энергоснабжающей организацией. Вновь вступающим в садоводство вступительный взнос – 4500руб, родственный перевод(перевод члена садоводства) участка – 500руб.

Проведено голосование.

За: 152

Против: 2

Воздержалось: 4

### **РЕШЕНИЕ** собрания садоводов СНТ им.Мичурина,

Рассмотрев и обсудив доклады правления и ревизионной комиссии собрание постановляет:

1. Работу правления признать удовлетворительной.
2. Представленный акт ревизионной комиссии утвердить.
3. Зорько Ю.Н.- Акт приема передачи (материальные ценности, документы)передать в правление СНТ
4. Задолженность с садоводов по электроэнергии и взносам взыскать., штрафные санкции наложить.
5. Шлагбаумы установить.

6. Оплату за расчистку снега в размере 1000 и 500 руб. утвердить.
7. Договор на оказание юридических услуг заключить.
8. Типовую форму устава представить на следующем собрании
9. Лалшова Ю.В. исключить из состава правления. Денисова В.А. ввести в состав правления.
10. Участки находящиеся в собственности садоводства приватизировать, правление отремонтировать, участки - контора и сторожевой дом выставить на продажу с дальнейшим вложением средств в ремонт линии электропередач.
11. Смету доходов и расходов на 2017г. и штатное расписание утвердить.
12. Установить членские взносы за сотку на 2017 г:
  - а) до 1 августа- 740 руб.
  - б) с августа по 1 сентября 800 руб.
  - в) с 1 сентября - 850 руб.
 Отработка- 200 руб с 1 сотки. Целевой взнос на отсыпку дорог - 200руб. с участка
13. Электроэнергия- согласно тарифам снабжающей организации.
14. Вновь вступающим в садоводство утвердить взнос-4500 руб., родственник перевод- 500 руб.
15. График подачи воды утвердить по прошлому году.
16. Обязать садоводов очистить земли общего пользования.

Председатель Правления СНТ им.Мичурина  В.В.Боженко  
 Председатель Собрания  А.И.Селетков  
 Секретарь Собрания  И.Н.Шигабутдинова  
 Счетная комиссия  Т.Н. Веприк  
 А.Н. Гаценбиллер

26.03.2017