







Условные обозначения

-  Границы застроенного земельного участка, требующие уточнения при межевании
-  Границы застроенного земельного участка, не подлежащие межеванию
-  Объект кап. строительства, существующий
-  Граница кадастрового квартала
-  Граница внесения изменений
-  Характерная точка границы

22:63:010642
:19
:19
:19

Л - 06424 - 2018 - ПМ

Проект по внесению изменений в проект межевания застроенной территории в границах кадастровых кварталов 22:63:010642, 22:63:010643, ограниченных улицей 42 Краснознаменной Бригады, Волгоградской, улицей Северо-Западной 2-ой и улицей Гранатовой в г. Ярославле (квартал 1047)

изм.	№ уч. лист	№ листа	№ подписи	дата
Руководитель	Зеленин			01.2019
Гл. спец.	Гусева			01.2019

заявитель: Санникова Ф.Р.
стадия: лист 3
лист ЛИСТОВ

План межевых границ
МУП "Архитектура"
г. Ярославля
М 1:500