









**Условные обозначения:**




-  существующее
-  ориентировочная граница разработки проекта
-  граница муниципальной образования
-  граница и номер кадастрового квартала, сведения о котором содержатся в Едином государственном кадастре недвижимости
-  красная линия с номером поворотной точки
-  красная линия подлежащая отмене
-  граница земельного участка согласно проекту межевания, утвержденного постановлением администрации города Барнаула от 20.04.2012 №1163
-  земельный участок с кадастровым номером, сведения о котором содержатся в едином государственном кадастре недвижимости

На чертеже изображен фрагмент территории, на которую разработан проект

МКУ-00010-2019-ПМ

Проект по внесению изменений в проект межевания застроенной территории в границах кадастрового квартала 22:61:041702, группы жилых домов по Змеиногоorskому тракту, 120 в поселке Садоводов городского округа - города Барнаула

**ОСНОВНАЯ ЧАСТЬ**

Должность	Фамилия И.О.	подпись	дата
Директор	Бобров А.А.		09.04.19
Зам. директ	Боженко С.А.		
Гл. спец.	Вакс М.Н.		

Разбивочный чертёж красных линий  
Масштаб 1:1000

стадия	лист	листов
ПМ	16	17

МКУ "Архитектура города Барнаула"