









Условные обозначения

-  Граница территории внесения изменений
 -  Граница кадастрового квартала
 -  Красные линии существующие
 -  Кадастровые участки
 -  Граница охранной зоны/зоны санитарной охраны инженерных сетей
 -  Объекты капитального строительства
 -  Характерная точка границы существующая / вновь образуемая
 -  Номер кадастрового квартала
- 22:63:050636
:ЗУ 1

А-06327-2018-ПМ			
Проект по внесению изменений в проект межевания застроенной территории в границах кадастровых кварталов 22:63:050636, 22:63:050622 группы жилых домов по улице Нагорной 6-й-просеуду Канатному в г.Барнауле			
изм.	№ уч	№ лист	№ подлпись
			12.2018
Руководитель	Зеленин	№	Дата
Гл. спец.	Гусева	12.2018	12.2018
Инженер	Королева	12.2018	12.2018
Заявитель: ПАО "МТС"		Стадия	Лист
		П	3
Чертеж межевания территории М 1:500		МУП "Архитектура" г. Барнаула	
Перечень координат характерных точек границ образуемого ЗУ			