





**Условные обозначения:**

-  граница территории разработки проекта межевания
-  граница кадастрового квартала
-  номер кадастрового квартала
-  красные линии утвержденные
-  существующий объект капитального строительства
-  земельный участок, сведения о котором содержатся в ЕГРН
-  красные линии утверждаемые
-  красные линии подлежащие отмене
-  кадастровый номер земельного участка
-  номер поворотной точки

МАСШТАБ 1:2000



МКУ-00003-2018-ПМ

Проект межевания  
части территории в границах кадастрового квартала 22:63:010621  
по адресу: улица Георгия Исакова, 213б в городе Барнауле

ОСНОВНАЯ ЧАСТЬ ПРОЕКТА  
МЕЖЕВАНИЯ ТЕРРИТОРИИ,  
ПОДЛЕЖАЩАЯ УТВЕРЖДЕНИЮ

изм.	№ уч	лист	№	подпись	дата
	Директор	Бугаков В.А.			06.2018
	Гл. спец.	Вайс М.Н.			06.2018

стадия	лист	листов
ПМ	11	12

Чертеж красных линий  
М 1:2000

МКУ "Архитектура  
города Барнаула"