






Условные обозначения:

 существующее
 планируемое
 красная линия с номером поворотной точки
 красная линия подлежащая отмене
 проезжая часть улицы

- на чертеже изображён фрагмент территории на которую разработан проект - каталог координат поворотных точек красных линий представлен на листе 8

<p>МКУ-00027-2019-ПГ, ПМ</p> <p>Проект планировки и проект межевания территории в границах кадастрового квартала 22:63:030219, в районе улицы Черничной, между земельными участками по адресам: улица Черничная,90, улица Декоративная,51г в городе Барнауле</p>		<p>МКУ "Архитектура города Барнаула"</p>		
<p>ОСНОВНАЯ ЧАСТЬ</p>		<p>стадия</p>	<p>лист</p>	<p>листов</p>
<p>Должность</p>	<p>Фамилия И.О.</p>	<p>подпись</p>	<p>дата</p>	
<p>Директор</p>	<p>Бобров А.А.</p>	<p><i>[Signature]</i></p>	<p>22.10.2019</p>	
<p>Зам директ</p>	<p>Божено С.А.</p>	<p><i>[Signature]</i></p>	<p>08.10.2019</p>	
<p>Гл. спец.</p>	<p>Вайс М.Н.</p>	<p><i>[Signature]</i></p>	<p>09.10.2019</p>	
<p>Разбивочный чертёж красных линий</p>		<p>ПП, ПМ</p>	<p>14</p>	<p>15</p>
<p>Масштаб 1:1000</p>				