





Условные обозначения:

- ориентировочная граница территории разработки проекта
- граница и номер кадастрового квартала, сведения о котором содержатся в Едином государственном реестре недвижимости
- красная линия
- граница и номер земельного участка, сведения о котором содержатся в Едином государственном реестре недвижимости
- граница охранный зоны инженерных сетей, сведения о которой содержатся в Едином государственном реестре недвижимости
- граница санитарно-защитной зоны, сведения о которой содержатся в Едином государственном реестре недвижимости
- существующий объект
- проезд к проектируемой территории
- рассматриваемая территория находится в четвёртой подзоне приаэродромной территории аэродрома гражданской авиации Барнаул (Михайловка).



						МКУ-00154-2022-ПМ			
						Проект по внесению изменений в проект межевания, застроенной территории в границах кадастровых кварталов 22:63:020434, 22:63:020433, 22:63:020426, ограниченных улицей П.С. Кулагина, улицей Маяковского и улицей Декабристов в г.Барнауле (квартал 1055)			
Должность	Фамилия И.О.	подпись	дата			МАТЕРИАЛЫ ПО ОБОСНОВАНИЮ	стадия	лист	листов
И.о. директ	Боженко С.А.		10.10.2025				ПМ	6	9
Гл.спец.	Вайс М.Н.		10.10.2025						
Гл.спец.	Павленко Е.Г.		10.10.2025						
						Ситуационная схема. Схема с границами зон с особыми условиями использования территории.	Масштаб 1:1000		
							МКУ "Архитектура города Барнаула"		

Должность	Фамилия И.О.	подпись	дата
И.о. директ	Боженко С.А.		10.2022
Гл.спец.	Вайс М.Н.		10.2022
Гл.спец.	Павленко Е.Г.		10.2022

Ситуационная схема. Схема с границами зон с особыми условиями использования территории.