










Условные обозначения

-  Граница территории внесения изменений
-  Красные линии
-  Граница кадастрового квартала
-  Границы земельных участков не подлежащих межеванию
-  Границы земельных участков, утвержденные проектом межевания 17/22:63:020328 - ПМ
-  Граница застроенного земельного участка, уточненного межеванием
-  Здание с кадастровым № 22:63:020328:670:19
-  Номер кадастрового участка 22:63:030319
-  Номер кадастрового квартала

A-00489-2017-ПМ		Проект по внесению изменений в проект межевания застроенной территории в границах кадастрового квартала 22:63:020328, ограниченного улицей Тимуровской, улицей Эмилли Алексеевой, улицей Смирнова в городе Барнаул (квартал 949А)			
изм.	№ уч	лист	№	подпись	дата
Руководитель	Зеленин	Гусева	Макарейкина		01.2017
Гл. спец.	Гусева				01.2017
Инженер	Макарейкина				01.2017
Заявитель: Производственный кооператив "ТЕРМИНАЛ"			стадия	лист	листов
План межевых границ М 1:1000			П	3	
МУП "Архитектура" г. Барнаул					