

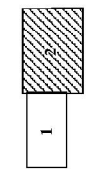
Проект по внесению изменений в проект планировки и проект межевания территории для строительства линейного объекта местного значения: "Газопроводная ст. Полумино Центрального района г. Барнаула Алтайского края"

Имя	Кол.уч.	Лист	Масштаб	Полн.	Дата
Гласковский Е.И.	04	19			04.19
Павлов А.И.	04	19			04.19
Рябкобай Таруш Н.В.	04	19			04.19

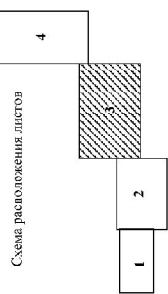
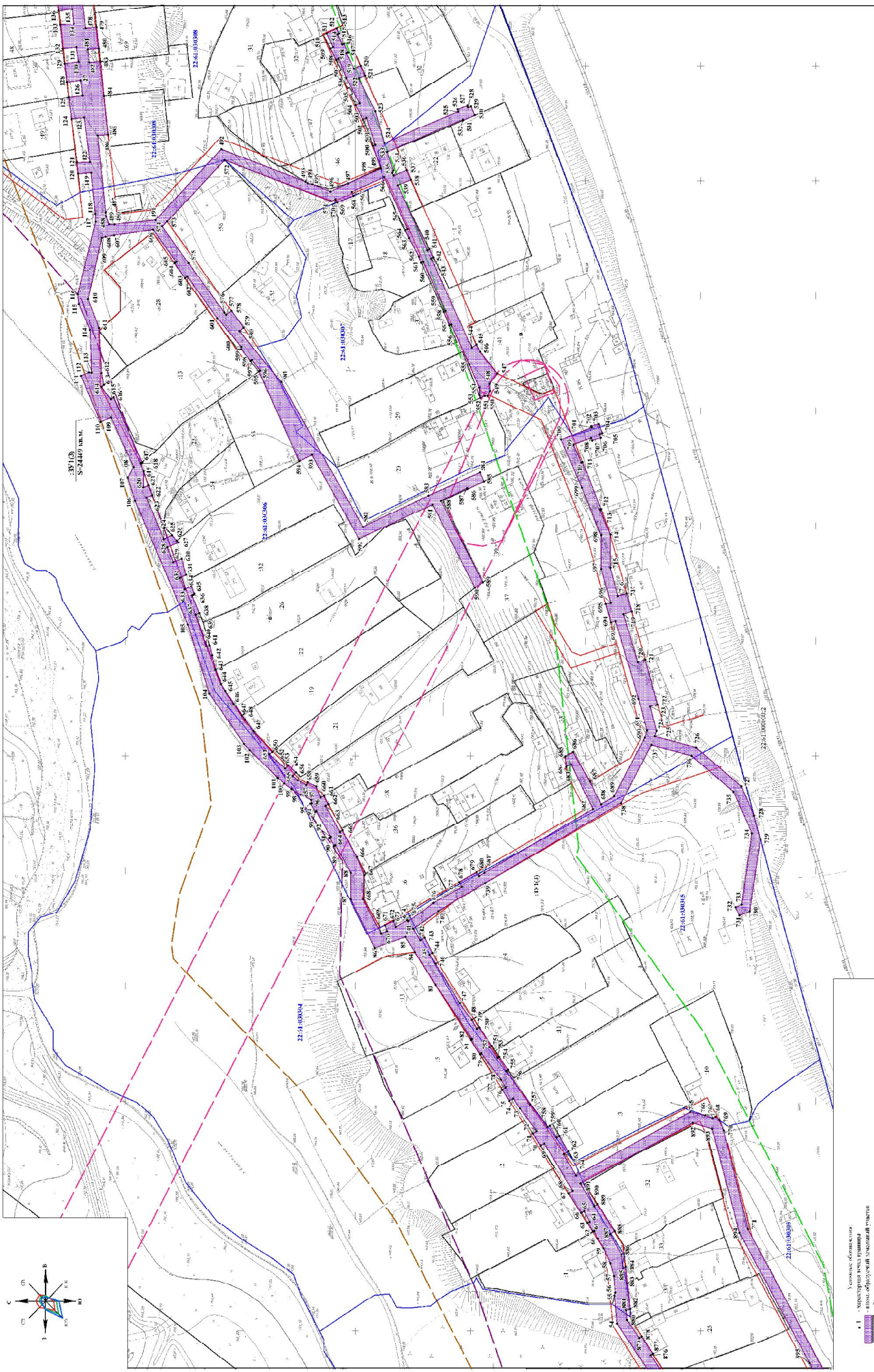
Черная, выполненная периллами
Листов № 1, 1999

МуП
"Землеустройство и геодезия"
г. Барнаул

Схема расположения листов



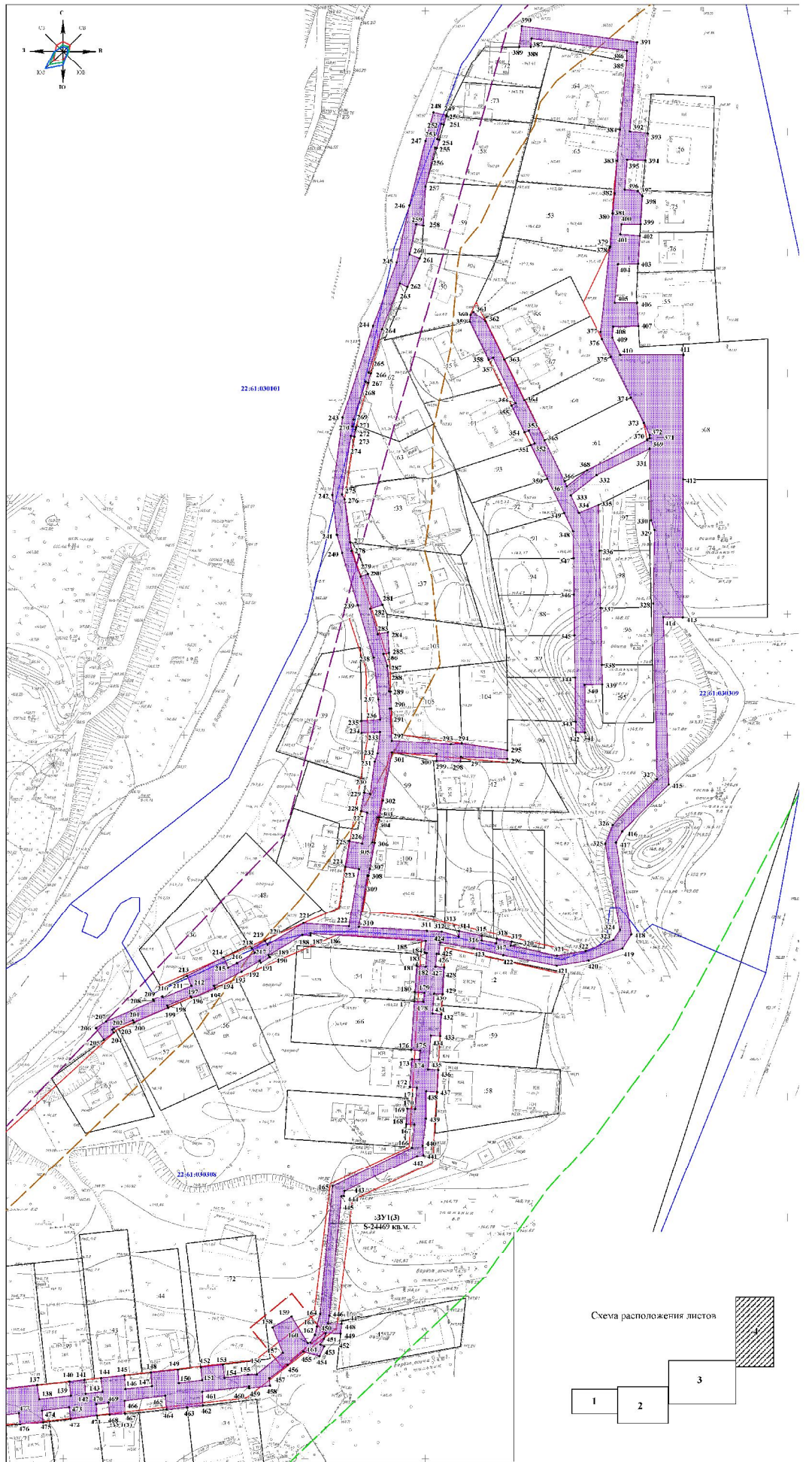
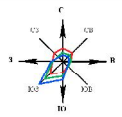
- Условные обозначения:
- 1 - территория газопровода
 - 2 - линия, образующая зеленую зону
 - 3 - граница газопровода
 - 4 - граница газопровода
 - 5 - граница газопровода
 - 6 - граница газопровода
 - 7 - граница газопровода
 - 8 - граница газопровода
 - 9 - граница газопровода
 - 10 - граница газопровода
 - 11 - граница газопровода
 - 12 - граница газопровода
 - 13 - граница газопровода
 - 14 - граница газопровода
 - 15 - граница газопровода
 - 16 - граница газопровода
 - 17 - граница газопровода
 - 18 - граница газопровода
 - 19 - граница газопровода
 - 20 - граница газопровода
 - 21 - граница газопровода
 - 22 - граница газопровода
 - 23 - граница газопровода
 - 24 - граница газопровода
 - 25 - граница газопровода
 - 26 - граница газопровода
 - 27 - граница газопровода
 - 28 - граница газопровода
 - 29 - граница газопровода
 - 30 - граница газопровода
 - 31 - граница газопровода
 - 32 - граница газопровода
 - 33 - граница газопровода
 - 34 - граница газопровода
 - 35 - граница газопровода
 - 36 - граница газопровода
 - 37 - граница газопровода
 - 38 - граница газопровода
 - 39 - граница газопровода
 - 40 - граница газопровода
 - 41 - граница газопровода
 - 42 - граница газопровода
 - 43 - граница газопровода
 - 44 - граница газопровода
 - 45 - граница газопровода
 - 46 - граница газопровода
 - 47 - граница газопровода
 - 48 - граница газопровода
 - 49 - граница газопровода
 - 50 - граница газопровода
 - 51 - граница газопровода
 - 52 - граница газопровода
 - 53 - граница газопровода
 - 54 - граница газопровода
 - 55 - граница газопровода
 - 56 - граница газопровода
 - 57 - граница газопровода
 - 58 - граница газопровода
 - 59 - граница газопровода
 - 60 - граница газопровода
 - 61 - граница газопровода
 - 62 - граница газопровода
 - 63 - граница газопровода
 - 64 - граница газопровода
 - 65 - граница газопровода
 - 66 - граница газопровода
 - 67 - граница газопровода
 - 68 - граница газопровода
 - 69 - граница газопровода
 - 70 - граница газопровода
 - 71 - граница газопровода
 - 72 - граница газопровода
 - 73 - граница газопровода
 - 74 - граница газопровода
 - 75 - граница газопровода
 - 76 - граница газопровода
 - 77 - граница газопровода
 - 78 - граница газопровода
 - 79 - граница газопровода
 - 80 - граница газопровода
 - 81 - граница газопровода
 - 82 - граница газопровода
 - 83 - граница газопровода
 - 84 - граница газопровода
 - 85 - граница газопровода
 - 86 - граница газопровода
 - 87 - граница газопровода
 - 88 - граница газопровода
 - 89 - граница газопровода
 - 90 - граница газопровода
 - 91 - граница газопровода
 - 92 - граница газопровода
 - 93 - граница газопровода
 - 94 - граница газопровода
 - 95 - граница газопровода
 - 96 - граница газопровода
 - 97 - граница газопровода
 - 98 - граница газопровода
 - 99 - граница газопровода
 - 100 - граница газопровода



- Условные обозначения:
- 1 - характерная точка планировки
 - 2 - линия обременения земельного участка
 - 3 - граница земельного участка
 - 4 - граница земельного участка
 - 5 - граница земельного участка
 - 6 - граница земельного участка
 - 7 - граница земельного участка
 - 8 - граница земельного участка
 - 9 - граница земельного участка
 - 10 - граница земельного участка
 - 11 - граница земельного участка
 - 12 - граница земельного участка
 - 13 - граница земельного участка
 - 14 - граница земельного участка
 - 15 - граница земельного участка
 - 16 - граница земельного участка
 - 17 - граница земельного участка
 - 18 - граница земельного участка
 - 19 - граница земельного участка
 - 20 - граница земельного участка
 - 21 - граница земельного участка
 - 22 - граница земельного участка
 - 23 - граница земельного участка
 - 24 - граница земельного участка
 - 25 - граница земельного участка
 - 26 - граница земельного участка
 - 27 - граница земельного участка
 - 28 - граница земельного участка
 - 29 - граница земельного участка
 - 30 - граница земельного участка
 - 31 - граница земельного участка
 - 32 - граница земельного участка
 - 33 - граница земельного участка
 - 34 - граница земельного участка
 - 35 - граница земельного участка
 - 36 - граница земельного участка
 - 37 - граница земельного участка
 - 38 - граница земельного участка
 - 39 - граница земельного участка
 - 40 - граница земельного участка
 - 41 - граница земельного участка
 - 42 - граница земельного участка
 - 43 - граница земельного участка
 - 44 - граница земельного участка
 - 45 - граница земельного участка
 - 46 - граница земельного участка
 - 47 - граница земельного участка
 - 48 - граница земельного участка
 - 49 - граница земельного участка
 - 50 - граница земельного участка
 - 51 - граница земельного участка
 - 52 - граница земельного участка
 - 53 - граница земельного участка
 - 54 - граница земельного участка
 - 55 - граница земельного участка
 - 56 - граница земельного участка
 - 57 - граница земельного участка
 - 58 - граница земельного участка
 - 59 - граница земельного участка
 - 60 - граница земельного участка
 - 61 - граница земельного участка
 - 62 - граница земельного участка
 - 63 - граница земельного участка
 - 64 - граница земельного участка
 - 65 - граница земельного участка
 - 66 - граница земельного участка
 - 67 - граница земельного участка
 - 68 - граница земельного участка
 - 69 - граница земельного участка
 - 70 - граница земельного участка
 - 71 - граница земельного участка
 - 72 - граница земельного участка
 - 73 - граница земельного участка
 - 74 - граница земельного участка
 - 75 - граница земельного участка
 - 76 - граница земельного участка
 - 77 - граница земельного участка
 - 78 - граница земельного участка
 - 79 - граница земельного участка
 - 80 - граница земельного участка
 - 81 - граница земельного участка
 - 82 - граница земельного участка
 - 83 - граница земельного участка
 - 84 - граница земельного участка
 - 85 - граница земельного участка
 - 86 - граница земельного участка
 - 87 - граница земельного участка
 - 88 - граница земельного участка
 - 89 - граница земельного участка
 - 90 - граница земельного участка
 - 91 - граница земельного участка
 - 92 - граница земельного участка
 - 93 - граница земельного участка
 - 94 - граница земельного участка
 - 95 - граница земельного участка
 - 96 - граница земельного участка
 - 97 - граница земельного участка
 - 98 - граница земельного участка
 - 99 - граница земельного участка
 - 100 - граница земельного участка

Проект по выделению помещений в проект планировки и генеральный план территории для строительства жилого объекта местного значения "Госзадание ст. Поступило Центрального района г. Барнаула Алтайского края"

Изм.	Кол.уч.	Лист	Датум	Испол.	Дата
		Генеральный план	04.19		
		Лист 3/03	04.19		
		Разработка	04.19		
Итого выделенных помещений: МПП					
Метраж: 1.1600					
"Заказчик: Министерство и г. Барнаул"					



Имя, Фамилия, Подпись, Дата, Вид документа

- Условные обозначения:
- 1 - характерная точка граница
 - - новый образованный земельный участок
 - - обремененная часть земельного участка
 - - земельный участок, подлежащий установлению сервитута
 - - земельный участок, право владения которым не установлено
 - - кадастровый номер земельного участка
 - - номер кадастрового квартала
 - граница кадастрового квартала
 - красная линия
 - граница зон с особыми условиями использования территории, в том числе:
 - охранная зона газопровода высокого давления до 110 кВ и вверховая линия (22.01.2.49)
 - граница охранной зоны газопровода
 - зона затопления
 - неводоопасная зона
 - зона санитарной охраны Г. И. Н. и объектов водоснабжения
 - граница прибрежной защитной полосы
 - охранный водоохранный пояс (Г.И.Н. и П.И.С.)
 - 30/1 - обозначение вновь образуемого земельного участка
 - 52/0/0/1 - обозначение обремененной части земельного участка в кадастровом квартале

Имя, Фамилия	Лист	Дата
Гл. специалист Егина Л.Н.	04.19	
Нач. ОК/З Хамцова Л.Н.	04.19	
Разработчик Гурбу Н.В.	04.19	

Проект по внесению изменений в проект планировки и проект межевания территории для строительства линейного объекта местного значения: "Газопровод ст. Ползуново Центрального района г. Барнаула Алтайского края"		
Статья	Лист	Листов
ЦМТ	4	12
МУП "Эксплуатация и геология" г. Барнаул		

Число экземпляров: 3 (три)
Масштаб: 1:3000