









Условные обозначения

-  Граница территории внесения изменений
-  Граница кадастрового квартала
-  Красные линии
-  Кадастровые участки
-  Объекты капитального строительства
-  Характерная точка границы существующих/вновь образованных

22-63:010638  
:ЗУ 1




А-06021-2018-ПМ

Проект по внесению изменений в проект межевания застроенной территории в границах кадастровых кварталов 22-63:010635, 22-63:010638, ограниченных улицей Малахова, улицей Антона Петрова, улицей Советской Армии, улицей 42 Краснознаменной бригады и улицей Волгодонской в г. Барнауле (квартал 1048)

Заявитель:  
Четвертакова И.И.

Чертеж межевания территории  
М 1:500

МУП "Архитектура"  
г. Барнаула

Изм.	№ уч. изм.	№ лист	№ подписи	дата
		Зеленин		12.2018
		Гусева		12.2018
		Королева		12.2018

стадия лист листов

П 3