




- | | | |
|--------------|--|--|
| | | ориентировочная граница территории разработки проекта |
| планируемое | | граница и номер кадастрового квартала, сведения о котором содержатся в Едином государственном реестре недвижимости |
| существующее | | красная линия |
| | | граница и номер земельного участка, сведения о котором содержатся в Едином государственном реестре недвижимости |
| | | объект капитального строительства |

A diagram of a rectangle with vertices labeled 1 (top-left), 2 (top-right), 3 (bottom-right), and 4 (bottom-left). Inside the rectangle, the expression $:3Y1(1)$ is written.

						МКУ-00051-2022-ПМ			
						Проект по внесению изменений в проект планировки и проект межевания территории посёлка Казённая Заимка городского округа - города Барнаула Алтайского края			
Должность	Фамилия И.О.	подпись	дата						
И.о. директ	Боженко С.А.		2022			ОСНОВНАЯ ЧАСТЬ	стадия	лист	листов
Гл. спец.	Вайс М.Н.		2022				ПМ	13	13
Гл. спец.	Кулаковская З.А.		2022						
						Чертёж межевания территории	Масштаб 1:500		
							МКУ "Архитектура города Барнаула"		