




**Условные обозначения:**


 участок для строительства кольцевого водопровода по пр.Ленина, ул.Пионеров, ул.Сизова, пр.Комсомольский, ул.Цеховая в г.Барнауле, утвержденный Постановлением Администрации города Барнаула №1629 от 31.07.2014г.

 измененная часть участка для строительства кольцевого водопровода по пр.Ленина, ул.Пионеров, ул.Сизова, пр.Комсомольский, ул.Цеховая в г.Барнауле

 часть участка для строительства кольцевого водопровода по пр.Ленина, ул.Пионеров, ул.Сизова, пр.Комсомольский, ул.Цеховая в г.Барнауле, прекращающая существование

 земельный участок, прошедший кадастровый учет

 22:63-000000:1 кадастровый номер земельного участка

 22:63:020538 номер кадастрового квартала

 граница кадастрового квартала

 красная линия

 санитарно-защитная зона

 граница охранной зоны ЛЭП

 граница охранной зоны тепловой сети

**Проект планировки и межевания территории**

| Изм. | Кол.уч. | Лист | Медок. | Подп. | Дата |
|------|---------|------|--------|-------|------|
|      |         |      |        |       |      |

Г.инженер Егина Л.Н. *[Signature]*

Нач.ОКиз Хамитова Л.Н. *[Signature]*

Разработал Гарбуз Н.В. *[Signature]*

Стадия Лист Листов

II 4 5

Чертеж межевых границ (Лист 2)  
Масштаб 1:2000  
МУП "Землеустройство и геодезия" г.Барнаула

Взам.инв.№

Подп. и дата

Инв.№подл.