




### Условные обозначения:

- — — — — ориентировочная граница территории разработки Проекта
- — — — — граница населённого пункта согласно Генеральному плану
- — — — — граница и номер кадастрового квартала, сведения о котором содержатся в Едином государственном реестре недвижимости
- — — — — красная линия
- 22:61:011278:23 граница и номер земельного участка, сведения о котором содержатся в Едином государственном реестре недвижимости
- - - - - граница охранной зоны инженерных сетей, сведения о которой содержатся в Едином государственном реестре недвижимости
- :3У269 граница и номер земельного участка, разработанная ранее утвержденным проектом межевания шифр: А-16.830-17 ПМТ.ОЧП
- проезжая часть дороги

Согласно положениям Генерального плана на участке проектирования:

- особо охраняемые природные территории местного и регионального значения не выявлены;
- территории объектов культурного наследия не выявлены.

Рассматриваемый участок находится: в третьей, четвёртой, пятой и шестой подзонах приаэродромной территории аэродрома гражданской авиации Барнаул (Михайловка); частично в охранной зоне инженерных коммуникаций

						МКУ-00081-2023 ПМ		
						Проект по внесению изменений в проект планировки и проект межевания территории посёлка Казённая Заимка городского округа - города Барнаула Алтайского края		
Должность	Фамилия И.О.	подпись	дата	МАТЕРИАЛЫ ПО ОБОСНОВАНИЮ	стадия	лист	листов	
И.о. директ	Боженко С.А.		28.12.2023		ПМ	7	8	
Гл.спец.	Вайс М.Н.		28.12.2023					
Гл.спец.	Кулаковская З.А.		28.12.2023					
				Ситуационная схема. Схема границ зон с особыми условиями использования территории	Масштаб 1:1000			
					МКУ "Архитектура города Барнаула"			