










Условные обозначения

-  Границы застроенного земельного участка
-  Уточненные при межевании
-  Границы застроенного земельного участка не подпадающие под кадастровый учет
-  Объект кап. строительства, существующий
-  Красные линии существующие
-  Граница внесения изменений
-  Граница охранной зоны, зоны санитарной охраны инженерных сетей

22-63-010613 Номер кадастрового квартала
 0.84 Номер кадастрового участка
 • Характерная точка границы



А - 06568 - 2017 ПМ

Проект по внесению изменений в проект межевания застроенной территории городского округа - города Барнаула Алтайского края в границах кадастрового квартала 22-63-010613, ограниченного ул.Малахова, ул.Юришица,ул.Георгия Исакова, ул.42-й Краснознаменной бригады

заявитель	Шкуркин Г.В.	лист	лист
		II	3

План межевых границ М.1:500

МУП "Архитектура"
г. Барнаул

№ уч. лист	№	подпись	дата
Руководитель	Зеленин		10.2017
Г. спец.	Гусова		10.2017