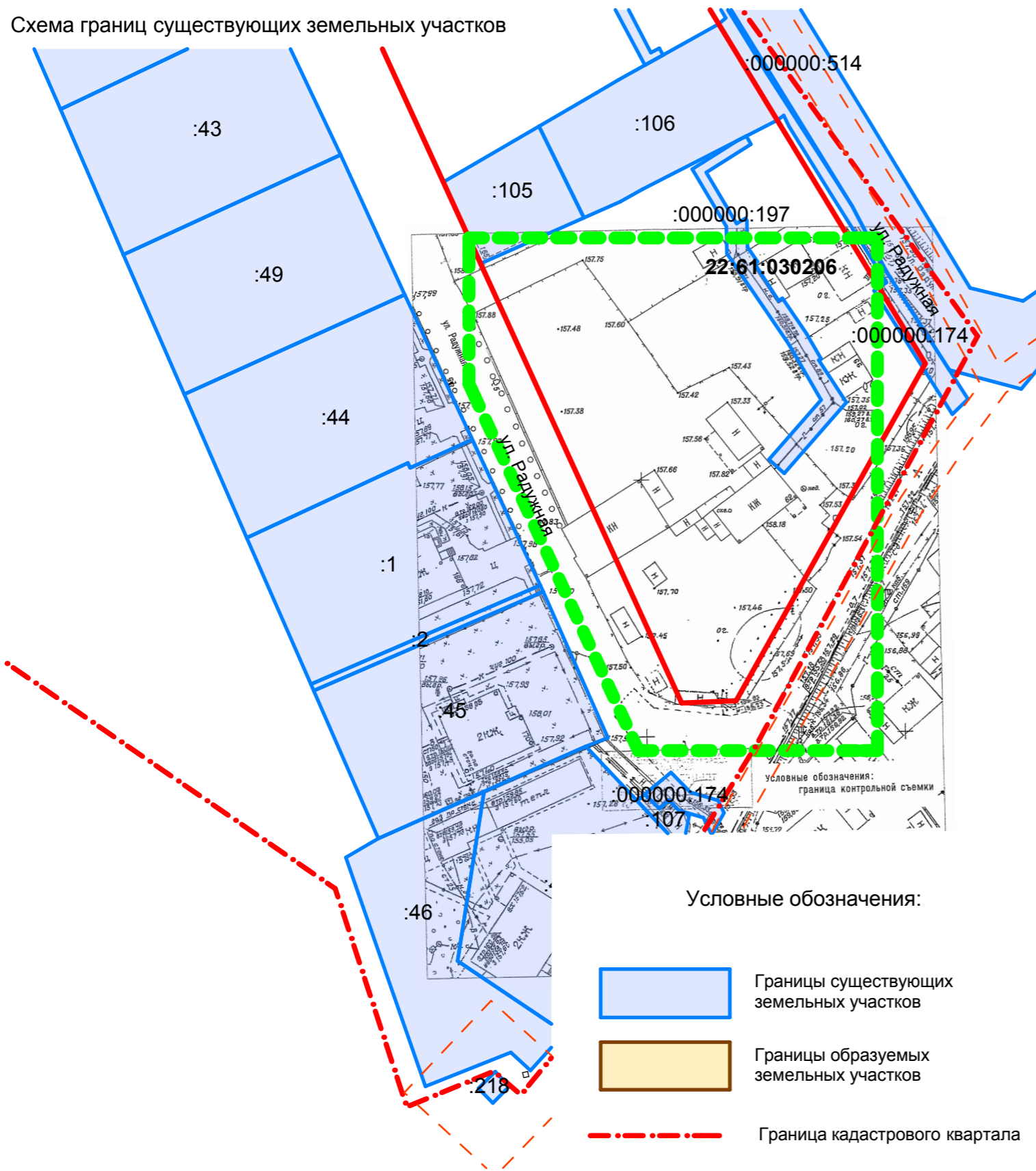








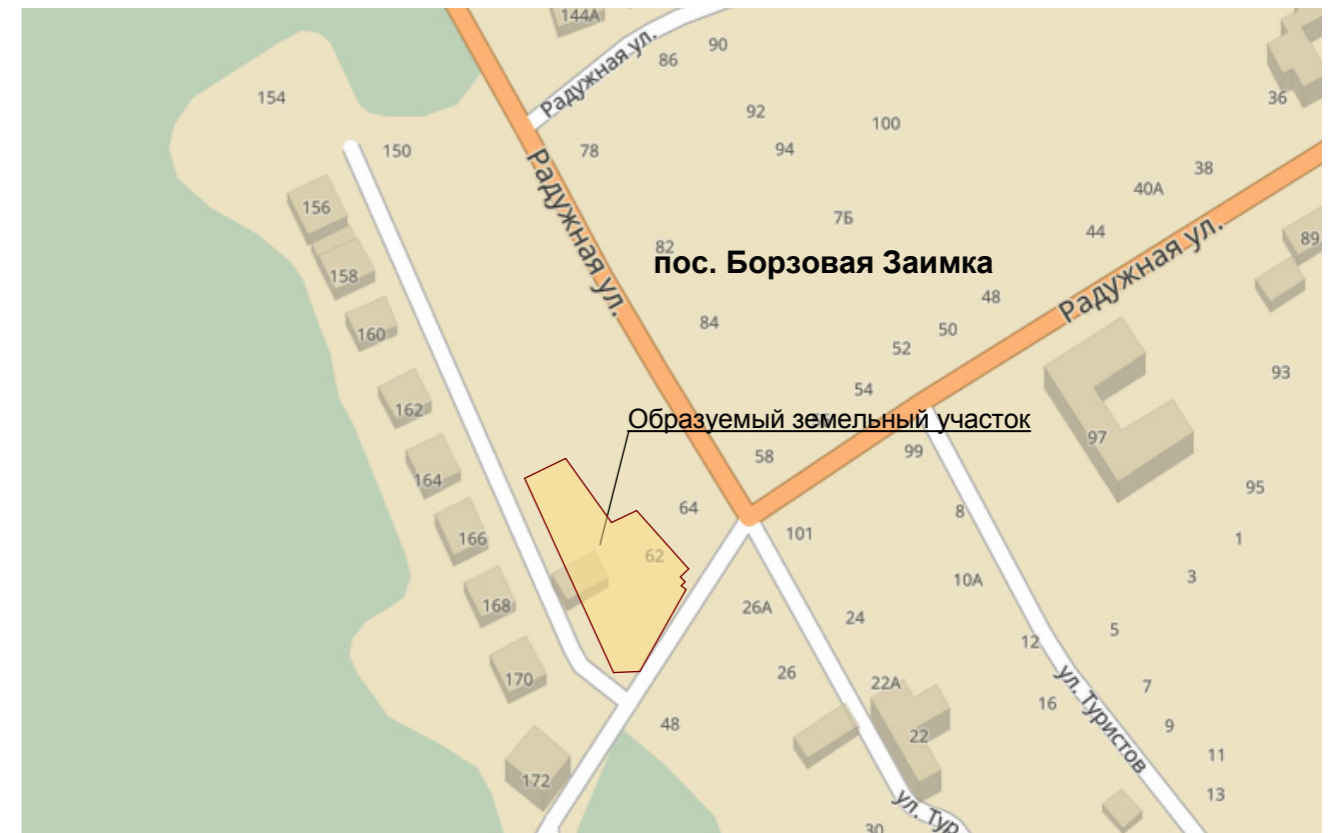
Схема границ существующих земельных участков



Условные обозначения:


-  Границы существующих земельных участков
-  Границы образуемых земельных участков
-  Граница кадастрового квартала
-  Красная линия
-  Границы зон с особыми условиями использования территории
-  Граница территории разработки проекта межевания
- 22:61:030206**
:27 Кадастровый номер квартала / земельного участка

Ситуационный план



Согласно положениям Генерального плана городского округа - города Барнаула Алтайского края на участке проектирования:

- особо охраняемые природные территории местного и регионального значения отсутствуют;
- памятники истории и культуры федерального и регионального значения отсутствуют;
- участок расположен в зоне санитарной охраны II и III поясов источников питьевого водоснабжения.

						Б.Р.62-2017-ПМ			
						Проект межевания части территории в границах кадастрового квартала 22:61:030206 по адресу: ул. Радужная, 62 в пос. Борзовая Заимка г. Барнаула			
ИЗМ.	КОЛ.УЧ	ЛИСТ	Н ДОК.	ПОДПИСЬ	ДАТА	Материалы по обоснованию	СТАДИЯ	ЛИСТ	ЛИСТОВ
							П	1	2
						Ситуационный план Опорный план М1:1000	ООО "Альфа-Проект" г. Барнаул		