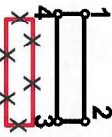





Условные обозначения:

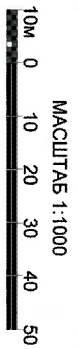
- 

 планируемое
 ориентировочная граница разработки проекта планировки
 - 

 существующее
 граница и номер кадастрового квартала
 - 

 красная линия с номером поворотной точки
 - 

 красная линия подлежащая отмене
- граница и кадастровый номер земельного участка, сведения о котором содержатся в Государственном кадастре недвижимости



Должность	Фамилия И.О.	Подпись	Дата
Директор	Семенов А.А.		15.03.2019
Сем. директор	Семенов А.А.		15.03.2019
Топограф	Завис М.П.		15.03.2019
Корректировка красных линий			
Разбивочный чертёж			
стандарт	лист	листов	
ГМ	12	13	
МКУ "Архитектура города Барнаула"			

МКУ-00006-2019-ГМ

Проект межевания части территории в границах кадастрового квартала 22:61:010807 по адресу: улица им. В. В. Локвлева, 6 в посёлке Научный Городок города Барнаула