Концессионное соглашение
в отношении систем и объектов
водоснабжения и водоотведения
Ленинского района города Барнаула

г. Барнаул

30.12.2022
(дата заключения)

Муниципальное образование городской округ – город Барнаул Алтайского края, от имени которого выступает администрация города Барнаула в лице главы города Барнаула Франка Вячеслава Генриховича, действующего на основании Устава городского округа – города Барнаул Алтайского края, именуемое в дальнейшем «Концедент», с одной стороны,

общество с ограниченной ответственностью «БАРНАУЛЬСКИЙ ВОДОКАНАЛ» в лице генерального директора Полюго Андрея Сергеевича, действующего на основании Устава, именуемое в дальнейшем «Концессионер», с другой стороны, совместно именуемые в дальнейшем «Стороны»,

а также субъект Российской Федерации – Алтайский край в лице Губернатора Алтайского края Томенко Виктора Петровича, действующего на основании Устава (Основного закона) Алтайского края, именуемый в дальнейшем «Третья сторона» с третьей стороны,

в соответствии с решением Концедента – постановлением администрации города Барнаула «О заключении концессионного соглашения» от 27.12.2022 № 2048 заключили настоящее концессионное соглашение (далее – «Соглашение») о нижеследующем:

I. Предмет Соглашения

1.1. Концессионер обязуется за свой счёт и (или) за счет привлеченных средств в порядке, в сроки и на условиях, установленных настоящим Соглашением:

проектировать, создавать путём строительства, реконструировать, вводить в эксплуатацию в объёме, согласованном Концедентом и Концессионером в Разделе № 3 Приложения к настоящему Соглашению, и использовать (эксплуатировать) недвижимое и технологически связанное с ним движимое имущество – объекты водоснабжения и водоотведения, состав и описание которого приведены в разделе II Соглашения (далее – «Объект Соглашения»), право собственности на которое принадлежит или будет принадлежать Концеденту, осуществлять холодное водоснабжение питьевой водой, транспортировку холодной воды, забор воды и водоподготовку, подключение к централизованной системе холодного водоснабжения, подвоз воды в случаях, предусмотренных законодательством Российской Федерации в сфере водоснабжения и водоотведения, водоотведение, включая прием сточных вод, транспортировку сточных вод, подключение к централизованной системе водоотведения с использованием Объекта Соглашения, а Концедент обязуется предоставить Концессионеру на срок, установленный настоящим Соглашением,

права владения и пользования Объектом Соглашения для осуществления указанной деятельности.

Сторонами под «реконструкцией Объекта Соглашения» понимаются мероприятия по его переустройству на основе внедрения новых технологий, механизации и автоматизации производства, модернизации и замены морально устаревшего и физически изношенного оборудования новым более производительным оборудованием, изменению технологического или функционального назначения Объекта Соглашения или его отдельных частей, иные мероприятия по улучшению характеристик и эксплуатационных свойств Объекта Соглашения.

II. Объект Соглашения

2.1. Объектом Соглашения являются объекты водоснабжения и водоотведения – муниципальное имущество муниципального образования городского округа – города Барнаула Алтайского края, предназначенные для осуществления деятельности, указанной в пункте 1.1 настоящего Соглашения, и подлежащие созданию и реконструкции в объеме, указанном в Разделе № 3 Приложения к настоящему Соглашению.

2.2. Сведения о составе, описании Объекта Соглашения, предназначенного для осуществления деятельности, указанной в пункте 1.1 настоящего Соглашения, в том числе о техническом состоянии, сроке службы и иных технико-экономических показателях передаваемого имущества приведены в Разделах №№ 1, 6 Приложения к настоящему Соглашению.

2.3. Объект Соглашения принадлежит Концеденту на праве собственности. Перечень документов (с указанием наименования и реквизитов), удостоверяющих право собственности Концедента на Объект Соглашения, приведён в Разделе № 2 Приложения к настоящему Соглашению.

2.4. Концедент гарантирует, что на момент заключения настоящего Соглашения Объект Соглашения свободен от прав третьих лиц и иных ограничений прав собственности Концедента на указанный Объект.

2.5. Объекты имущества в составе Объекта Соглашения подлежат списанию в порядке, утвержденном комитетом по управлению муниципальной собственностью города Барнаула, в случаях, когда восстановление их невозможно или экономически нецелесообразно вследствие физического и (или) морального износа, а также их выбытия в связи с хищением, уничтожением, в результате аварий, стихийных бедствий и иных чрезвычайных ситуаций.

Для принятия Концедентом распоряжения о списании объектов имущества в составе Объекта Соглашения Концессионер направляет Концеденту следующие документы:

1. Письменное обращение о необходимости списания с баланса объектов имущества в составе Объекта Соглашения с указанием причины списания.

2. Перечень объектов имущества в составе Объекта Соглашения, подлежащего списанию, с указанием наименования, марки, учетного номера,

инвентарного номера, года ввода в эксплуатацию, первоначальной и остаточной стоимости.

3. Заключение специализированной организации (эксперта), осуществляющей ремонт, техническое обслуживание, экспертизу технического состояния объектов имущества в составе Объекта Соглашения, о непригодности данного имущества для дальнейшего использования по причине физического или морального износа с приложением цветных фотографий списываемого имущества.

4. Документы, подтверждающие право специализированной организации (эксперта) на решение вопроса о дальнейшем использовании либо неиспользовании объектов имущества в составе Объекта Соглашения, выписку из ЕГРЮЛ.

Материальные ценности, полученные в результате демонтажа имущества и пригодные для дальнейшего использования, приходуются Концессионером на соответствующие счета бухгалтерского учета. Полученные в результате демонтажа и непригодные для дальнейшего использования материальные ценности реализуются Концессионером, в том числе в качестве вторичного сырья.

Денежные средства, полученные Концессионером от продажи (реализации) демонтируемых частей списанного имущества, подлежат перечислению Концеденту.

Концессионер осуществляет регистрацию прекращения права собственности на недвижимое имущество в установленном порядке и направляет соответствующий документ Концеденту.

III. Порядок передачи Концедентом Концессионеру объектов имущества

3.1. Концедент обязуется передать Концессионеру, а Концессионер обязуется принять Объект Соглашения, а также права владения и пользования указанным Объектом в срок, установленный в пункте 3.8 настоящего Соглашения.

3.2. Объект Соглашения передаётся Концедентом Концессионеру по подписываемому Концедентом и Концессионером Акту приема-передачи, содержащим сведения о составе имущества, техническом состоянии, балансовой и остаточной стоимости передаваемого имущества (Раздел №6 Приложения к настоящему Соглашению), являющийся неотъемлемой частью настоящего Соглашения.

3.3. Концедент передает Концессионеру по перечню согласно Разделу № 2 Приложения к настоящему Соглашению документы, относящиеся к передаваемому Объекту Соглашения, необходимые для исполнения настоящего Соглашения, одновременно с передачей соответствующего Объекта.

В случае выявления Концессионером необходимости передачи иных документов, относящихся к Объекту Соглашения и имеющихся у Концедента,

необходимых Концессионеру для исполнения его обязанностей по настоящему Соглашению, но не переданных Концедентом в сроки, указанные в настоящем Соглашении, указанные документы должны быть переданы Концедентом не позднее 30 (тридцати) дней с даты получения соответствующего запроса Концессионера.

3.4. Государственная регистрация прав владения и пользования Концессионера на зарегистрированное недвижимое имущество в составе Объекта Соглашения в качестве обременения права собственности Концедента осуществляется силами и за счёт Концедента в порядке и сроки, установленные действующим законодательством.

3.5. В случае, если в течение срока реализации настоящего Соглашения выявлены технологически связанные с централизованными системами холодного водоснабжения и (или) водоотведения, отдельными объектами таких систем бесхозяйные объекты централизованных систем холодного водоснабжения и (или) водоотведения, являющиеся частью относящихся к Объекту Соглашения систем водоснабжения и (или) водоотведения, допускается передача Концедентом Концессионеру без проведения торгов путем изменения условий настоящего Соглашения прав владения и (или) пользования такими бесхозяйными объектами, приобретаемыми в собственность Концедента в порядке, предусмотренном Гражданским кодексом Российской Федерации. В указанном случае не допускаются уменьшение расходов Концессионера на создание и (или) реконструкцию Объекта Соглашения, установленного в настоящем Соглашении, увеличение объема расходов, финансируемых за счет средств Концедента, на использование (эксплуатацию) Объекта Соглашения на каждый год срока действия настоящего Соглашения, ухудшение плановых значений показателей надежности, качества, энергетической эффективности объектов централизованных систем холодного водоснабжения и (или) водоотведения. При этом передача указанных объектов не должна приводить к недопущению, ограничению, устранению конкуренции.

3.6. Обязанность Концедента по передаче Объекта Соглашения, в том числе прав владения и пользования недвижимым имуществом, а обязанность Концессионера по принятию указанного Объекта считается исполненной после подписания Концедентом и Концессионером акта приёма-передачи имущества по форме, установленной Разделом № 6 Приложения к настоящему Соглашению.

3.7. При уклонении Концессионера от подписания акта приёма-передачи имущества обязанность Концедента по передаче Объекта Соглашения считается исполненной и Объект Соглашения считается переданным Концессионеру, если Концедент осуществил все необходимые действия по передаче указанного объекта:

1) составил акт приёма-передачи Объекта Соглашения (объектов имущества в составе Объекта Соглашения);

2) явился для его подписания по месту, согласованному Концедентом и Концессионером, не позднее сроков передачи и в порядке, установленных настоящим Соглашением;

3) направил Концессионеру акт приема-передачи имущества по почте в трех экземплярах ценным письмом с описью вложения или уведомлением о вручении при неявке Концессионера для подписания акта приёма-передачи;

4) осуществил действия по подготовке документов для государственной регистрации прав Концессионера на владение и пользование объектами недвижимого имущества в составе Объекта Соглашения.

3.8. С момента подписания настоящего Соглашения и до фактической передачи Объекта Соглашения по Акту приема-передачи, составленному по форме Раздела №6 Приложения к настоящему Соглашению, устанавливается переходный период длительностью не более 60 (шестидесяти) календарных дней.

В течение переходного периода:

3.8.1. Концессионер обязуется получить все необходимые лицензии для осуществления деятельности, указанной в пункте 1.1 Соглашения, получить тариф, разработать и совершить иные требуемые действия для утверждения инвестиционной программы.

3.8.2. Концедент обязуется утвердить техническое задание на разработку Концессионером инвестиционной программы.

Стороны договорились, что Акт приема-передачи имущества подписывается Концедентом и Концессионером не ранее утверждения инвестиционной программы Концессионера и установления тарифа, но не позднее 60 (шестидесяти) календарных дней с момента подписания настоящего Соглашения.

IV. Создание и (или) реконструкция объекта Соглашения

4.1. Концессионер в связи с исполнением своих обязательств по настоящему Соглашению за свой счёт исполняет следующие обязанности:

а) на стадии проектирования – выполняет необходимые инженерные изыскания и подготовку проектно-сметной и рабочей документации, изменений в нее (в случае необходимости), обеспечивает получение положительных заключений экспертизы результатов инженерных изысканий и проектно-сметной документации, изменений в нее (в случае необходимости), при условии, если такие требования предусмотрены нормативно-правовыми актами.

При выполнении мероприятий, предусмотренных Разделом №8 Приложения к настоящему Соглашению, Концессионер обеспечивает выполнение необходимых инженерных изысканий и подготовку проектно-сметной и рабочей документации (в случае, если результаты инженерных изысканий, проектно-сметная и рабочая документация не переданы Концессионеру Концедентом в соответствии с абзацем вторым пункта 4.8 настоящего Соглашения), изменений в проектно-сметную документацию (при необходимости), а также получение положительного заключения

государственной экспертизы результатов инженерных изысканий и проектно-сметной документации, изменению в нее (в случае необходимости). Затраты Концессионера, связанные с подготовкой инженерных изысканий, проектно-сметной и рабочей документации, изменений в нее (в случае необходимости) и прохождением их государственной экспертизы, при выполнении мероприятий, предусмотренных Разделом №8 Приложения к настоящему Соглашению, финансируются за счет бюджетных инвестиций, предусмотренных разделом X настоящего Соглашения и Разделом №8 Приложения к настоящему Соглашению;

б) на стадии создания и (или) реконструкции – выполняет создание путём строительства и (или) реконструкцию Объекта Соглашения;

в) на стадии ввода в эксплуатацию – выполняет ввод созданного и (или) реконструированного Объекта Соглашения в эксплуатацию (в том числе обеспечивает получение разрешения на ввод в эксплуатацию) и обеспечивает государственную регистрацию прав на объекты недвижимого имущества в составе Объекта Соглашения;

г) на стадии эксплуатации – поддерживает Объект Соглашения в исправном состоянии, проводит за свой счёт текущий и капитальный ремонт. При установлении тарифов в отношении Концессионера в необходимой валовой выручке учитываются обоснованные расходы Концессионера в связи с проведением ремонтов при реализации настоящего Соглашения.

4.2. Концессионер имеет право исполнять настоящее Соглашение своими силами и (или) с привлечением других лиц. При этом Концессионер несёт ответственность за действия таких привлечённых лиц, как за свои собственные.

4.3. Перечень создаваемых, реконструируемых объектов, входящих в состав Объекта Соглашения, установлен в Разделе 3 Приложения к настоящему Соглашению и включается в инвестиционную программу Концессионера.

4.4. Концессионер обязан за свой счет создать путём строительства, реконструировать объекты, входящие в состав Объекта Соглашения, технико-экономические показатели, состав и описание которых, а также объем, формы и сроки направляемых инвестиций установлены в Разделе № 3 Приложения к настоящему Соглашению.

4.5. Концессионер обязан осуществить инвестиции в Объект Соглашения в объемах, указанных в Разделах № 3 Приложения к настоящему Соглашению.

Предельный размер расходов Концессионера на создание и реконструкцию Объекта Соглашения, осуществляемых в течение всего срока действия настоящего Соглашения Концессионером, равен 189,692 млн. руб., без НДС, в ценах 2022 г.

Формируемое в соответствии с частью 2 статьи 45 Федерального закона от 21.07.2005 №115-ФЗ «О концессионных соглашениях» задание и основные мероприятия, обеспечивающие достижение, предусмотренных заданием целей и минимально допустимых плановых значений показателей деятельности Концессионера, с описанием основных характеристик таких мероприятий приведены в Разделе № 3 Приложения к настоящему Соглашению.

Концедент обязуется осуществлять софинансирование (далее – бюджетное инвестирование) расходов Концессионера на проектирование, создание и (или) реконструкцию Объекта Соглашения.

Размер выделяемых Концедентом средств на бюджетное инвестирование расходов Концессионера на проектирование, создание и (или) реконструкцию Объекта Соглашения на каждый год срока действия настоящего Соглашения установлен Разделом №8 Приложения к настоящему Соглашению.

Порядок осуществления Концедентом бюджетного инвестирования расходов Концессионера на проектирование, создание и (или) реконструкцию Объекта Соглашения определяется разделом X настоящего Соглашения.

Концедент обязуется предпринимать все необходимые и достаточные действия для формирования бюджета города с учетом финансовых потребностей, установленных в Разделе №8 Приложения к настоящему Соглашению.

Если решение о бюджетном инвестировании обязательств Концедента в достаточном для исполнения Соглашения объеме не принято, источники финансирования не определены, такое обстоятельство является безусловным основанием для досрочного прекращения Соглашения не по вине Концессионера в соответствии с разделом XVI настоящего Соглашения. Данное условие квалифицируется сторонами как отменительное по смыслу пункта 2 статьи 157 Гражданского кодекса Российской Федерации в отношении обязательств Концессионера по настоящему Соглашению.

4.6. Концессионер обязан достигнуть плановых значений показателей надежности, качества, энергетической эффективности объектов централизованных системхолодного водоснабжения и водоотведения, значений долгосрочных параметров регулирования деятельности Концессионера, указанных в Разделах №№ 4, 4.1 Приложения к настоящему Соглашению.

4.7. Концедент обязуется обеспечить Концессионеру и уполномоченным им лицам свободный доступ к Объекту Соглашения и земельным участкам, необходимым для осуществления Коцессионером деятельности, предусмотренной Соглашением.

4.8. Концессионер обязан за свой счёт разработать и согласовать с Концедентом необходимую(-ые) для создания и (или) реконструкции Объекта Соглашения проектно-сметную и рабочую документацию, за исключением представленной Концедентом и принятой Концессионером в соответствии с абзацем вторым настоящего пункта проектно-сметной и рабочей документации в отношении отдельных объектов имущества в составе Объекта Соглашения, указанных в Разделе № 8 Приложения к настоящему Соглашению, а также разработать и согласовать с Концедентом изменения в существующую проектно-сметную и рабочую документацию (в случае необходимости).

В случае наличия у Концедента на момент заключения настоящего Соглашения соответствующей требованиям Положения о составе разделов проектной документации и требованиях к их содержанию, утвержденного постановлением Правительства Российской Федерации от 16.02.2008 № 87 «О

составе разделов проектной документации и требованиях к их содержанию», проектно-сметной и рабочей документации на строительство и (или) реконструкцию объектов имущества в составе Объекта Соглашения, указанных в Разделе №8 Приложения к настоящему Соглашению, Концедент передает Концессионеру такую проектно-сметную и рабочую документацию и (при наличии) положительное заключение государственной экспертизы на нее в течение 10 календарных дней с момента заключения настоящего Соглашения. В случае, если на момент заключения настоящего Соглашения проектно-сметная документация была направлена на государственную экспертизу, но положительное заключение государственной экспертизы на нее не получено, то проектно-сметная и рабочая документация, а также положительное заключение государственной экспертизы на нее передаются в течении 10 календарных дней с момента получения положительного заключения государственной экспертизы. Проектно-сметная, рабочая документация и положительное заключение государственной экспертизы передаются по акту приёма-передачи, подписываемому Сторонами, составленному в произвольной форме.

Концессионер не несет ответственности перед Концедентом и Третьей стороной за неисполнение обязательств по настоящему Соглашению, вызванное непредставлением Концедентом какого-либо из документов, указанных в настоящем пункте. Неисполнение обязательств Концессионера в указанном случае не может являться основанием для досрочного расторжения настоящего Соглашения по требованию Концедента или Третьей стороны.

4.9. Проектно-сметная и рабочая документация и (или) изменения в неё разрабатываются Концессионером до начала создания и (или) реконструкции Объекта Соглашения и должны соответствовать требованиям, предъявляемым к Объекту Соглашения в соответствии с решением Концедента о заключении настоящего Соглашения, настоящим Соглашением, а также требованиям технических регламентов, действующего законодательства Российской Федерации, что подтверждается положительным заключением экспертизы проектно-сметной документации, изменений в нее, проведенной в соответствии с требованиями градостроительного законодательства.

При обнаружении Концессионером несоответствия проектно-сметной документации условиям, установленным настоящим Соглашением, требованиям технических регламентов и иных нормативных правовых актов Российской Федерации Концессионер обязуется немедленно предупредить об этом Концедента и на основании решения Концедента до момента внесения необходимых изменений в проектно-сметную документацию приостановить работу по созданию (реконструкции) Объекта Соглашения.

4.10. В случае, если Концессионер обращается за согласованием проектно-сметной и рабочей документации либо изменений в существующую проектно-сметную и рабочую документацию, предоставленную Концедентом, в уполномоченные органы Концедента, предоставив на согласование все необходимые и составленные в соответствии с действующим законодательством Российской Федерации и иными нормативными правовыми актами документы,

последние должны производить такие согласования в сроки, установленные действующим законодательством Российской Федерации и иными нормативными правовыми актами.

В том случае, если такие сроки нормативно не установлены, согласования должны производиться в разумные сроки, но не превышающие 45 (сорок пять) календарных дней с момента получения указанных в настоящем пункте документов. В случае неполучения от Концедента ответа в установленный настоящим подпунктом срок такая документация считается согласованной Концедентом.

4.11. Концедент не вправе отказать в согласовании (изменении) проектно-сметной и (или) рабочей документации, если:

1) представленная документация либо изменения в неё соответствует нормативным актам в области проектирования в сфере капитального строительства;

2) характеристики объектов, в том числе технологические, технические и иные проектные решения Объекта Соглашения, в отношении которых предоставляется документация либо изменения в неё, соответствуют инвестиционной программе Концессионера.

4.12. При обнаружении Концессионером независящих от Сторон обстоятельств, делающих невозможным создание (реконструкцию) и ввод в эксплуатацию Объекта Соглашения в сроки, установленные настоящим Соглашением, и (или) использование (эксплуатацию) Объекта Соглашения, Концессионер обязуется уведомить Концедента об указанных обстоятельствах в целях согласования дальнейших действий Сторон по исполнению настоящего Соглашения.

4.13. Концедент обязан в срок, указанный в пункте 3.3 настоящего Соглашения, предоставить Концессионеру всю имеющуюся у Концедента, техническую документацию, которая может быть использована для выполнения инженерных изысканий и подготовки проектно-сметной и рабочей документации.

4.14. Концессионер обязуется выполнить строительство и реконструкцию, осуществить ввод в эксплуатацию Объекта Соглашения в соответствии с законодательством Российской Федерации и иными нормативными правовыми актами, и обязательными требованиями, установленными в соответствии с ними, с обязательным привлечением Концедента в состав комиссии по подписанию акта приемки, законченного строительством (реконструкцией) Объекта Соглашения по форме КС-14.

4.15. Концедент обязуется оказывать Концессионеру в пределах, предусмотренных действующим законодательством Российской Федерации и иными нормативными правовыми актами, содействие при согласовании документов, необходимых для проектирования, строительства, реконструкции Объекта Соглашения, в том числе:

а) производить необходимые согласования проектно-сметной документации в отношении Объекта Соглашения;

б) содействовать в рамках, установленных законодательством Российской Федерации и иными нормативными правовыми актами, в получении и продлении разрешений на строительство объектов капитального строительства, входящих в состав Объекта Соглашения;

в) в течение 30 (тридцати) календарных дней со дня получения запроса Концессионера выдать Концессионеру доверенность без права передоверия сроком на один год на право представления от имени Концедента заявлений о государственном кадастровом учете и (или) государственной регистрации права собственности на вновь созданное недвижимое (реконструированное) имущество в составе Объекта Соглашения.

4.16. После завершения создания и (или) реконструкции Объекта Соглашения Концессионер обязуется:

а) обеспечить ввод в эксплуатацию Объекта Соглашения (объектов недвижимого имущества, входящих в состав Объекта Соглашения) с установленными технико-экономическими показателями, указанными в Разделе №3 Приложения к настоящему Соглашению, в порядке, установленном законодательством Российской Федерации, в срок, указанный в разделе IX настоящего Соглашения;

б) приступить к использованию (эксплуатации) созданного (реконструированного) Объекта Соглашения после его ввода в эксплуатацию.

4.17. Срок подачи документов, необходимых для государственной регистрации права собственности Концедента на созданный, реконструированный Объект Соглашения, регулируется нормами действующего законодательства Российской Федерации.

4.18. Государственная регистрация права собственности Концедента на Объект Соглашения, созданный, реконструированный Концессионером во исполнение настоящего Соглашения, осуществляется Концессионером по доверенности Концедента за счет средств Концессионера. При установлении тарифов в отношении Концессионера в необходимой валовой выручке учитываются обоснованные расходы Концессионера в связи с исполнением настоящего Соглашения, включая расходы, связанные с государственной регистрацией недвижимого имущества и осуществлением действий по подготовке документов, необходимых для государственной регистрации недвижимого имущества, в том числе и оплату услуг, привлечённых Концессионером для этих целей третьих лиц.

4.19. Завершение Концессионером всех работ, установленных настоящим Соглашением и инвестиционной программой, по созданию и (или) реконструкции Объекта Соглашения, оформляется подписываемым Сторонами актом об исполнении Концессионером обязательств по созданию и (или) реконструкции Объекта Соглашения (Раздел №9 Приложения) в соответствии с условиями настоящего Соглашения.

4.20. Объем и источники инвестиций, привлекаемых Концессионером в целях создания и реконструкции Объекта Соглашения, устанавливаются в

Разделе 3 Приложения к настоящему Соглашению и включается в инвестиционную программу Концессионера.

При изменении инвестиционной программы объем инвестиций, которые Концессионер обязуется привлечь для финансирования инвестиционной программы, изменению не подлежит. При досрочном расторжении Соглашения Концедент обязуется возместить расходы Концессионера по строительству (реконструкции) Объекта Соглашения в порядке, установленном в Разделе № 5 Приложения к настоящему Соглашению. Установленные инвестиционными программами сроки реализации инвестиционных обязательств Концессионера могут быть перенесены в случае принятия Правительством Российской Федерации решения, предусмотренного Федеральным законом от 30.12.2012 № 291-ФЗ «О внесении изменений в отдельные законодательные акты Российской Федерации в части совершенствования регулирования тарифов в сфере электроснабжения, теплоснабжения, газоснабжения, водоснабжения и водоотведения», в связи с существенным ухудшением экономической конъюнктуры.

4.21. Утверждение инвестиционной программы Концессионера в соответствии с установленными настоящим Соглашением заданием и мероприятиями, плановыми показателями деятельности Концессионера, предельным уровнем расходов на создание, реконструкцию Объекта Соглашения осуществляется Третьей стороной. Органом исполнительной власти Алтайского края, уполномоченным на утверждение инвестиционных программ организаций, осуществляющих регулируемые виды деятельности в сфере теплоснабжения (за исключением организаций, осуществляющих деятельность с использованием источников тепловой энергии, функционирующих в режиме комбинированной выработки электрической и тепловой энергии), организаций, осуществляющих горячее водоснабжение, холодное водоснабжение и (или) водоотведение, является Министерство строительства и жилищно-коммунального хозяйства Алтайского края.

4.22. Планируемый объем валовой выручки, получаемой Концессионером в рамках реализации настоящего Соглашения, в том числе на каждый год срока его действия в соответствии с согласованными в рамках настоящего Соглашения долгосрочными параметрами регулирования деятельности Концессионера в ценах 2022г (без учета НДС) составляет:

Водоснабжение:

Единица измерений	2023	2024	2025	2026	2027	2028	2029
млн. руб.	45,582	61,361	136,205	133,398	66,932	83,462	85,323

Единица измерений	2030	2031	2032	2033	2034	2035	2036	2037
млн. руб.	86,320	87,364	88,457	89,923	91,114	92,361	93,663	95,021

Водоотведение:

Единица измерений	2023	2024	2025	2026	2027	2028	2029	
млн. руб.	40,525	43,696	52,860	45,822	22,580	22,703	22,747	
Единица измерений	2030	2031	2032	2033	2034	2035	2036	2037
млн. руб.	22,797	22,854	22,917	22,987	23,063	23,147	23,238	23,337

В случае корректировки необходимой валовой выручки управлением Алтайского края по государственному регулированию цен и тарифов, в случаях и в порядке, предусмотренных законодательством, заключение дополнительного соглашения о внесении соответствующих изменений в настоящее Соглашение не требуется.

4.23. В качестве действий по подготовке территории Концедент за свой счет обязуется освободить предоставляемые Концессионеру земельные участки от оборудования и материалов, не подлежащих передаче в соответствии с настоящим Соглашением.

При подготовке территории для создания и (или) реконструкции Объекта Соглашения Концессионер перед проведением работ устанавливает ограждение зоны производства работ и соответствующие информационные щиты.

V. Порядок предоставления Концессионеру земельных участков

5.1. Концедент обязуется предоставить Концессионеру земельные участки, находящиеся в муниципальной собственности, на которых располагается Объект Соглашения (объекты недвижимого имущества в составе Объекта Соглашения), которые необходимы для исполнения Концессионером обязанностей по настоящему Соглашению и осуществления деятельности, предусмотренной пунктом 1.1 настоящего Соглашения, в аренду (субаренду) или на ином законном основании в соответствии с земельным законодательством, на весь срок действия настоящего Соглашения.

Концедент обязуется оказать содействие в предоставлении Концессионеру необходимых для исполнения Концессионером обязанностей по настоящему Соглашению и осуществления деятельности, указанной в пункте 1.1 настоящего Соглашения, земельных участков, находящихся в собственности иных публично-правовых образований или третьих лиц.

5.2. Концедент обязуется в соответствии с земельным законодательством заключить с Концессионером договоры аренды (субаренды) земельных участков, на которых расположено недвижимое имущество в составе Объекта Соглашения, которые необходимы для осуществления Концессионером деятельности, предусмотренной настоящим Соглашением, на срок, указанный в разделе IX настоящего Соглашения. Описание земельных участков (кадастровый номер, местонахождение, площадь, описание границ, иные сведения из

государственного земельного кадастра) приведены Разделе №7 Приложения к настоящему Соглашению.

Количество, площадь, а также иные характеристики передаваемых от Концедента Концессионеру земельных участков (в том числе категория и вид разрешённого использования) должны обеспечивать надлежащее исполнение Концессионером обязательств по настоящему Соглашению, включая реализацию мероприятий, предусмотренных настоящим Соглашением и инвестиционной программой Концессионера.

5.3. Договоры аренды (субаренды) земельных участков, учтённых в сведениях Единого государственного реестра недвижимости и находящихся в муниципальной собственности, заключаются не позднее 60 (шестидесяти) рабочих дней со дня подписания настоящего Соглашения на условиях, установленных данными договорами.

В случае, если земельный участок не учтён в сведениях Единого государственного реестра недвижимости, договор аренды (субаренды) земельного участка должен быть заключён с Концессионером не позднее чем через 60 (шестьдесят) рабочих дней со дня государственной регистрации муниципальной собственности на земельный участок при наличии обращения Концессионера в комитет по земельным ресурсам и землеустройству города Барнаула с заявлением о предоставлении земельного участка. Формирование земельного участка осуществляется силами Концедента.

В случае, если земельный участок учтён в сведениях Единого государственного реестра недвижимости, но его предоставление Концессионеру требует выполнения геодезических, кадастровых работ, договор аренды (субаренды) земельного участка должен быть заключён с Концессионером не позднее чем через 60 (шестьдесят) рабочих дней со дня государственной регистрации муниципальной собственности на земельный участок при наличии обращения Концессионера в комитет по земельным ресурсам и землеустройству города Барнаула с заявлением о предоставлении земельного участка. Выполнение геодезических, кадастровых работ осуществляется силами Концедента.

5.4. Концессионер не вправе передавать свои права по договорам аренды земельных участков третьим лицам и сдавать их в субаренду, если иное не предусмотрено соответствующим договором аренды земельного участка.

5.5. Прекращение настоящего Соглашения является основанием для прекращения договоров аренды (субаренды) указанных земельных участков.

5.6. Расходы по арендной плате за предоставленные Концессионеру земельные участки учитываются при формировании тарифов на услуги Концессионера в порядке, установленном законодательством Российской Федерации и иными нормативными правовыми актами в сфере регулирования цен (тарифов), с момента подписания договоров аренды (субаренды) земельных участков.

5.7. При возникновении споров в отношении прав на земельные участки Концедент обязуется их урегулировать за свой счёт с тем, чтобы Концессионеру

было обеспечено право пользования и владения земельными участками в течение срока действия настоящего Соглашения для осуществления деятельности Концессионера по настоящему Соглашению. Прекращение прав Концессионера на земельные участки в связи с возникновением указанных споров, повлёкших невозможность исполнения Концессионером обязательств по настоящему Соглашению, является основанием для расторжения настоящего Соглашения в части объекта, являющегося предметом спора, по требованию Концессионера.

5.8. На момент заключения договоров аренды земельных участков размер арендной платы за земельные участки, находящиеся в муниципальной собственности, в границах городского округа – города Барнаула Алтайского края, условия и сроки её внесения регулируются решением Барнаульской городской Думы от 14.12.2012 № 24 «Об утверждении Порядка определения размера арендной платы за земельные участки, находящиеся в муниципальной собственности, в границах городского округа – города Барнаула Алтайского края, условий и сроков её внесения», приказом Министерства экономического развития Российской Федерации от 23.04.2013 № 217 «Об утверждении ставки арендной платы в отношении земельных участков, находящихся в собственности Российской Федерации и предоставленных (занятых) для размещения трубопроводов и иных объектов, используемых в сфере тепло-, водоснабжения, водоотведения и очистки сточных вод» и рассчитывается по формулам:

- земельные участки для размещения объектов водоснабжения, водоотведения:

АП = КС * S * С*Ки, где:

АП - сумма годовой арендной платы, руб.;

КС - удельный показатель кадастровой стоимости земельного участка, в соответствии с действующими результатами государственной кадастровой оценки земель, утвержденными постановлением Администрации Алтайского края, руб./кв.м;

S - площадь земельного участка, кв.м;

С – 0,007 ставка по приказу Министерства экономического развития Российской Федерации от 23.04.2013 № 217 «Об утверждении ставки арендной платы в отношении земельных участков, находящихся в собственности Российской Федерации и предоставленных (занятых) для размещения трубопроводов и иных объектов, используемых в сфере тепло-, водоснабжения, водоотведения и очистки сточных вод»;

Ки – коэффициент, учитывающий изменение уровня инфляции по годам (применяется ежегодно по состоянию на начало очередного финансового года, начиная с года, следующего за годом, в котором заключен указанный договор аренды);

- земельные участки под иными объектами (здания и т.п.)

АП = КС * S * К, где:

АП - сумма годовой арендной платы, руб.;

КС - удельный показатель кадастровой стоимости земельного участка, в соответствии с действующими результатами государственной кадастровой оценки земель, утвержденными постановлением Администрации Алтайского края, руб./кв.м;

S - площадь земельного участка, кв.м;

К - дифференцированный коэффициент, устанавливаемый в соответствии с приложениями к решению Барнаульской городской Думы от 14.12.2012 № 24 «Об утверждении Порядка определения размера арендной платы за земельные участки, находящиеся в муниципальной собственности, в границах городского округа – города Барнаула Алтайского края, условий и сроков её внесения.

5.9. Договор аренды (субаренды) подлежит государственной регистрации в установленном законодательством Российской Федерации порядке и вступает в силу с момента такой регистрации. Государственная регистрация указанного договора осуществляется за счет Концедента.

5.10. Копии документов, удостоверяющих право собственности Концедента в отношении земельных участков, предоставляемых Концессионеру по договору аренды (субаренды) приведены в Разделе №7.1 Приложения к настоящему Соглашению.

VI. Владение, пользование и распоряжение объектами имущества, предоставляемыми Концессионеру

6.1. Концедент обязан предоставить Концессионеру права владения и пользования Объектом Соглашения.

Концессионер обязан использовать (эксплуатировать) Объект Соглашения в установленном настоящим Соглашением порядке в целях осуществления деятельности, указанной в пункте 1.1 настоящего Соглашения.

6.2 Концессионер обязан поддерживать Объект Соглашения в исправном состоянии, производить за свой счет текущий и капитальный ремонт, нести расходы на содержание Объекта Соглашения.

Концессионер исполняет обязательства, предусмотренные настоящим пунктом, в пределах средств, учитываемых в тарифах Концессионера. Указанное исполнение обязательств признается надлежащим исполнением.

Концессионер обязуется по запросу Концедента в течение 10 (десяти) рабочих дней предоставлять информацию об объемах средств, предусмотренных в установленных тарифах на холодное водоснабжение и водоотведение, на текущий и капитальный ремонт, содержание объекта Соглашения.

6.3. По настоящему Соглашению не допускаются:

передача Концессионером прав владения и (или) пользования Объектом Соглашения, передаваемым Концессионеру по настоящему Соглашению, в том числе передача в субаренду;

передача Концессионером в залог или отчуждение Объекта Соглашения;

уступка права требования, перевод долга по настоящему Соглашению в пользу иностранных физических и юридических лиц и иностранных структур

без образования юридического лица, передача прав по настоящему Соглашению в доверительное управление;

передача Объекта Соглашения в собственность Концессионера и (или) иных третьих лиц, в том числе в порядке реализации преимущественного права на выкуп имущества, переданного в соответствии с настоящим Соглашением;

нарушение иных установленных Федеральным законом от 21.07.2005 №115-ФЗ «О концессионных соглашениях» запретов.

6.4. Продукция и доходы, полученные Концессионером в результате осуществления деятельности по настоящему Соглашению, включая плату за подключение (технологическое присоединение), вносимую потребителями, и плату за прочие виды работ и (или) услуг, выполняемые Концессионером, а также любые иные виды платежей от потребителей (в том числе пени, штрафы, компенсации судебных расходов, компенсации причиненного вреда или убытков, страховые возмещения и т.п.), являются собственностью Концессионера.

6.5. Движимое имущество, которое создано и (или) приобретено Концессионером при осуществлении деятельности, предусмотренной Соглашением, и не относится к Объекту Соглашения, является собственностью Концессионера. Недвижимое имущество, которое создано Концессионером с согласия Концедента при осуществлении деятельности, предусмотренной настоящим Соглашением, и не относится к Объекту Соглашения, является собственностью Концессионера. Недвижимое имущество, которое создано Концессионером без согласия Концедента при осуществлении деятельности, предусмотренной настоящим Соглашением, и не относится к Объекту Соглашения, является собственностью Концедента, и стоимость такого имущества возмещению не подлежит.

6.6. Концессионер обязан в пределах размеров соответствующих расходов, учтенных при определении необходимой валовой выручки при установлении тарифов (в случае их достаточности), принимать на основании соответствующего законодательства меры по обеспечению безопасности и сохранности Объекта Соглашения, направленные на их защиту от угрозы техногенного, природного характера и террористических актов, предотвращение возникновения аварийных ситуаций, снижение риска и смягчение последствий чрезвычайных ситуаций.

6.7. Полученные Концессионером за свой счет при осуществлении деятельности, предусмотренной настоящим Соглашением, исключительные права на результаты интеллектуальной деятельности принадлежат Концессионеру.

6.8.Концессионер обязан учитывать Объект Соглашения на своем балансе отдельно от своего имущества.

Концессионер обязан осуществлять начисление амортизации.

Результаты реконструкции, модернизации имущества в составе Объекта Соглашения Концессионер учитывает на своем балансе в соответствии с правилами бухгалтерского учета как «капитальные вложения» с последующим

увеличением стоимости реконструированного, модернизированного имущества в составе Объекта Соглашения.

6.9. Концессионер несет риск случайной гибели или случайного повреждения Объекта Соглашения в период с момента передачи ему Концедентом этого Объекта до момента его возврата Концеденту.

VII. Порядок передачи Концессионером Концеденту Объекта Соглашения

7.1. При прекращении Соглашения Концессионер обязан передать Концеденту, а Концедент обязан принять Объект Соглашения в порядке и сроки, предусмотренные настоящим Соглашением. Передаваемый Концессионером Объект Соглашения должен находиться в состоянии, соответствующем требованиям настоящего Соглашения, правил эксплуатации и технического обслуживания, с учётом нормального износа и периода эксплуатации, требованиям законодательства Российской Федерации и иных нормативных правовых актов, быть пригодными для осуществления деятельности, указанной в пункте 1.1 настоящего Соглашения, и не должен быть обременен правами третьих лиц.

7.2. В случае прекращения Соглашения в силу окончания срока его действия Концедент совместно с Концессионером не позднее чем за 2 (два) месяца до даты окончания срока действия настоящего Соглашения обеспечивают создание передаточной комиссии по подготовке объектов имущества в составе Объекта Соглашения к передаче Концеденту.

В состав передаточной комиссии должны входить представители Концедента и Концессионера.

7.3. В случае досрочного прекращения настоящего Соглашения передаточная комиссия формируется в течение 10 (десяти) рабочих дней с установленной Сторонами и (или) судебным решением даты досрочного прекращения настоящего Соглашения.

7.4. Концессионер обязан:

1) передать Концеденту земельные участки, находящиеся в муниципальной собственности и переданные в пользование Концессионеру на основании договоров аренды (субаренды) земельных участков;

б) передать Концеденту Объект Соглашения с относящимися к нему документами.

7.5. В случае прекращения настоящего Соглашения в силу окончания срока его действия срок передачи объектов имущества в составе Объекта Соглашения не должен наступать позднее окончания срока действия настоящего Соглашения.

7.6. В случае досрочного прекращения настоящего Соглашения срок передачи объектов имущества в составе Объекта Соглашения не должен превышать 30 (тридцать) рабочих дней с даты досрочного прекращения настоящего Соглашения.

7.7. Концессионер передаёт Концеденту документы, относящиеся к Объекту Соглашения, в том числе проектно-сметную и рабочую документацию на созданные (реконструированные) в составе Объекта Соглашения объекты имущества, одновременно с передачей соответствующих объектов в составе Объекта Соглашения Концеденту.

7.8. Передача Концессионером Концеденту объектов в составе Объекта Соглашения осуществляется по акту приёма-передачи, подписываемому Концессионером и Концедентом.

7.9. Обязанность Концессионера по передаче объектов в составе Объекта Соглашения считается исполненной, и Концессионер освобождается от бремени содержания указанных объектов с даты подписания Концессионером и Концедентом соответствующего акта приёма-передачи.

7.10. При уклонении Концедента от подписания акта приёма-передачи, указанного в пункте 7.9 настоящего Соглашения, обязанность Концессионера по передаче объектов в составе Объекта Соглашения считается исполненной, и Концессионер освобождается от бремени содержания указанных объектов, если Концессионер осуществил все необходимые действия по передаче указанных объектов:

1) составил акт приёма-передачи Объекта Соглашения (объектов в составе Объекта Соглашения);

2) явился для его подписания по месту нахождения Концедента не позднее сроков передачи и в порядке, установленных настоящим Соглашением;

3) при неявке Концедента для подписания акта приёма-передачи направил Концеденту указанный документ по почте в двух экземплярах ценным письмом с описью вложения с уведомлением о вручении;

4) направил Концеденту уведомление о фактическом прекращении пользования имуществом, его освобождении и готовности передачи имеющихся имущества и документов по требованию Концедента;

5) осуществил действия по подготовке документов для государственной регистрации прекращения прав Концессионера на владение и пользование этими объектами.

7.11. В случае выявления в процессе реализации настоящего Соглашения необходимости возврата Концессионером объектов в составе Объекта Соглашения, передаваемого по настоящему Соглашению, используемых при осуществлении деятельности, указанной в пункте 1.1 настоящего Соглашения, Концессионер и Концедент осуществляют приём-передачу вышеуказанных объектов по акту приема-передачи, подписываемому между ними.

Концессионер за 30 дней до предполагаемого возврата направляет Концеденту письменное уведомление для организации приема-передачи.

7.12. Прекращение прав Концессионера на владение и пользование объектами недвижимого имущества, входящими в состав Объекта Соглашения, подлежит государственной регистрации в установленном законодательством Российской Федерации и иными нормативными правовыми актами порядке.

7.13. Концессионер и Концедент обязуются осуществить действия, необходимые для государственной регистрации прекращения указанных прав Концессионера, в течение 30 (тридцати) календарных дней с момента подписания акта приёма-передачи, указанного в пункте 7.9 настоящего Соглашения, либо с момента совершения Концессионером всех необходимых действий по передаче Объекта Соглашения в случае, предусмотренном пунктом 7.10 настоящего Соглашения. Государственная регистрация прекращения указанных прав Концессионера осуществляется за его счет по доверенности Концедента.

VIII. Порядок осуществления Концессионером деятельности, предусмотренной Соглашением

8.1. В соответствии с настоящим Соглашением Концессионер обязан на условиях, предусмотренных настоящим Соглашением, осуществлять деятельность, указанную в пункте 1.1 настоящего Соглашения, и не прекращать (не приостанавливать) эту деятельность без согласия Концедента, за исключением случаев, установленных законодательством Российской Федерации и настоящим Соглашением.

8.2. Концессионер обязан осуществлять деятельность по использованию (эксплуатации) Объекта Соглашения в соответствии с требованиями, установленными законодательством Российской Федерации, включая:

а) требования к обеспечению аварийно-спасательных работ на Объекте Соглашения.

б) гарантии беспрепятственного доступа на объекты в составе Объекта Соглашения представителей органов, обеспечивающих надзор и контроль за деятельностью по созданию и (или) реконструкции и эксплуатации Объекта Соглашения.

8.3. Концессионер обязан осуществлять деятельность, указанную в пункте 1.1 настоящего Соглашения, с момента передачи Концессионеру Объекта Соглашения и до окончания срока, указанного в разделе IX настоящего Соглашения, либо до момента возврата Объекта Соглашения по акту приёма-передачи в случае досрочного прекращения Соглашения в соответствии с условиями Соглашения. При осуществлении данной деятельности Концессионер обязан обеспечивать возможность получения потребителями оказываемых услуг по водоснабжению, водоотведению.

8.4. Помимо деятельности, указанной в пункте 1.1 настоящего Соглашения, Концессионер с использованием Объекта Соглашения имеет право осуществлять иные виды деятельности, не противоречащие действующему законодательству Российской Федерации и не препятствующие исполнению Концессионером своих обязательств в полном объёме в соответствии с настоящим Соглашением.

8.5. Концессионер обязуется предоставлять в органы социальной защиты населения необходимую информацию с целью обеспечения предоставления

потребителям установленных федеральными законами, законами Алтайского края, нормативными правовыми актами органов местного самоуправления льгот, в том числе льгот по оплате услуг по водоснабжению, водоотведению.

8.7. Концессионер обязан при осуществлении деятельности, указанной в пункте 1.1 настоящего Соглашения, осуществлять реализацию оказываемых услуг по водоснабжению, водоотведению по регулируемым ценам (тарифам).

8.8. Концессионер обязан заключить с ресурсоснабжающими организациями договоры поставки энергетических ресурсов, потребляемых при исполнении настоящего Соглашения, а также оплачивать указанные энергетические ресурсы в соответствии с условиями таких договоров.

8.9. Регулирование тарифов на оказываемые Концессионером услуги осуществляется в соответствии с методом индексации. Значения долгосрочных параметров регулирования деятельности Концессионера в рамках реализации настоящего Соглашения (в том числе на каждый год срока его действия) согласованы в установленном Правительством Российской Федерации порядке с управлением Алтайского края по государственному регулированию цен и тарифов и определены в Разделе № 4 Приложения к настоящему Соглашению.

Изменение долгосрочных параметров регулирования деятельности Концессионера осуществляется в порядке, установленном Правительством Российской Федерации.

8.10. При установлении тарифов в отношении Концессионера в необходимой валовой выручке учитываются обоснованные расходы Концессионера в связи с исполнением настоящего Соглашения, включая инвестиционные мероприятия по созданию и реконструкции Объекта Соглашения (объектов имущества в составе Объекта Соглашения) и сроки их осуществления, расходы, связанные с государственной регистрацией недвижимого имущества в составе Объекта Соглашения и осуществлением действий по подготовке документов, необходимых для такой регистрации, в том числе оплата услуг привлечённых Концессионером для этих целей третьих лиц, а также значения долгосрочных параметров деятельности, плановые показатели деятельности Концессионера и иные условия, установленные настоящим Соглашением.

8.11. Концессионер обязан соблюдать установленные действующим законодательством Российской Федерации порядок и условия установления и изменения цен (тарифов) на оказываемые услуги при осуществлении деятельности, указанной в пункте 1.1 настоящего Соглашения, а также долгосрочные параметры деятельности Концессионера, согласованные в установленном Правительством Российской Федерации порядке с управлением Алтайского края по государственному регулированию цен и тарифов.

Концедент оказывает необходимое и достаточное содействие Концессионеру при установлении тарифов, обеспечивающих финансовые потребности Концессионера, необходимых для реализации его производственных программ и инвестиционных программ, в порядке, установленном законодательством Российской Федерации

Установление тарифов в соответствии с долгосрочными параметрами регулирования деятельности Концессионера и методом регулирования тарифов, определенными настоящим Соглашением, осуществляется Третьей стороной. Органом исполнительной власти Алтайского края, уполномоченным на регулирование цен (тарифов) в соответствии с законодательством Российской Федерации в сфере регулирования цен (тарифов), является управление Алтайского края по государственному регулированию цен и тарифов.

8.12. Недополученные доходы Концессионера и экономически обоснованные расходы, возникшие при осуществлении деятельности, предусмотренной пунктом 1.1 настоящего Соглашения, подлежат возмещению, в соответствии с нормативными правовыми актами Российской Федерации в сфере водоснабжения и водоотведения.

Возможность возмещения недополученных доходов является существенным обстоятельством, из которого Стороны исходили при заключении настоящего Соглашения.

8.13. Возмещение недополученных доходов, экономически обоснованных расходов Концессионера, в том числе в случае принятия управлением Алтайского края по государственному регулированию цен и тарифов решений, указанных в пункте 3 части 4 статьи 40 Федерального закона от 21.07.2005 № 115-ФЗ «О концессионных соглашениях», в соответствии с постановлением Правительства Российской Федерации от 01.07.2014 № 603 «О порядке расчета размера возмещения организациям, осуществляющим регулируемые виды деятельности в сферах обращения с твердыми коммунальными отходами, электроэнергетики, теплоснабжения, водоснабжения, водоотведения, недополученных доходов, связанных с осуществлением ими регулируемых видов деятельности, за счет средств бюджетов бюджетной системы Российской Федерации и определения размера компенсации за счет средств федерального бюджета расходов бюджета субъекта Российской Федерации или местного бюджета, возникших в результате возмещения недополученных доходов» осуществляется до 31 декабря последнего года каждого долгосрочного периода регулирования, установленного Концессионеру.

8.14. В случае, если для исполнения обязательств Концессионера по настоящему Соглашению Концессионер привлекает средства кредиторов, между Концедентом, Концессионером и кредитором заключается соглашение, которым определяются права и обязанности Сторон и кредитора (в том числе ответственность в случае неисполнения или ненадлежащего исполнения Концессионером своих обязательств перед Концедентом и кредиторами).

Такое соглашение заключается на срок, не превышающий срока действия настоящего Соглашения, указанного в разделе IX настоящего Соглашения.

В случае привлечения Концессионером средств кредитора Концессионер вправе использовать права, предусмотренные настоящим Соглашением, за исключением прав владения и пользования объектами, передаваемыми по настоящему Соглашению, в качестве способа обеспечения исполнения своих обязательств перед кредитором.

В случае неисполнения или ненадлежащего исполнения Концессионером своих обязательств перед кредитором Концедент обязан провести конкурс в целях замены лица по настоящему Соглашению в соответствии с требованиями, установленными частями 5, 6 статьи 5 Федерального закона от 21.07.2005 № 115-ФЗ «О концессионных соглашениях», и заключить с победителем такого конкурса соглашение о замене лица по настоящему Соглашению.

Замена Концессионера без проведения конкурса может быть осуществлена в соответствии с действующим законодательством с учетом мнения кредитора, на основании решения Концедента при условии, что неисполнение или ненадлежащее исполнение Концессионером обязательств по настоящему Соглашению повлекло за собой нарушение существенных условий настоящего Соглашения и (или) причинен вред жизни или здоровью людей либо имеется угроза причинения такого вреда.

8.15. Концессионер обязан предоставить обеспечение исполнения своих обязательств по настоящему Соглашению в виде безотзывной банковской гарантии. Банковская гарантия должна быть непередаваемой и соответствовать иным требованиям постановления Правительства Российской Федерации от 19.12.2013 № 1188 «Об утверждении требований к банковской гарантии, предоставляемой в случае, если объектом концессионного соглашения являются объекты теплоснабжения, централизованные системы горячего водоснабжения, холодного водоснабжения и (или) водоотведения, отдельные объекты таких систем».

Сумма, подлежащая предоставлению в каждом году в качестве обеспечения исполнения обязательств Концессионера (размер банковской гарантии) составляет 5 % (пять процентов) от Расчетной суммы расходов на создание и (или) реконструкцию Объекта настоящего Соглашения.

Расчетная сумма расходов на создание и (или) реконструкцию Объекта Соглашения определяется на каждый календарный год действия настоящего Соглашения исходя из отношения предельного размера расходов на создание и (или) реконструкцию Объекта Соглашения, который предполагается осуществлять в течение всего срока действия настоящего Соглашения, установленного в пункте 4.5 настоящего Соглашения и Разделе №3 Приложения к настоящему Соглашению, и количества календарных месяцев всего срока действия настоящего Соглашения, умноженного на количество месяцев действия настоящего Соглашения в календарном году, на который предоставляется банковская гарантия.

Банковская гарантия на первый год действия настоящего Соглашения вступает в силу с момента подписания акта приема-передачи Объекта Соглашения и действует до 31.12.2023. Банковская гарантия на последующие годы предоставляется Концессионером не позднее 25 декабря года, предшествующего году предоставления очередной банковской гарантии.

8.16. В случае, если принятые федеральные законы и (или) иные нормативные правовые акты Российской Федерации, Алтайского края, органов местного самоуправления приводят к увеличению совокупной налоговой

нагрузки на Концессионера или ухудшению положения Концессионера таким образом, что он в значительной степени лишается того, на что был вправе рассчитывать при заключении настоящего Соглашения, в том числе устанавливают режим запретов и ограничений в отношении Концессионера, ухудшающих его положение по сравнению с режимом, действовавшим в соответствии с нормативными правовыми актами Российской Федерации, Алтайского края, органов местного самоуправления, Концедент обязан принять меры, обеспечивающие окупаемость инвестиций Концессионера и получение им валовой выручки (дохода от оказания услуг по регулируемым ценам (тарифам) в объеме не менее объема, изначально определенного настоящим Соглашением. В качестве мер, обеспечивающих окупаемость инвестиций Концессионера и получение им валовой выручки (дохода от оказания услуг по регулируемым ценам (тарифам) в объеме не менее объема, изначально определенного настоящим Соглашением, Концедент вправе установить (увеличить) размер платы Концедента по настоящему Соглашению, увеличить срок настоящего Соглашения с согласия Концессионера, принять на себя часть расходов на создание (реконструкцию) Объекта Соглашения (увеличить их размер), а также предоставить Концессионеру дополнительные муниципальные гарантии. Требования к качеству и потребительским свойствам Объекта Соглашения изменению не подлежат. Вышеуказанные обязательства Концедента по принятию мер, обеспечивающих получение Концессионером валовой выручки (дохода от оказания услуг по регулируемым ценам (тарифам), не распространяются на случаи изменения, корректировки цен (тарифов) Концессионера за недостижение Концессионером установленных настоящим Соглашением плановых значений показателей надежности, качества, энергетической эффективности централизованных систем холодного водоснабжения и (или) водоотведения.

IX. Сроки, предусмотренные настоящим Соглашением

9.1. Настоящее Соглашение вступает в силу с момента его подписания Сторонами и Третьей стороной и действует по 31.12.2037.

Срок действия настоящего Соглашения может быть продлен, но не более чем на 5 лет, по соглашению Сторон на основании решения Концедента по согласованию с антимонопольным органом. Основания, по которым может быть продлен срок действия настоящего Соглашения, а также порядок согласования антимонопольным органом продления срока действия настоящего Соглашения закреплены в постановлении Правительства Российской Федерации от 24.04.2014 №368 «Об утверждении Правил предоставления антимонопольным органом согласия на изменение условий концессионного соглашения».

9.2. Концессионер осуществляет деятельность, предусмотренную пунктом 1.1 настоящего Соглашения, с момента передачи объектов имущества в составе Объекта Соглашения и подписания акта приема-передачи Объекта Соглашения в соответствии с условиями настоящего Соглашения.

9.3. Обязанность Концессионера по осуществлению деятельности, предусмотренной пунктом 1.1 настоящего Соглашения, прекращается с момента подписания акта приёма-передачи, указанного в пункте 7.9 настоящего Соглашения, либо с момента совершения Концессионером всех необходимых действий по передаче Объекта Соглашения в случае, предусмотренном пунктом 7.10 настоящего Соглашения.

9.4. Срок использования (эксплуатации) Объекта Соглашения – в течение срока действия настоящего Соглашения.

9.5. Срок использования (эксплуатации) объектов имущества в составе Объекта Соглашения, созданных (реконструированных) в соответствии с условиями Соглашения, – с даты ввода соответствующего объекта в эксплуатацию до прекращения действия настоящего Соглашения.

9.6. Сроки создания, реконструкции Объекта Соглашения указаны в Разделе № 3 и в Разделе 8 Приложения к настоящему Соглашению.

9.7. Сроки ввода в эксплуатацию Объекта Соглашения указаны в Разделе № 3 и в Разделе 8 Приложения к настоящему Соглашению.

9.8. Договоры аренды земельных участков в соответствии с настоящим Соглашением заключаются на срок, необходимый Концессионеру для исполнения обязательств, предусмотренных пунктом 1.1 настоящего Соглашения, но не более, чем на срок действия настоящего Соглашения.

X. Плата по Соглашению

10.1. Концессионная плата по настоящему Соглашению не предусматривается.

10.2. Концедент принимает на себя обязательства по бюджетному инвестированию расходов Концессионера на проектирование, создание и (или) реконструкцию Объекта Соглашения в объемах, указанных в Разделе № 8 Приложения к настоящему Соглашению.

Объёмы, сроки предоставления бюджетных инвестиций, указанные в Разделе №8 Приложения к настоящему Соглашению, обеспечивают проектирование, создание и (или) реконструкцию Объекта Соглашения в сроки, предусмотренные Разделом 3 и Разделом 8 Приложения к настоящему Соглашению.

Объемы, сроки предоставления бюджетных инвестиций, указанные в Разделе №8 Приложения к настоящему Соглашению, могут быть изменены по соглашению Сторон.

В случаях досрочного прекращения (расторжения) Соглашения до завершения работ по созданию и (или) реконструкции Объекта Соглашения, если прекращение (расторжение) Соглашения вызвано неисполнением или ненадлежащим исполнением Концессионером обязательств, предусмотренных Соглашением, Концессионер обязуется осуществить возврат ранее представленных бюджетных инвестиций, за исключением фактически понесенных расходов на создание и (или) реконструкцию Объекта Соглашения

в соответствии с положениями Раздела 5 Приложения к настоящему Соглашению.

10.3. Порядок предоставления бюджетных инвестиций:

10.3.1. Предоставление бюджетных инвестиций носит заявительный характер и осуществляется в пределах доведённых лимитов на текущий год (год обращения за предоставлением бюджетных инвестиций). За предоставлением бюджетных инвестиций Концессионер может обратиться как до начала выполнения работ, необходимых для проектирования, создания и (или) реконструкции Объекта Соглашения, так и на любом этапе их выполнения, а также по завершении выполнения указанных работ.

10.3.2. В случае обращения за предоставлением бюджетных инвестиций до начала выполнения работ, Концессионер не позднее 25 числа месяца, предшествующего месяцу принятия решения о предоставлении бюджетных инвестиций, предоставляет Концеденту заявление на предоставление бюджетных инвестиций (далее – заявление) с указанием суммы необходимых бюджетных инвестиций, но не более 30% от стоимости мероприятия по созданию и (или) реконструкции, предусмотренного Разделом № 8 Приложения на текущий год, наименования мероприятия по строительству и (или) реконструкции, предусмотренного Разделом № 8 Приложения, на которое требуется предоставление бюджетных инвестиций, и банковских реквизитов для перечисления денежных средств.

Концедент обязуется рассмотреть заявление Концессионера, принять решение о предоставлении (об отказе в предоставлении) бюджетных инвестиций в течение 30 (тридцати) календарных дней с момента получения такого заявления.

В случае отсутствия оснований для отказа в предоставлении бюджетных инвестиций, указанных в пункте 10.3.4 настоящего Соглашения, Концедент принимает решение о предоставлении бюджетных инвестиций и в срок не позднее 30 (тридцати) календарных дней со дня принятия такого решения обязуется обеспечить перечисление бюджетных инвестиций на расчетный счет Концессионера.

Решение о предоставлении (мотивированное решение об отказе в предоставлении) бюджетных инвестиций направляется Концессионеру способом, позволяющим установить дату его получения, не позднее дня, следующего за днем принятия решения.

По завершении выполнения работ (как в части, так и в полном объеме), на которые были предоставлены бюджетные инвестиции в соответствии с настоящим пунктом, в течение 15 (пятнадцати) календарных дней со дня завершения работ Концессионер представляет Концеденту отчёт об использовании предоставленных бюджетных инвестиций (далее – отчёт) с указанием сумм, полученных и использованных бюджетных инвестиций, а также представляет подтверждающие документы о выполнении работ или части работ, приобретении товаров, услуг.

Указанными документами могут служить:

На этапе проектирования:

- проектно-сметная документация на Объект Соглашения (предоставляется на бумажном носителе (один экземпляр) и в электронном виде);

- копия положительного заключения государственной экспертизы проектно-сметной документации, содержащего проверку достоверности сметной стоимости Объекта Соглашения;

- копия договора (договоров) на оказание услуг, выполнение работ по разработке, государственной экспертизе проектно-сметной документации;

- копия актов об оказанных услугах по разработке, государственной экспертизе проектно-сметной документации или иные аналогичные по своей сути документы.

На этапе строительства в соответствии с видами выполненных работ:

- копия договора (договоров) на строительство Объекта Соглашения и (или) иных договоров на оказание услуг, выполнение работ, приобретение товаров по Объекту Соглашения, в том числе договоров на оказание услуг технического заказчика;

- копии документов, составленных по формам КС-2 «Акт о приемке выполненных работ» и КС-3 «Справка о стоимости выполненных работ и затрат» - для подтверждения выполнения работ. На указанных документах должна быть проставлена дата и виза представителя технического заказчика по Объекту Соглашения о принятии качества и количества выполненных подрядной организацией работ, а также о проверке ценообразования;

- копии актов об оказанных услугах или иных аналогичных по своей сути документов - для подтверждения оказанных услуг;

- копия отчета (отчетов) технического заказчика по выполненным работам (этапу/этапам работ);

- копии договоров на подключение Объекта Соглашения к сетям инженерно-технического обеспечения и актов о подключении (технологическом присоединении) Объекта Соглашения к сетям инженерно-технического обеспечения;

- копия разрешения на ввод Объекта Соглашения в эксплуатацию (в случае обращения за предоставлением бюджетной инвестиции после ввода Объекта Соглашения в эксплуатацию).

Представленный комплект документов Концессионеру не возвращается и находится на хранении у Концедента.

Концедент не позднее 15 (пятнадцати) рабочих дней со дня предоставления Концессионером отчёта и подтверждающих документов рассматривает их на соответствие и обоснованность целевого использования бюджетных инвестиций в соответствии с условиями настоящего Соглашения. В отсутствие возражений Концедент принимает отчёт Концессионера и уведомляет об этом последнего в течение 5 (пяти) рабочих дней с даты принятия отчёта.

В случае наличия замечаний и возражений по результатам рассмотрения отчёта и подтверждающих документов Концедент готовит письменный ответ с

указанием выявленных замечаний и возражений и в течение 15 (пятнадцати) рабочих дней со дня подготовки письменного ответа направляет его Концессионеру для устранения выявленных замечаний. Вместе с письменным ответом Концедент возвращает Концессионеру только те документы, по которым возникли замечания.

Концессионер не позднее 15 (пятнадцати) рабочих дней с момента получения письменного ответа Концедента с указанием замечаний исправляет выявленные замечания и направляет повторно Концеденту комплект документов, по которым возникли замечания. В случае несогласия Концессионера с указанными замечаниями, Концессионер направляет Концеденту свои возражения. В данном случае Концедент в течение 5 (пяти) рабочих дней со дня получения возражений Концессионера обязан их рассмотреть и организовать совещание по вопросу устранения замечаний. По результатам совещания оформляется протокол совещания, который подписывается Концедентом и Концессионером с указанием порядка, сроков устранения замечаний или фиксируется факт отсутствия таковых.

Рассмотрение повторно представленного пакета документов осуществляется Концедентом в срок не позднее 5 (пяти) рабочих дней с даты получения исправленного комплекта документов в порядке, установленном в настоящем пункте Соглашения.

10.3.3. В случае обращения за предоставлением бюджетных инвестиций по завершении выполнения работ (как в части, так и в полном объеме) Концессионер представляет Концеденту не позднее 25 числа месяца, предшествующего месяцу принятия решения о предоставлении бюджетной инвестиции, заявление на предоставление бюджетных инвестиций (далее – заявление) с указанием суммы бюджетных инвестиций и банковских реквизитов для перечисления, а также представляет подтверждающие документы о выполнении работ или части работ, приобретении товаров, оказании услуг. Перечень таких документов приведён в пункте 10.3.2 Соглашения.

Представленный комплект документов Концессионеру не возвращается и находится на хранении у Концедента. Ранее предоставленные Концеденту в составе заявлений документы, которые не подлежали изменению или дополнению, не требуют повторного представления.

Концедент не позднее 15 (пятнадцати) рабочих дней со дня предоставления Концессионером заявления и документов рассматривает их на наличие (отсутствие) оснований для отказа в предоставлении бюджетных инвестиций, установленных пунктом 10.3.4 настоящего Соглашения.

В случае отсутствия по результатам рассмотрения заявления и документов оснований для отказа в предоставлении бюджетных инвестиций, предусмотренных пунктом 10.3.4 настоящего Соглашения, Концедент принимает решение о предоставлении бюджетных инвестиций и не позднее 30 (тридцати) календарных дней со дня принятия указанного решения обязан обеспечить перечисление бюджетных инвестиций на расчетный счет Концессионера.

В случае выявления по результатам рассмотрения заявления и документов оснований для отказа в предоставлении бюджетных инвестиций, установленных пунктом 10.3.4 настоящего Соглашения, Концедент готовит письменный ответ с указанием выявленных замечаний и направляет его Концессионеру для устранения выявленных замечаний. Вместе с письменным ответом Концедент возвращает Концессионеру только те документы, по которым возникли замечания.

Концессионер не позднее 15 (пятнадцати) рабочих дней с момента получения письменного ответа Концедента с указанием замечаний исправляет выявленные замечания и направляет повторно Концеденту комплект документов, по которым возникли замечания. В случае несогласия Концессионера с указанными замечаниями, Концессионер направляет Концеденту свои возражения. В данном случае Концедент в течение 5 (пяти) рабочих дней со дня получения возражений Концессионера обязан их рассмотреть и организовать совещание по вопросу устранения замечаний. По результатам совещания оформляется протокол совещания, который подписывается Концедентом и Концессионером с указанием порядка, сроков устранения замечаний или фиксируется факт отсутствия таковых.

Рассмотрение повторно представленного пакета документов осуществляется Концедентом в срок не позднее 5 (пяти) рабочих дней с даты получения исправленного комплекта документов.

В случае, если по истечению 15 (пятнадцати) рабочих дней с момента получения письменного ответа Концедента с указанием замечаний, Концессионер не направил исправленный комплект документов или свои возражения, то Концедент в течение 5 (пяти) рабочих дней с даты истечения срока на исправление подготавливает решение об отказе в предоставлении бюджетных инвестиций в форме письменного ответа на заявление с указанием оснований для отказа в предоставлении бюджетных инвестиций, предусмотренных пунктом 10.3.4 настоящего Соглашения.

Решение о предоставлении (мотивированное об отказе в предоставлении) бюджетных инвестиций направляется Концессионеру способом, позволяющим установить дату его получения, не позднее дня, следующего за днем принятия решения.

10.3.4. Основаниями для отказа в предоставлении бюджетных инвестиций являются:

- несоответствие запрашиваемого размера бюджетных инвестиций положениям настоящего Соглашения и (или) размеру доведенных Концеденту лимитов бюджетных обязательств на текущий год (год обращения за бюджетными инвестициями) на проектирование, создание и (или) реконструкцию объектов в составе Объекта Соглашения, предусмотренных Разделом № 8 Приложения к настоящему Соглашению;

- наличие норм в действующем законодательстве, которые не позволяют предоставить бюджетные инвестиции до начала работ по проектированию, созданию и (или) реконструкции объектов в составе Объекта Соглашения,

предусмотренных Разделом №8 Приложения к настоящему Соглашению (данное основание применимо в случае подачи заявления в соответствии с пунктом 10.3.2 настоящего Соглашения);

- непредставление (представление не в полном объеме) Концессионером документов и (или) информации, подлежащих представлению в соответствии с абзацами первым, шестым и восьмым пункта 10.3.3 настоящего Соглашения (данное основание применимо в случае подачи заявления в соответствии с пунктом 10.3.3 настоящего Соглашения);

- невыполнение Концессионером возникших в связи с ранее предоставленными бюджетными инвестициями обязательств по представлению документов и (или) информации, предусмотренных абзацами пятым-восемнадцатым, двадцать вторым и двадцать четвертым пункта 10.3.2 настоящего Соглашения;

- несогласование Концедентом проектно-сметной документации, представленной Концессионером в порядке, предусмотренном пунктами 4.8, 4.10, 12.5.1 настоящего Соглашения.

10.3.5. Отказ в предоставлении бюджетных инвестиций не является препятствием для повторного предъявления Концессионером заявления в соответствии с пунктами 10.3.1-10.3.3 настоящего Соглашения.

10.4. В случае поступления бюджетных инвестиций с нарушением объемов и (или) сроков, установленных в Разделе №8 Приложения к настоящему Соглашению, либо непоступления бюджетных инвестиций, предусмотренных Разделом №8 Приложения к настоящему Соглашению, в результате не зависящих от Сторон обстоятельств, Концессионер вправе приостановить исполнение обязательств по созданию и (или) реконструкции Объекта Соглашения в части мероприятий, финансируемых за счёт бюджетных инвестиций, до поступления бюджетных инвестиций на счет Концессионера, уведомив об этом Концедента, или до прекращении Соглашения в соответствии с пунктом 4.5, разделом XIV настоящего Соглашения.

10.5. Указанное в пункте 10.4 настоящего Соглашения обстоятельство признается особым обстоятельством. Порядок взаимодействия Сторон при наступлении особых обстоятельств установлен в разделе XIV настоящего Соглашения.

10.6. Если по результатам проектирования и (или) проведения государственной экспертизы проектно-сметной документации на строительство и (или) реконструкцию объектов в составе Объекта Соглашения, указанных в Разделе №8 Приложения к настоящему Соглашению, сметная стоимость строительно-монтажных работ превысит объемы бюджетного инвестирования, предусмотренные Разделом №8 Приложения к настоящему Соглашению, то такой факт признается особым обстоятельством. Порядок взаимодействия Сторон при наступлении особых обстоятельств установлен в разделе XIV настоящего Соглашения.

10.7. В случае, если строительство объекта «Строительство напорного коллектора от КНС пос. Научный городок до очистных сооружений канализации

№2 по адресу: г. Барнаул, пр-кт Космонавтов, 78» не будет завершено до 31.12.2026 по причине отсутствия либо недостаточности бюджетного инвестирования, такие обстоятельства признаются особыми обстоятельствами. Порядок взаимодействия Сторон при наступлении особых обстоятельств установлен в разделе XIV настоящего Соглашения.

XI. Исключительные права на результаты интеллектуальной деятельности

11.1. Концессионеру принадлежат исключительные права на результаты интеллектуальной деятельности, полученные Концессионером за свой счёт при исполнении настоящего Соглашения.

11.2. В целях исполнения Концессионером обязательств, предусмотренных настоящим Соглашением, Концессионер вправе пользоваться исключительными правами на результаты интеллектуальной деятельности, предусмотренными условиями настоящего Соглашения, как самостоятельно, так и предоставлять их в пользование третьим лицам.

XII. Порядок осуществления Концедентом контроля за соблюдением Концессионером условий настоящего Соглашения

12.1. Концедент осуществляет контроль за соблюдением Концессионером условий настоящего Соглашения, в том числе за исполнением обязательств по осуществлению деятельности, указанной в пункте 1.1 настоящего Соглашения, обеспечению соответствия технико-экономических показателей Объекта Соглашения установленным настоящим Соглашением технико-экономическим показателям, использованию (эксплуатации) Объекта Соглашения в соответствии с целями, установленными настоящим Соглашением, выполнению мероприятий, указанных в настоящем Соглашении, достижению плановых значений показателей деятельности Концессионера, указанных в Разделе № 4 Приложения к настоящему Соглашению, соблюдения сроков обязательств, указанных в разделе IX настоящего Соглашения, а также иных условий настоящего Соглашения в порядке, предусмотренном настоящим разделом.

12.2. Права и обязанности Концедента осуществляются уполномоченными им органами и юридическими лицами в соответствии с законодательством Российской Федерации, законодательством Алтайского края и нормативными правовыми актами органов местного самоуправления. Концедент уведомляет Концессионера об органах и юридических лицах, уполномоченных осуществлять от его имени права и обязанности, предусмотренные настоящим Соглашением, в том числе контроль за соблюдением Концессионером условий настоящего Соглашения, в разумный срок до начала осуществления указанными органами (юридическими лицами) возложенных на них полномочий, предусмотренных настоящим Соглашением.

12.3. Представители уполномоченных Концедентом органов или юридических лиц при осуществлении контроля за соблюдением Концессионером условий настоящего Соглашения в том числе за исполнением обязательств по соблюдению сроков создания и (или) реконструкции Объекта Соглашения, осуществлению инвестиций в его создание и (или) реконструкцию, обеспечению соответствия технико-экономических показателей Объекта Соглашения установленным настоящим Соглашением технико-экономическим показателям, осуществлению деятельности, предусмотренной настоящим Соглашением, использованию (эксплуатации) Объекта Соглашения в соответствии с целями, установленными настоящим Соглашением, вправе привлекать специалистов и иных экспертов для участия в проведении проверок по исполнению настоящего Соглашения.

12.4. Реализация Концедентом права проведения контроля за соблюдением Концессионером условий настоящего Соглашения осуществляется в формах:

12.4.1. Принятия участия в работе по приёмке в эксплуатацию созданных и (или) реконструированных объектов имущества в составе Объекта Соглашения;

12.4.2. Рассмотрения и согласования проектно-сметной и рабочей документации создаваемых и (или) реконструируемых объектов имущества в составе Объекта Соглашения;

12.4.3. Направления запросов Концессионеру о представлении всей имеющейся информации по форме, запрашиваемой Концедентом, в связи с исполнением Концессионером своих обязательств по настоящему Соглашению. При этом предоставление указанной информации Концессионером Концеденту осуществляется в форме и сроки, указанных Концедентом в запросе;

12.4.4. Проведения проверок (плановых и внеплановых), включающих осмотр Объекта Соглашения.

12.4.5. Присутствие уполномоченных Концедентом лиц при проведении Концессионером текущего и капитального ремонта имущества.

12.5. Реализация Концедентом контроля за соблюдением Концессионером условий Соглашения осуществляется в следующем порядке:

12.5.1. Согласование проектно-сметной и рабочей документации (далее по тексту раздела – «документация») создаваемых и (или) реконструируемых объектов имущества в составе Объекта Соглашения проводится в следующем порядке:

12.5.1.1. Концессионер предоставляет Концеденту документацию по перечню работ в соответствии с инвестиционной программой Концессионера;

12.5.1.2. Концедент в срок не более 30 (тридцати) дней с момента предоставления документации, согласовывает либо возвращает Концессионеру документацию с выявленными замечаниями для их устранения;

12.5.1.3. Концессионер устраняет выявленные замечания и предоставляет Концеденту документацию на повторное согласование в течение 5 (пяти) рабочих дней со дня получения замечаний;

12.5.1.4. Концедент, в свою очередь, обязан повторно рассмотреть документацию течение 5 (пяти) дней с момента предоставления на повторное согласование.

12.5.1.5. Концедент после повторного рассмотрения документации принимает решение о согласовании (мотивированное решение отказе в согласовании) документации и направляет его в адрес Концессионера в течении 3 (трех) рабочих дней с момента принятия такого решения.

12.5.1.6. В случае принятия решения об отказе в согласовании документации Концессионер в течении 3 (трех) рабочих дней вправе направить в адрес Концедента мотивированные возражения на решение об отказе в согласовании.

12.5.1.7 В случае недостижения согласия по представленной Концессионером документации разногласия урегулируются Сторонами в порядке, предусмотренном разделом XVIII настоящего Соглашения.

12.5.2. Предоставление Концеденту всей имеющейся у Концессионера информации осуществляется Концессионером по запросу Концедента в течение 10 (десяти) рабочих дней, если иной срок не указан в запросе Концедента.

12.5.3 Концедент осуществляет приемку выполненных работ поэтапно (по каждому завершенному виду работ).

Концессионер направляет в адрес Концедента извещение (уведомление) о готовности работы к сдаче и подписанные акт сдачи-приемки работы.

Приемка выполненных работ Концедентом осуществляется в течение 5 (пяти) дней со дня получения от Концессионера извещения (уведомления) о готовности работы. По истечении указанного срока Концедент совершает одно из следующих действий:

направляет Концессионеру подписанный акт сдачи-приемки работы;

направляет Концессионеру мотивированный отказ от подписания акта сдачи-приемки работы.

Повторная процедура сдачи-приемки работы проводится в том же порядке по письменному извещению Концессионера об устранении выявленных в ходе приемки работы недостатков (дефектов) и готовности сдать результат работы Концеденту.

Концедент имеет право проводить визуальный осмотр создаваемого, реконструируемого объекта на всем протяжении выполнения работ по его созданию, реконструкции, с соблюдением требований техники безопасности на данном объекте.

О намерении присутствовать при выполнении работ, а также планируемых дате и времени присутствия Концедент сообщает Концессионеру не позднее, чем за 1 (один) день до планируемой даты.

После завершения работ по созданию и (или) реконструкции проводится приёмка выполненных работ с подписанием актов по форме КС-2, КС-14. Для подписания указанных актов концессионер обязуется предоставлять журнал учета выполненных работ (форма КС-6а), акты освидетельствования скрытых работ (форма КС-5).

12.5.4. Проведение проверок (плановых и внеплановых), включающих осмотр Объектов Соглашения, производится в следующем порядке:

плановые проверки производятся один раз в квартал, время проведения плановой проверки - в течение 10 (десяти) рабочих дней с начала месяца, следующего за отчётным кварталом;

внеплановые проверки проводятся при уведомлении Концессионера о такой проверке за 3 (три) рабочих дня до её начала.

12.5.5. Контроль Концедента за выполнением Концессионером текущих и капитальных ремонтов имущества осуществляется в соответствии с планом проведения ремонтных работ. Планы проведения ремонтных работ составляются Концессионером по сметам, согласуемым с Концедентом ежегодно, не позднее чем за месяц до начала следующего финансового года. В планах указываются объекты, подлежащие ремонту, перечень подлежащих выполнению на этих объектах работ.

Ежемесячно до 10 числа месяца, следующего за отчётным, Концессионер предоставляет Концеденту реестр текущего и капитального ремонта имущества в рамках тарифа с приложением счетов-фактур, справок о стоимости выполненных работ по форме КС-3 и актов о приемке выполненных работ по форме КС-2.

12.6. Результаты осуществления контроля за соблюдением Концессионером условий настоящего Соглашения оформляется актом о результатах контроля.

Акт о результатах контроля подлежит размещению Концедентом в течении 5 рабочих дней со дня составления указанного акта на официальном сайте Концедента в сети Интернет. Доступ к указанному акту обеспечивается в течении срока действия настоящего Соглашения и после дня окончания его срока действия в течении 3 лет.

Акт о результатах контроля не размещается в сети Интернет в случае, если вседения об Объекта Соглашения составляют государственную тайну или Объект Соглашения имеет стратегическое значение для обеспечения обороноспособности и безопасности государства.

12.7. При обнаружении Концедентом (уполномоченным им органом, юридическим лицом) в ходе осуществления контроля за деятельностью Концессионера нарушений, которые могут существенно повлиять на соблюдение Концессионером условий настоящего Соглашения, Концедент обязан сообщить об этом Концессионеру в течение 3 (трех) рабочих дней со дня обнаружения указанных нарушений.

12.8. Концедент, представители уполномоченного им органа, юридического лица обязаны осуществлять свои права, предусмотренные настоящим Соглашением, таким образом, чтобы не вмешиваться в осуществление хозяйственной деятельности Концессионером, не препятствовать исполнению Концессионером своих обязательств по настоящему Соглашению.

Представители уполномоченных Концедентом органов или юридических лиц не вправе разглашать сведения, отнесенные настоящим Соглашением к

сведениям конфиденциального характера, приведенным в Разделе №10 Приложений к настоящему Соглашению, или являющиеся коммерческой тайной.

Стороны обязаны своевременно предоставлять друг другу информацию, необходимую для исполнения обязательств, предусмотренных настоящим Соглашением, и незамедлительно уведомлять друг друга о наступлении существенных событий, способных повлиять на надлежащее исполнение указанных обязательств.

12.9. Концессионер обязан обеспечить представителям уполномоченных Концедентом органов или юридических лиц, осуществляющим контроль за исполнением Концессионером условий настоящего Соглашения, беспрепятственный доступ на Объект Соглашения, а также к документации, относящейся к осуществлению деятельности, указанной в пункте 1.1 настоящего Соглашения. Концессионер обязан оказывать содействие Концеденту при осуществлении функций контроля, в том числе направлять своих компетентных представителей для участия в осмотрах Объекта Соглашения и по запросу указанных органов или юридических лиц.

XIII. Ответственность Сторон

13.1. За неисполнение либо ненадлежащее исполнение обязательств, предусмотренных настоящим Соглашением, Стороны несут ответственность в пределах и случаях, предусмотренных законодательством Российской Федерации и настоящим Соглашением.

13.2. Концессионер несет ответственность перед Концедентом за допущенные при создании или реконструкции Объекта Соглашения нарушения требований, установленных настоящим Соглашением, требований технических регламентов, проектно-сметной документации, иных обязательных требований к качеству Объекта Соглашения и должен устранять выявленные нарушения за свой счет.

Концессионер несет ответственность за качество работ по созданию и реконструкции Объекта Соглашения в течение 5 лет со дня ввода объекта в эксплуатацию.

13.3. В случае нарушения требований, указанных в пункте 13.2 настоящего Соглашения, Концедент обязан в течении 10 дней с даты обнаружения нарушения направить Концессионеру в письменной форме требование безвозмездно устранить обнаруженное нарушение с указанием пункта настоящего Соглашения и (или) документа, требования которых нарушены.

13.4. Концедент вправе потребовать от Концессионера возмещения причиненных Концеденту убытков, вызванных нарушением Концессионером требований, указанных в пункте 13.2 настоящего Соглашения, если эти нарушения не были устранены Концессионером в срок, определенный Концедентом в требовании об устранении нарушений, предусмотренном пунктом 13.3 настоящего Соглашения, или являются существенными.

Концедент не вправе требовать от Концессионера выплаты штрафа, неустоек, убытков, если невыполнение Концессионером обязательств по финансированию мероприятий по строительству и (или) реконструкции Объекта Соглашения в объеме, установленном в Разделе 3 Приложения к настоящему Соглашению, обусловлено снижением стоимости работ в результате добросовестных действий Концессионера, в том числе включая, но не ограничиваясь: снижение стоимости выполнения мероприятия по результатам разработки проектно-сметной документации, проведения закупочных процедур по выбору поставщиков материалов, оборудования и (или) подрядчиков, уменьшение объемов работ по факту их приемки по отношению к объемам, определенным при разработке сметной документацией.

Невыполнение Концессионером обязательств по финансированию мероприятий по строительству и (или) реконструкции Объекта Соглашения в объеме, установленном в Разделе 3 Приложения к настоящему Соглашению, в указанных случаях не должно повлечь изменение требований к качеству Объекта Соглашения и надлежащему выполнению Концессионером работ в соответствии с настоящим Соглашением и проектно-сметной документацией.

13.5. Концессионер (Концедент) вправе потребовать от Концедента (Концессионера) возмещения причинённых убытков, вызванных нарушением Концедентом (Концессионером) требований настоящего Соглашения.

13.6. Стороны вправе не приступать к исполнению своих обязанностей по настоящему Соглашению или приостановить их исполнение с уведомлением другой стороны в случаях, предусмотренных действующим законодательством.

13.7. Концессионер обязан уплатить Концеденту в бюджет города Барнаула неустойку в случае неисполнения или ненадлежащего исполнения Концессионером обязательств, установленных пунктом 4.4 Соглашения, в том числе в случае нарушения сроков исполнения указанных обязательств в следующих размерах:

13.7.1. в размере 5% от объёма инвестиций по ненадлежаще выполненным мероприятиям, указанным в Разделе № 3 Приложения к настоящему Соглашению. Объем инвестиций по таким мероприятиям определяется на основании сметной стоимости работ, указанной в проектно-сметной документации, согласованной Концедентом в порядке, установленном пунктом 12.5 настоящего Соглашения.

13.7.2. в случае нарушения сроков выполнения мероприятий по настоящему Соглашению – в размере 0,03% от стоимости, указанной в проектно-сметной документации, согласованной Концедентом в порядке, установленном пунктом 12.5 настоящего Соглашения, а в случае отсутствия по вине Концессионера согласованной проектно-сметной документации – от прогнозируемого размера расходов в соответствии с Разделом № 3 Приложения к настоящему Соглашению, невыполненных в срок мероприятий за каждую неделю просрочки.

13.8. Концедент обязан уплатить Концессионеру неустойку за неисполнение или ненадлежащее исполнение обязательств Концедента по

настоящему Соглашению в случае нарушения сроков предоставления бюджетного инвестирования по настоящему Соглашению – в размере 0,03 % от прогнозируемого размера расходов в соответствии с Разделом № 8 Приложения к настоящему Соглашению, за каждую неделю просрочки

13.9. Концедент (Концессионер) не вправе требовать возмещения убытков, если они возникли по вине Концедента (Концессионера) в результате неисполнения (ненадлежащего исполнения) обязательств Концедентом (Концессионером) по настоящему Соглашению.

13.10. Возмещение Сторонами настоящего Соглашения убытков и уплата неустойки в случае неисполнения или ненадлежащего исполнения обязательств, предусмотренных настоящим Соглашением, не освобождают соответствующую Сторону от исполнения этого обязательства в натуре.

13.11. Сторона, не исполнившая или исполнившая ненадлежащим образом свои обязательства, предусмотренные настоящим Соглашением, несет ответственность, предусмотренную законодательством Российской Федерации и настоящим Соглашением, если не докажет, что надлежащее исполнение указанных обязательств оказалось невозможным вследствие наступления обстоятельств непреодолимой силы.

13.12. Третья сторона несет ответственность по настоящему Соглашению в соответствии с действующим законодательством Российской Федерации только при доказанности факта незаконности действия (бездействия) Третьей стороны по исполнению настоящего Соглашения.

13.13. В случае неисполнения (ненадлежащего исполнения) настоящего Соглашения Концедентом, повлекшего за собой возмещение недополученных доходов, экономически обоснованных расходов Концессионеру Третьей стороной, Третья сторона вправе обратиться за возмещением таких понесенных расходов к Концеденту.

XIV. Порядок взаимодействия Сторон при наступлении обстоятельств непреодолимой силы, особых обстоятельств

14.1. Сторона, нарушившая условия настоящего Соглашения в результате наступления обстоятельств непреодолимой силы или особых обстоятельств, указанных в пунктах 10.4-10.7, 14.3, 14.4 настоящего Соглашения, обязана:

а) в течение 5 (пяти) календарных дней со момента наступления указанных обстоятельств в письменной форме уведомить другую Сторону о наступлении таких обстоятельств и представить необходимые документальные подтверждения (при их наличии). Сторона, получившая уведомление, вправе приостановить исполнение своих обязательств, уведомив об этом другую Сторону;

б) после получения уведомления Сторона не позднее 7 рабочих дней организовывает совещание, на котором рассматривается вопрос о возможности внесения изменения в настоящее Соглашение и (или) его исполнение в неизмененных условиях, и (или) расторжения (прекращения) настоящего

Соглашения. По результатам совещания оформляется протокол совещания, который фиксирует дальнейший порядок взаимодействия Сторон и подписывается Концедентом и Концессионером;

в) в случае недостижения согласия по дальнейшему порядку исполнения настоящего Соглашения и (или) условиям изменения, а также в случае принятия Сторонами решения о необходимости расторжения (прекращения) настоящего Соглашения (в том числе при наступлении особых обстоятельств, указанных в пунктах 10.4-10.7 настоящего Соглашения) настоящее Соглашение подлежит расторжению (прекращению) в соответствии с разделом XVI настоящего Соглашения.

г) в случае прекращения обстоятельств непреодолимой силы или особых обстоятельств Сторона, заявившая об их наступлении, уведомляет другую Сторону о возобновлении исполнения своих обязательств, предусмотренных настоящим Соглашением.

Стороны освобождаются от ответственности за неисполнение обязательств по настоящему Соглашению в случае наступления обстоятельств непреодолимой силы и (или) особых обстоятельств.

14.2. Стороны обязаны предпринять все разумные меры для устранения последствий, причиненных наступлением обстоятельств непреодолимой силы или особых обстоятельств, послуживших препятствием к исполнению или надлежащему исполнению обязательств, предусмотренных настоящим Соглашением, а также до устранения этих последствий предпринять в разумные сроки меры, направленные на обеспечение надлежащего осуществления Концессионером деятельности, указанной в пункте 1.1 настоящего Соглашения.

14.3. К обстоятельствам непреодолимой силы относятся в том числе, но, не ограничиваясь перечисленным: наводнение, засуха, шуга, землетрясение, удар молнии, сель, оползень, шторм, эпидемии и иные явления природы, а также пожар, взрыв, массовые беспорядки, террористические акты, война или военные действия, военные операции, забастовка в отрасли или регионе, в результате иных событий не по вине Концессионера.

14.4. К особым обстоятельствам в соответствии с настоящим Соглашением относятся:

1) если на земельных участках расположены объекты движимого и недвижимого имущества, принадлежащие на законных основаниях третьим лицам, препятствующие реализации мероприятий по созданию и (или) реконструкции Объекта Соглашения, и с третьими лицами не удалось достигнуть соглашения о переносе (сносе) таких объектов;

2) утрата Концедентом права собственности на любое имущество, входящее в состав Объекта Соглашения;

3) обнаружение на земельном участке археологических объектов или опасных веществ, любых других объектов, препятствующих созданию и (или) реконструкции Объекта Соглашения и (или) осуществлению деятельности, предусмотренной пунктом 1.1 настоящего Соглашения, а также выявление иных обстоятельств (включая геологические факторы), которые не были известны

Концессионеру при заключении настоящего Соглашения, в случаях, когда в результате такого обнаружения Концессионер не может надлежащим образом исполнить свои обязательства по созданию и (или) реконструкции Объекта Соглашения в соответствии с заданием и основными мероприятиями и (или) осуществлению эксплуатации;

4) изменение законодательства, включая нормативные правовые акты в сфере тарифообразования, ухудшающее положение Концессионера таким образом, что он в значительной степени лишается того, на что был вправе рассчитывать при заключении настоящего Соглашения, включая отмену предусмотренного настоящим Соглашением метода регулирования тарифов для Концессионера;

5) вступление в силу нормативных правовых актов, в связи с которыми Концессионер или Концедент оказываются неспособными выполнить принятые на себя обязательства;

6) вступление в законную силу судебного акта или решения антимонопольного органа, которым установлена невозможность исполнения Концессионером установленных настоящим Соглашением обязательств вследствие решений, действий (бездействия) государственных органов и (или) их должностных лиц;

7) действия и (или) бездействие государственных органов или органов местного самоуправления, в случаях, когда в результате таких действий и (или) бездействия Сторона не может исполнить свои обязанности по настоящему Соглашению, при условии, что Сторона предприняла все необходимые действия для исполнения таких обязанностей (в том числе необоснованный отказ или задержки в получении любого разрешения, включая разрешение на строительство, необоснованный отказ в государственной регистрации, приостановление государственной регистрации);

8)поступление бюджетных инвестиций с нарушением объемов и (или) сроков, установленных в Разделе №8 Приложения к настоящему Соглашению, либо непоступление бюджетных инвестиций, предусмотренных Разделом №8 Приложения к настоящему Соглашению, в результате не зависящих от Сторон обстоятельств;

9) увеличение стоимости создания и (или) реконструкции Объекта Соглашения по причине роста более чем на 3% (три процента) сводного индекса цен строительной продукции в Российской Федерации, публикуемого Федеральной службой государственной статистики Российской Федерации, за период с даты заключения настоящего Соглашения до даты ввода в эксплуатацию Объекта Соглашения по сравнению с прогнозом, указанным Минэкономразвития России на дату заключения настоящего Соглашения;

10) превышение по результатам проектирования и (или) проведения государственной экспертизы проектно-сметной документации на строительство и (или) реконструкцию объектов в составе Объекта Соглашения, указанных в Разделе №8 Приложения к настоящему Соглашению, сметной стоимости

строительно-монтажных работ над объемами бюджетного инвестирования, предусмотренные Разделом №8 Приложения к настоящему Соглашению;

11) незавершение до 31.12.2026 строительства объекта «Строительство напорного коллектора от КНС пос. Научный городок до очистных сооружений канализации №2 по адресу: г. Барнаул, пр-кт Космонавтов, 78» по причине отсутствия либо недостаточности бюджетного инвестирования.

XV. Изменение Соглашения

15.1. Настоящее Соглашение может быть изменено по соглашению его Сторон, включая Третью сторону.

Условия настоящего Соглашения, определенные на основании решения о заключении настоящего Соглашения, могут быть изменены по соглашению его Сторон, включая Третью сторону, на основании решения Концедента, а также в иных случаях, предусмотренных Федеральным законом от 21.07.2005 № 115-ФЗ «О концессионных соглашениях».

Изменение настоящего Соглашения осуществляется в письменной форме и оформляется дополнительным соглашением к настоящему Соглашению.

15.2. Изменение условий настоящего Соглашения осуществляется по согласованию с антимонопольным органом в случаях, предусмотренных Федеральным законом от 21.07.2005 № 115-ФЗ «О концессионных соглашениях».

Изменение значений долгосрочных параметров регулирования деятельности Концессионера, указанных в Разделе № 4 Приложения к настоящему Соглашению, осуществляется по предварительному согласованию с управлением Алтайского края по государственному регулированию цен и тарифов, получаемому в порядке, утверждаемом нормативными правовыми актами Российской Федерации в области регулирования тарифов в сфере водоснабжения и водоотведения.

15.3. В целях внесения изменений в условия настоящего Соглашения одна из Сторон направляет другой Стороне соответствующее предложение с обоснованием предлагаемых изменений.

Сторона в течение 10 (десяти) календарных дней со дня получения указанного предложения рассматривает его и принимает решение о согласии или о мотивированном отказе внести изменения в условия настоящего Соглашения.

Согласованный Сторонами проект дополнительного соглашения к настоящему Соглашению, содержащий указанные изменения, направляется для дальнейшего согласования Третьей стороне.

Согласованный Сторонами и Третьей стороной проект дополнительного соглашения в случаях, предусмотренных Федеральным законом от 21.07.2005 № 115-ФЗ «О концессионных соглашениях», направляется Концедентом или Концессионером для получения согласования изменений условий настоящего Соглашения в антимонопольный орган. Согласие антимонопольного органа

получается в порядке и на условиях, утверждаемых Правительством Российской Федерации.

15.4. Настоящее Соглашение может быть изменено по требованию одной из Сторон по решению суда по основаниям, предусмотренным Гражданским кодексом Российской Федерации.

XVI. Прекращение Соглашения

16.1. Настоящее Соглашение прекращается:

а) по истечении срока действия;

б) по соглашению Сторон настоящего Соглашения, а также Третьей стороны, в том числе по основаниям, предусмотренным пунктом 4.5, подпунктом «в» пункта 14.1 настоящего Соглашения;

в) на основании судебного решения о его досрочном расторжении;

г) на основании решения Концедента, если неисполнение или ненадлежащее исполнение Концессионером обязательств по настоящему Соглашению повлекло за собой причинение вреда жизни или здоровью людей либо имеется угроза причинения такого вреда.

16.2. Расторжение настоящего Соглашения по соглашению Сторон осуществляется в письменной форме и оформляется соглашением о расторжении настоящего Соглашения. Согласованный Сторонами проект соглашения о расторжении настоящего Соглашения направляется для дальнейшего согласования Третьей стороне.

16.3. Настоящее Соглашение может быть расторгнуто досрочно на основании решения суда по требованию одной из Сторон в случае существенного нарушения другой Стороной условий настоящего Соглашения, существенного изменения обстоятельств, из которых Стороны исходили при его заключении, а также по иным основаниям, предусмотренным федеральными законами и настоящим Соглашением.

В случае наступления особых обстоятельств, указанных в пунктах 10.4-10.7, подпунктах 8, 10 и 11 пункта 14.4 настоящего Соглашения, и недостижения Сторонами согласия по дальнейшему порядку исполнения настоящего Соглашения, условиям его изменения или необходимости его расторжения, каждая из Сторон вправе инициировать расторжение настоящего Соглашения в судебном порядке.

16.4. К существенным нарушениям Концессионером условий настоящего Соглашения относятся:

а) нарушение установленных разделом IX настоящего Соглашения сроков создания и реконструкции Объекта Соглашения;

б) использование (эксплуатация) Объекта Соглашения в целях, не установленных настоящим Соглашением, нарушение порядка использования (эксплуатации) Объекта Соглашения;

в) приводящее к причинению значительного ущерба Концеденту ненадлежащее исполнение Концессионером обязательств по осуществлению деятельности, предусмотренной Соглашением;

г) прекращение или приостановление Концессионером деятельности, предусмотренной настоящим Соглашением, без согласия Концедента, за исключением случаев, предусмотренных частью 3.7 статьи 13 Федерального закона от 21.07.2005 № 115-ФЗ «О концессионных соглашениях», а также положениями иных нормативных правовых актов;

д) неисполнение или ненадлежащее исполнение Концессионером установленных настоящим Соглашением обязательств по предоставлению гражданам и другим потребителям услуг по водоснабжению и водоотведению.

16.5. К существенным нарушениям Концедентом условий настоящего Соглашения относятся:

а) невыполнение в срок, установленный в разделе III настоящего Соглашения, обязанности по передаче Концессионеру Объекта Соглашения;

б) передача Концессионеру Объекта Соглашения по описанию, технико-экономическим показателям, назначению и в состоянии, не соответствующем установленному Разделе № 1 Приложения к настоящему Соглашению, в случае, если такое несоответствие выявлено в течение одного года с момента подписания Сторонами акта приема-передачи и не могло быть выявлено при передаче Объекта Соглашения и возникло по вине Концедента;

в) невыполнение принятых на себя Концедентом обязательств по бюджетному инвестированию расходов на создание и (или) реконструкцию Объекта Соглашения, предусмотренных пунктом 4.5, разделом X настоящего Соглашения, за исключением случаев, если такое невыполнение является особым обстоятельством в соответствии с разделом XIV настоящего Соглашения;

г) нарушение срока заключения договоров аренды (субаренды) земельных участков, предназначенных для создания и (или) реконструкции объектов имущества в составе Объекта Соглашения и (или) эксплуатации Объекта Соглашения, указанного в пункте 5.3 настоящего Соглашения.

16.6. Порядок и условия возмещения расходов Сторон, связанных с досрочным расторжением настоящего Соглашения, приведены в Разделе № 5 Приложения к настоящему Соглашению

В случае досрочного расторжения настоящего Соглашения возмещение расходов Концессионера по созданию и реконструкции Объекта Соглашения осуществляется в объеме, в котором указанные средства не возмещены Концессионеру на момент расторжения настоящего Соглашения за счет выручки от оказания услуг по регулируемым ценам (тарифам) с учетом установленных надбавок к ценам (тарифам) в течение срока, установленного порядком возмещения расходов Сторон, связанных с досрочным расторжением настоящего Соглашения, приведенном в Разделе № 5 Приложения к настоящему Соглашению.

16.7. Возмещение расходов Концессионера, подлежащих возмещению в соответствии с законодательством Российской Федерации в сфере регулирования цен (тарифов) и законодательством Российской Федерации в сфере водоснабжения и водоотведения, не возмещенных ему на момент окончания срока действия настоящего Соглашения, осуществляется в соответствии с постановлением Правительства Российской Федерации от 01.07.2014 № 603 «О порядке расчета размера возмещения организациям, осуществляющим регулируемые виды деятельности в сферах обращения с твердыми коммунальными отходами, электроэнергетики, теплоснабжения, водоснабжения, водоотведения, недополученных доходов, связанных с осуществлением ими регулируемых видов деятельности, за счет средств бюджетов бюджетной системы Российской Федерации и определения размера компенсации за счет средств федерального бюджета расходов бюджета субъекта Российской Федерации или местного бюджета, возникших в результате возмещения недополученных доходов».

XVII. Гарантии осуществления Концессионером деятельности, предусмотренной Соглашением

17.1. В соответствии с законодательством о концессионных соглашениях управление Алтайского края по государственному регулированию цен и тарифов устанавливает, изменяет и корректирует цены (тарифы) и (или) надбавки к ценам (тарифам) на оказываемые Концессионером услуги исходя из определённых настоящим Соглашением метода регулирования тарифов, долгосрочных параметров регулирования деятельности Концессионера, объема инвестиций на создание и реконструкцию Объекта Соглашения, модернизацию, замену морально устаревшего и физически изношенного оборудования новым, более производительным оборудованием, осуществление мероприятий по улучшению характеристик и эксплуатационных свойств и сроков их осуществления.

17.2. Установление, изменение, корректировка регулируемых цен (тарифов) на оказываемые Концессионером услуги осуществляются по правилам, действовавшим на момент заключения настоящего Соглашения и предусмотренным федеральными законами, иными нормативными правовыми актами Российской Федерации, законами Алтайского края, иными нормативными правовыми актами Алтайского края, правовыми актами органов местного самоуправления.

По соглашению Сторон и по согласованию в порядке, утверждаемом Правительством Российской Федерации в сфере водоснабжения и водоотведения, с управлением Алтайского края по государственному регулированию цен и тарифов, осуществляющим регулирование цен (тарифов) в соответствии с законодательством Российской Федерации в сфере регулирования цен (тарифов), установление, изменение, корректировка регулируемых цен (тарифов) на оказываемые Концессионером услуги осуществляются до конца срока действия настоящего Соглашения по правилам,

действующим на момент соответственно установления, изменения, корректировки цен (тарифов) и предусмотренным федеральными законами, иными нормативными правовыми актами Российской Федерации, законами Алтайского края, иными нормативными правовыми актами Алтайского края, правовыми актами органов местного самоуправления.

17.3. Концессионер, в случае наличия предпосылок возникновения недополученных доходов, экономически обоснованных расходов Концессионера, указанных в пункте 8.13 настоящего Соглашения, уведомляет Третью сторону настоящего Соглашения о таких предпосылках.

XVIII. Разрешение споров

18.1. Споры и разногласия между Сторонами по настоящему Соглашению или в связи с ним разрешаются путем переговоров.

18.2. В случае недостижения согласия в результате проведенных переговоров Сторона, заявляющая о существовании спора или разногласий по настоящему Соглашению, направляет другой Стороне письменную претензию, ответ на которую должен быть представлен заявителю в течение 20 (двадцати) календарных дней со дня ее получения. В случае если ответ не представлен в указанный срок, претензия считается принятой.

18.3. В случае недостижения Сторонами согласия споры, возникшие между Сторонами, разрешаются в соответствии с законодательством Российской Федерации в Арбитражном суде Алтайского края.

XIX. Размещение информации

19.1. Настоящее Соглашение, за исключением сведений, составляющих государственную и коммерческую тайну, подлежит размещению на официальном сайте Концедента.

XX. Заключительные положения

20.1. Стороны, изменившие своё местонахождение и (или) реквизиты, обязаны сообщить об этом другим Сторонам в течение 20 (двадцати) календарных дней со дня этого изменения.

20.2. Настоящее Соглашение составлено на русском языке в 4 (четырех) подлинных экземплярах, имеющих равную юридическую силу, из них один экземпляр – для Концедента, один экземпляр – для Третьей стороны, один экземпляр – для Концессионера, один экземпляр – для регистрирующего органа.

20.3. Приложения и все дополнительные соглашения к настоящему Соглашению, заключённые как при подписании настоящего Соглашения, так и после вступления в силу настоящего Соглашения, являются его неотъемлемой частью. Указанные Приложения и дополнительные соглашения подписываются уполномоченными представителями Сторон, а также Третьей Стороной.

20.4. Права и обязанности Концедента, предусмотренные разделами IV, X, XII настоящего Соглашения осуществляет комитет по энергоресурсам и

газификации города Барнаула без направления дополнительного уведомления в соответствии с пунктом 12.2 настоящего Соглашения.

Приложения к настоящему Соглашению

Раздел № 1. Полный состав Объекта Соглашения, включая его описание, в том числе технико-экономически показатели на 7 л.

Раздел № 2. Перечень документов, удостоверяющих (устанавливающих) право собственности Концедента на Объект Соглашения на 275 л.

Раздел № 3. Задание и основные мероприятия, которые предполагается осуществить в течение всего срока действия Соглашения, предельный размер расходов на реконструкцию (модернизацию) Объекта Соглашения на 2 л.

Раздел № 4. Значения долгосрочных параметров регулирования деятельности Концессионера на 2 л.

Раздел № 4.1. Плановые значения показателей надежности, качества, энергетической эффективности Объекта Соглашения (плановые значения показателей деятельности концессионера) на 2 л.

Раздел № 5. Порядок возмещения расходов Концессионера при досрочном расторжении Соглашения на 3 л.

Раздел № 6. Акт приема-передачи муниципального имущества по концессионному соглашению в отношении объектов водоснабжения и водоотведения на территории муниципального образования городского округа города Барнаул Алтайского края (Перечень имущества, входящего в состав Объекта Соглашения) на 3 л.

Раздел № 7. Описание земельных участков, в том числе кадастровые номера, местоположение, площадь на 1 л.

Раздел № 7.1. Копии документов, удостоверяющих право собственности Концедента в отношении земельных участков, предоставляемых Концессионеру на 92 л.

Раздел № 8. Перечень мероприятий, финансируемых Концедентом на 1 л.

Раздел № 9. Акт об исполнении обязательств (образец) на 1 л.

Раздел № 10. Сведения конфиденциального характера на 1 л.

XXII. Подписи участников Соглашения

Глава города Барнаула	Генеральный директор ООО «БАРНАУЛЬСКИЙ ВОДОКАНАЛ»	Губернатор Алтайского края
В.Г. Франк	А.С. Полюго	В.П. Томенко
м.п.	м.п.	м.п.

№ 156-с от 30.12.2022

Раздел №1 Полный состав Объекта Концессионного соглашения, включая его описание, в том числе технико-экономически показатели

№	Наименование	Адрес	Площадь, кв.м	Протяженность, п.м	год ввода в эксплуатацию	Реестровый номер	Кадастровый номер	Регистрация права собственности	Балансовая стоимость, тыс.руб	Остаточная стоимость, тыс.руб	Начисленная амортизация, всего, до 30.11.2021,тыс. руб
Централизованная система водоснабжения п.Научный городок											
1	Нежилое здание литер А	п.Научный городок, 58	111,0	-	1965	00078000156E 10 9074	22:61:010811:106	22-22-01/ 29/ 2009-4 15.07.2009	950,728	729,9	200,9
2	Нежилое здание литер Б	п.Научный городок, 58	6,5	-	2008	00078000156E 10 9075	22:61:010811:105	22-22-01/ 29/ 2009-39 15.07.2009	118,288	92,7	25,5
3	Нежилое здание литер В	п.Научный городок, 58	5,6	-	2008	00078000156E 10 9076	22:61:010811:104	22-22-01/ 29/ 2009-40 15.07.2009	84,605	66,3	18,3
4	Резервуар (2шт.)	п.Научный городок, ул.Научный городок, 58			1965	00078000156E 22 8838	22:61:010811:429	22:61:010811:429-22.137.2022-1 29.03.2022	534,2	0	534,2
5	Водопроводная сеть	п.Научный городок, ул.Научный городок, 58в с	-	4 927,0	1970	00078000156E 13 1139	22:61:010811:102	22-22-01/ 017/ 2011-318 01.03.2011	1829,987	0	1829,987
6	Сеть водоснабжения	п.Научный городок, ул.Весенняя, 1вс	-	471,0	1965	00078000156E 15 7505	22:61:010815:516	22-22-01/ 004/ 2012-11 27.01.2012	282,9	0	282,9
7	Сеть водоснабжения	п.Научный городок, ул.Гвардейская, 1вс	-	1 056,0	1965	00078000156E 15 7506	22:61:010815:188	22-22-01/ 004/ 2012-15 27.01.2012	501	0	501
8	Сеть водоснабжения	п.Научный городок, ул.Белоярская, 1вс	-	316,0	1965	00078000156E 15 7525	22:61:010815:371	22-22-01/ 004/ 2012-37 27.01.2012	158,4	0	158,4
9	Сеть водоснабжения	п.Научный городок, ул.Депутатская, 1вс	-	236,0	1965	00078000156E 15 7526	22:61:010815:115	22-22-01/ 004/ 2012-39 27.01.2012	247,3	0	247,3
10	Сеть водоснабжения	п.Научный городок, ул.Радужная, 1вс	-	153,0	1965	00078000156E 15 7529	22:61:010812:59	22-22-01/ 004/ 2012-45 27.10.2012	78,9	0	78,9
11	Сеть водоснабжения	п.Научный городок, ул.Спортивная, 1вс	-	260,0	1965	00078000156E 15 7534	22:61:010815:138	22-22-01/ 004/ 2012-50 30.01.2012	88,3	0	88,3
12	Сеть водоснабжения	п.Научный городок, ул.Сибирская, 1вс	-	1 005,0	1965	00078000156E 15 7535	22:61:010815:301	22-22-01/ 004/ 2012-52 30.01.2012	843,2	0	843,2
13	Сеть водоснабжения	п.Научный городок, 58о ВС	-	290,0	2012	00078000156E 15 7539	22:61:010811:108	22-22-01/ 004/ 2012-5 27.01.2012	247	0	247
14	Сеть водоснабжения	п.Научный городок, 58а, ВС	-	205,0	2012	00078000156E 15 7540	22:61:010811:107	22-22-01/ 004/ 2012-4 25.01.2012	98,1	0	98,1
15	водопроводная сеть	п.Научный городок, 58	-	146,0	1965	00078000156E 16 8443	22:61:000000:1478	22:61:000000:1478-22.114.2022-1 11.05.2022	123,36	0	123,36
16	Сеть водоснабжения	п.Научный городок, ул.Веселая, 1 вс	-	160,0	1965	00078000156E 16 7366	22:61:010815:183	22-22-01/ 004/ 2012-15 27.01.2012	126,9	0	126,9

17	Сеть водоснабжения	п.Научный городок, ул.Магистральная, 1ВС	-	1 069,0	1965	00078000156E 16 7168	22:61:010815:672	22-22-01 004 2012-43 27.01.2012	967,6	0	967,6
18	Сеть водоснабжения	п.Научный городок, ул.Институтская, 1вс	-	250,0	1965	00078000156E 16 7169	22:61:010815:629	22-22-01 004 2012-47 30.01.2012	314,1	0	314,1
19	Обеспечение инженерной инфраструктурой земельных участков под малоэтажное строительство в п.Научный городок Алтайского края. Монолитный резервуар	п.Научный городок	-	-	2018	00078000156E 22 6879	22:61:010811:114	22:61:010811:114-22.001.2018-1 01.10.2018	3947,6	3158,1	789,5
20	Обеспечение инженерной инфраструктурой земельных участков под малоэтажное строительство в п.Научный городок Алтайского края. Павильон с водозаборной скважиной	п.Научный городок	6,0	-	2018	00078000156E 22 6880	22:61:010811:115	22:61:010811:115-22.001.2018-1 01.10.2018	9776,9	7821,5	1955,4
21	Обеспечение инженерной инфраструктурой земельных участков под малоэтажное строительство в п.Научный городок Алтайского края. Водопроводная сеть	п.Научный городок	-	109,0	2018	00078000156E 22 6881	22:61:010811:113	22:61:010811:113-22.001.2018-1 01.10.2018	1456,4	1165,1	291,3
22	Обеспечение инженерной инфраструктурой земельных участков под малоэтажное строительство в п.Научный городок Алтайского края. Водопроводная сеть	п.Научный городок	-	3 635,0	2018	00078000156E 22 6882	22:61:000000:718	22:61:000000:718-22.001.2018-1 01.10.2018	14460,6	11568,5	2892,1
23	Обеспечение инженерной инфраструктурой земельных участков под малоэтажное строительство в п.Научный городок Алтайского края. Водопроводная сеть	п.Научный городок	-	2 256,0	2018	00078000156E 22 7103	22:61:000000:720	22:61:000000:720-22.001.2018-1 26.10.2018	7020,7	5616,6	1404,1

24	Водопроводная сеть	п.Научный городок, ул. Телефонная		224,0	2000	00078000156E 23 0535	22:61:000000:783	22:61:000000:783-22.111.2020-2 24.09.2020	299,3	0	299,3
25	Водопроводная сеть	п.Научный городок, ул.Научный городок, 51-57		280,0	2000	00078000156E 23 0784	22:61:010811:116	22:61:010811:116-22.111.2020-2 27.10.2020	137,5	0	137,5
26	Водопроводная сеть	п.Научный городок, ул.Пограничная от жилого дома 36 до жилого дома по ул.Весенняя, 2в		618,0	2000	00078000156E 23 1311	22:61:000000:809	22:61:000000:809-22.111.2020-3 15.12.2020	169,8	0	169,8
Централизованная система водоснабжения с.Гоньба											
27	Здание насосной	с.Гоньба, пер.Советский, 2а	14,2	-	1969	00078000156E 12 6382	22:61:011039:57	22-22-01.016.2010-352 30.03.2010	106	0	106
28	Сооружение-водонапорная башня	с.Гоньба, пер.Советский, 2а	1,5	-	2010	00078000156E 12 6383	22:61:011039:58	22-22-01.016.2010-359 30.03.2010	953	0	953
29	Сооружение-скважина	с.Гоньба, пер.Советский, 2а	-		2010	00078000156E 12 6384	22:61:011039:60	22-22-01.016.2010-357 30.03.2010	492	0	492
30	Сооружение-скважина	с.Гоньба, пер.Советский, 2а	-		2010	00078000156E 12 6385	22:61:011039:56	22-22-01.016.2010-353 30.03.2010	492	0	492
31	Скважина	с.Гоньба, пер.Советский, 2а	-		2010	00078000156E 12 6386	22:61:011039:59	22-22-01.016.2010-356 30.03.2010	492	0	492
32	Оборудование водозабора	с.Гоньба,пер.Советский,2а			1969	00078000156E 15 9247			211,038	0	211,038
33	Водонапорная башня	г.Барнаул, Гоньбинский тракт, сооружение №3н 1	1,5	-	1969	00078000156E 12 6915	22:61:011042:62	22-22-01.016.2010-361 30.03.2010	663,3	0	663,3
34	Скважина	г.Барнаул, Гоньбинский тракт, сооружение №3н 3	-		1969	00078000156E 12 6916	22:61:011042:63	22-22-01.016.2010-360 30.03.2010	492	0	492
35	Сооружение-скважина	г.Барнаул, Гоньбинский тракт, сооружение №3н 2	-		1969	00078000156E 12 6917	22:61:011042:61	22-22-01.016.2010-359 30.03.2010	492	0	492
36	Оборудование водозабора	г.Барнаул, Гоньбинский тракт, сооружение №3н			1969	00078000156E 15 9250			184,968	0	184,968
37	Сеть водоснабжения	с.Гоньба, ул.Октября, 1вс	-	1 107,0	1965	00078000156E 15 7503	22:61:011039:55	22-22-01.004.2012-7 27.01.2012	554	0	554
38	Сеть водоснабжения	с.Гоньба, ул.Калашникова, 1вс	-	508,0	1965	00078000156E 15 7504	22:61:011042:89	22-22-01.004.2012-9 27.01.2012	305,2	0	305,2
39	Сеть водоснабжения	с.Гоньба, ул.Барнаульская, 1вс	-	379,0	2011	00078000156E 15 7510	22:61:011039:57	22-22-01.004.2012-17 27.01.2012	228,2	0	228,2
40	Сеть водоснабжения	с.Гоньба, ул.Береговая, 1вс	-	369,0	2011	00078000156E 15 7511	22:61:011030:47	22-22-01.004.2012-19 27.01.2012	118,3	0	118,3
41	Сеть водоснабжения	с.Гоньба, ул.Цветочная, 1вс	-	360,0	1965	00078000156E 15 7512	22:61:011042:88	22-22-01.004.2012-21 30.01.2012	153,9	0	153,9
42	Сеть водоснабжения	с.Гоньба, ул.Школьная, 1вс	-	438,0	1965	00078000156E 15 7513	22:61:011020:39	22-22-01.004.2012-23 30.01.2012	210,6	0	210,6
43	Сеть водоснабжения	с.Гоньба, ул.Советская, 1вс	-	1 142,0	1965	00078000156E 15 7514	22:61:011042:86	22-22-01.004.2012-25 30.01.2012	706,5	0	706,5
44	Сеть водоснабжения	с.Гоньба, ул.Мира, 1вс	-	171,0	2011	00078000156E 15 7515	22:61:011033:84	22-22-01.004.2012-27 30.01.2012	216,2	0	216,2

45	Сеть водоснабжения	с.Гоньба, ул.Наливайко, 1вс	-	346,0	2011	00078000156E 15 7519	22:61:011018:59	22-22-01 004 2012-29 30.01.2012	120	0	120
46	Сеть водоснабжения	с.Гоньба, ул.Полевая, 1вс	-	550,0	2011	00078000156E 15 7522	22:61:011020:40	22-22-01 0042012-31 30.01.2012	330,7	0	330,7
47	Линейное сооружение сеть водоснабжения	с.Гоньба, ул.Молодежная, 1вс	-	508,0	1985	00078000156E 15 7523	22:61:011042:87	22-22-01 004 2012-33 30.01.2012	305,2	0	305,2
48	Сеть водоснабжения	с.Гоньба, ул.Халманова, 1вс	-	571,0	1985	00078000156E 15 7536	22:61:011040:54	22-22-01 004 2012-1 25.01.2012	214,6	0	214,6
49	Сеть водоснабжения	с.Гоньба, 1ВС	-	794,0	2012	00078000156E 15 7538	22:61:010202:1843	22-22-01 004 2012-3 25.01.2012	477,5	0	477,5
50	водопроводная сеть	с.Гоньба, по ул.Приобской от ж/д №2 до ВК в районе ж/д №41 по ул.Октября	-	446,0	1970	00078000156E 16 0268	22:61:011028:227	22:61:011028:227-22 136 2022-1 11.03.2022	131,2	0	131,2
51	Сеть водоснабжения	с.Гоньба, ул.Российская, 1вс	-	256,0	1985	00078000156E 16 7167	22:61:011017:71	22-22-01 004 2012-41 27.01.2012	154,6	0	154,6
52	водопроводная сеть	с.Гоньба, от водонапорной башни пер.Советский, 2а далее между ж/д №2 и №2в по пер.Советскому, далее по пер.Советскому до	-	214,0	1973	00078000156E 22 3216	22:61:011039:282	22:61:011039:282-22 111 2022-1 11.03.2022	87,6	0	87,6
53	водопроводная сеть	с.Гоньба, по ул.Трудовой от ВК в районе ж/д №14 до ВК в районе ж/д №2 и №4 по ул.Трудовой	-	237,0	1973	00078000156E 22 3217	22:61:011004:407	22:61:011004:407-22 132 2022-1 11.03.2022	94,7	0	94,7
54	водопроводная сеть	с.Гоньба, по ул.Березовой от ВК в районе ж/д №20 до ВК в районе ж/д №2, далее до ВК в районе ж/д №24	-	347,0	1974	00078000156E 22 3218	22:61:011004:408	22:61:011004:408-22 132 2022-1 22.03.2022	199,9	0	199,9
55	водопроводная сеть	с.Гоньба, по ул.Юбилейной, 6-36 (от ул.Школьной до Гоньбинкого тракта) по хоз.проезду от ул.Юбилейной, 16 до ул.Октября	-	792,0	1975	00078000156E 22 3219	22:61:011020:363	22:63:011020:363-22 123 2022-1 14.03.2022	225,2	0	235,2
56	водопроводная сеть	с.Гоньба, по пер.Советскому от ул.Советской до жилого дома в районе пер.Советсткий,3	-	141,0	1974	00078000156E 22 3220	22:61:011038:251	22:61:011038:251-22 136 2022-1 11.03.2022	73,4	0	73,4
57	водопроводная сеть	с.Гоньба, по ул.Чапаева, 2-72 от ул.Октября до ул.Речной	-	1 655,0	1980	00078000156E 22 3221	22:61:011008:337	22:61:011008:337-22 115 2022-1 15.03.2022	656,5	0	656,5
58	водопроводная сеть	с.Гоньба, от врезки в районе жилого дома №61 по ул. Строительная, по проезду до врезки в сеть водоснабжения по	-	288,0	1999	00078000156E 22 7777	22:61:000000:599	22:61:000000:599-22 001 2019-3 04.04.2019	283,4	0	283,4

Централизованная система водоснабжения п.Казенная Заимка											
59	Водозабор	п.Казенная Заимка, ул.Садовая, 59а	43,5	-	1983	00078000156E 16 0410	22:61:011215:40	22-22-001-22.001.089.2015-8109.1 12.01.2016	496,5	0	496,5
60	Артезианский водозабор	п.Казенная Заимка, ул.Садовая, сооружение 83а	46,9	-	1978	00078000156E 22 0549	22:61:042082:87	22:61:042082:87-22.001.2019-1 19.07.2019	269,6	0	269,6
61	Водозабор	п.Казенная Заимка, ул.Соколиная, 55	94,5	-	1991	00078000156E 22 8434	22:61:011278:22	22:61:011278:22-22.001.2017-1 09.11.2017	884,5	0	884,5
62	Артезианский водозабор	п.Казенная Заимка, пер.Медовый, 8д	388,0		1998	00078000156E 22 9051	22:61:000000:712	22:61:000000:712-22.001.2019-3 28.10.2019	674,1	36	638,2
63	водопроводные сети	п.Казенная Заимка	-	16 395,0	1991	00078000156E 16 8184	22:61:000000:284	22-22-001-22.001.903.2015-285.1 21.10.2015	16400	0	16400
64	Сеть водоснабжения	п.Казенная Заимка, ул.Садовая, 1в ВС	-	1 588,0	2012	00078000156E 15 7337	22:61:011206:22	22-22-01.004.2013-2 27.01.2012	1068	0	1068
65	водопроводная сеть	п.Казенная Заимка, ул.Грушевая, 1-11		248,0	2000	00078000156E 23 0539	22:61:000000:780	22:61:000000:780-22.111.2020-2 15.09.2020	238,3	0	238,3
66	водопроводная сеть	п.Казенная Заимка, пер. Медовый, 1-8		393,0	2000	00078000156E 23 0538	22:61:000000:781	22:61:000000:781-22.111.2020-2 24.08.2020	363,7	0	363,7
67	водопроводная сеть	п.Казенная Заимка, ул.4-я Овсяная		223,0	2000	00078000156E 23 0534	22:61:000000:782	22:61:000000:782-22.111.2020-2 15.09.2020	147,3	0	147,3
68	водопроводная сеть	п.Казенная Заимка, ул.3-я Овсяная		448,0	2000	00078000156E 23 0533	22:61:000000:785	22:61:000000:785-22.111.2020-2 15.09.2020	295,4	0	295,4
69	водопроводная сеть	п.Казенная Заимка, ул.Садовое кольцо, 1-24		812,0	2000	00078000156E 23 0536	22:61:011224:73	22:61:011224:73-22.111.2020-2 24.09.2020	556,1	0	556,1
70	водопроводная сеть	п.Казенная Заимка, ул.Красивая, 1-13		396,0	2000	00078000156E 23 0535	22:61:000000:784	22:61:000000:784-22.111.2020-2 24.09.2020	365,3	0	365,3
71	водопроводная сеть	п.Казенная Заимка, ул.Розовая, 4-14		347,0	2000	00078000156E 23 0786	22:61:000000:786	22:61:000000:786-22.111.2020-2 27.10.2020	138,7	0	138,7
72	водопроводная сеть	п.Казенная Заимка, ул.Дугорова, 1-57		1 721,0	1990	00078000156E 23 0787	22:61:000000:790	22:61:000000:790-22.111.2020-2 27.10.2020	684,7	0	684,7
73	водопроводная сеть	п.Казенная Заимка, ул.Овсяная, 1-я		150,0	2000	00078000156E 23 0781	22:61:000000:792	22:61:000000:792-22.111.2020-2 27.10.2020	59,6	0	59,6
74	водопроводная сеть	п.Казенная Заимка, ул.2-я Овсяная,		191,0	2000	00078000156E 23 0782	22:61:000000:791	22:61:000000:791-22.111.2020-2 27.10.2020	75,5	0	75,5
75	водопроводная сеть	п.Казенная Заимка, ул.5-я Овсяная		515,0	2000	00078000156E 23 0783	22:61:000000:787	22:61:000000:787-22.111.2020-2 27.10.2020	205,7	0	205,7

76	водопроводная сеть	п.Казенная Заимка, по ул.Каштановой от ул.Арбатской до ул.Садовое кольцо		251,0	2000	00078000156E 23 0785	22:61:000000:789	22:61:000000:789-22/111/2020-2 27.10.2020	101,5	0	101,5
77	водопроводная сеть	п.Казенная Заимка, ул.Шинников, 3-21		387,0	2000	00078000156E 23 0788	22:61:000000:788	22:61:000000:788-22/111/2020-2 27.10.2020	154,4	0	154,4
78	водопроводная сеть	п.Казенная Заимка, по ул.Арбатской от ул.Шинников до Арбатская, 32		713,0	2000	00078000156E 23 0864	22:61:000000:794	22:61:000000:794-22/111/2020-2 08.12.2020	285	0	285
Централизованная система водоснабжения п.Березовка											
79	Сложная вещь единого функционального назначения	п.Берёзовка, ул.Центральная, 6	5,9	-	2008	00078000156E 22 0497	22:61:010504:65	22-22/001-22/001/021/2015-489/2 21.04.2015	648,4	246,7	401,7
	Артезианская скважина лит. С/1, глубиной 165 м										
	Водонапорная башня лит. С/2, высотой 15 м										
	Здание насосной лит. С/3		2,3								
	Артезианская скважина лит. С/4, глубиной 168 м										
80	Сооружение-водонапорная башня	п.Берёзовка, ул.Шаховская, 25	6,6	-	1969	00078000156E 12 6377	22:61:010510:13	22-22-01/016/2010-367 30.03.2010	683,3	0	683,3
81	Скважина	п.Берёзовка, ул.Шаховская, 25	-		1960	00078000156E 12 6378	22:61:010510:14	22-22-01/016/2010-365 30.03.2010	492	0	492
82	Скважина	п.Берёзовка, ул.Шаховская, 25	-		1960	00078000156E 12 3233	22:61:010510:15	22-22-01/016/2010-366 30.03.2010	492	0	492
83	Оборудование водозабора	п.Берёзовка, ул.Шаховская, 25			1969	00078000156E 13 9248			184,988		184,988
84	сеть водоснабжения	п.Берёзовка, ул.Луговая до ВК в районе артезианского водозабора по ул. Шаховская, от ВК в районе жилого дома №3 по ул. Красноярская. По ул.Южная, до ВК по ул.Луговая, до ВК в районе артезианского водозабора по ул.Шаховская,25 ул.Озерная, до ВК на пересечении ул.Озерная и ул.Южная, до ВК по ул.Луговая до ВК в районе артезианского по ул.Шаховская,25	-	1 874,0	1999	00078000156E 22 7789	22:61:000000:601	22:61:000000:601-22/001/2019-3 05.04.2019	1270,5	0	1270,5

85	водопроводная сеть	п.Берёзовка, ул.Солнечная		246,0	2000	00078000156E 23 1510	22:61:010513:47	22:61:010513:47-22.111.2020-3 15.12.2020	90,8	0	90,8
86	водопроводная сеть	п.Берёзовка, от водопроводной башни в границах улиц Извековская, Центральная, Шаховская, Новая, Урожайная		4 680,0	2000	00078000156E 23 1509	22:61:000000:812	22:61:000000:812-22.111.2020-3	1811,1	0	1811,1
87	водопроводная сеть	п.Берёзовка, ул.Красноярская, д.3-13		447,0	2000	00078000156E 23 1508	22:61:010513:46	22:61:010513:46-22.111.2020-3 15.12.2020	158,7	0	158,7
Централизованная система водоснабжения п.Земляничка											
88	Водозабор	п.Земляничка, ул.Заречная, 10	10,1	-	1969	00078000156E 12 8379	22:61:011101:62	22-22-01.005.2013-364-30.05.2013	683,3	0	683,3
89	Скважина	п.Земляничка, ул.Заречная, 10	-		1975	00078000156E 12 8380	22:61:011101:63	22-22-01.005.2013-365 30.05.2013	492	0	492
90	Скважина	п.Земляничка, ул.Заречная, 10	-		1975	00078000156E 12 8381	22:61:011101:64	22-22-01.005.2013-362 30.05.2013	492	0	492
91	Оборудование водозабора	п.Земляничка, ул.Заречная, 10			1969	00078000156E 13 9049			203,488	0	203,488
92	Сеть водоснабжения	п.Земляничка, ул.Трактовая, 1вс	-	296,0	2011	00078000156E 15 7324	22:61:010202:1845	22-22-01.004.2012-85 30.01.2012	178,6	0	178,6
	Итого по		714,4	61 538,0					86 564,6	30 501,4	56 073,3
Централизованная система водоотведения п.Научный городок											
1	Канализационная насосная станция	п.Научный городок, ул.Научный городок, 46а	85,6	-	1979	00078000156E 13 1137	22:61:010805:262	22-22-01.017.2011-317 01.08.2011	673,3	0	673,3
2	Оборудование канализационной насосной станции	п.Научный городок,ул.Научный городок, 46а			1979	00078000156E 16 7360			6570,794	0	6570,794
3	Канализационная насосная станция	п.Научный городок, ул.Научный городок, 58а	33,0		1970	00078000156E 23 2451	22:61:010811:425	22:61:010811:425-22.111.2021-1 28.09.2021	288,6	0	288,6
4	Канализационная сеть	п.Научный городок, ул.Научный городок, 46кс	-	4 807,00	2011	00078000156E 13 1140	22:61:010805:248	22-22-01.017.2011-320 01.08.2011	1901,6	0	1901,6
5	канализационная сеть	п.Научный городок, ул.Научный городок, 38, 39	-	122,0	1985	00078000156E 16 3592	22:61:010805:677	22:61:010805:677-22.136.2022-1 11.05.2022	200,4	0	200,4
6	канализационная сеть	п.Научный городок, ул.Научный городок, 36 кс	-	135,0	1980	00078000156E 16 3593	22:61:010815:1834	22:61:010815:1834-22.136.2022-1 17.05.2022	200,4	0	200,4
7	Канализационная сеть	п.Научный городок, от дома №50 до дома №71 по ул.Научный Городок, ул.Первая, ул.Вторая	-	820,0	2000	00078000156E 22 3555	22:61:000000:283	22-22.001-22.001.017.2016-6870.2 15.06.2016	64,2	0	64,2
	Итого по		118,8	5 884,0		-	-		9 899,3	-	9 899,3
	ВСЕГО		833,2	67 422,0					96 463,9	30 501,4	65 972,6

Раздел № 2. Перечень документов, удостоверяющих (устанавливающих) право собственности Концедента на Объект Соглашения

Сведения о включении объекта недвижимости в состав единого недвижимого комплекса:	данные отсутствуют

полное наименование должности	подпись	инициалы, фамилия

М.П.

Раздел №2

Копии документов, удостоверяющих (устанавливающих)право собственности Концедента на объекты Концессионного соглашения.

Филиал Федерального государственного бюджетного учреждения "Федеральная кадастровая палата Федеральной службы государственной регистрации, кадастра и картографии" по Алтайскому краю

полное наименование органа регистрации прав

Выписка из Единого государственного реестра недвижимости об объекте недвижимости

Сведения о характеристиках объекта недвижимости

На основании запроса от 02.12.2021, поступившего на рассмотрение 02.12.2021, сообщаем, что согласно записям Единого государственного реестра недвижимости:

Раздел 1 Лист 1 _____ Здание

вид объекта недвижимости

Лист № 1 раздела 1 _____ Всего листов раздела 1: 2 _____ Всего разделов: 3 _____ Всего листов выписки: 5

Лист № 1 раздела 1 | Всего листов раздела 1: 2 | Всего разделов: 3 | Всего листов выписки: 5

Кадастровый номер:	22:61:010811:106
Номер кадастрового квартала:	22:61:010811
Дата присвоения кадастрового номера:	26.08.2013

Ранее присвоенный государственный учетный номер:	Инвентарный номер 01:401:002:000420420 29.07.2008; Кадастровый номер 00:00:000000:0000:01:401:002:000420420 29.07.2008 ФГУП_Ростехинвентаризация-Федеральное БТИ_по Алтайскому краю
Местоположение:	Российская Федерация, Алтайский край, г. Барнаул, раб. пос. Научный городок, д. 58
Площадь:	111
Назначение:	Нежилое
Наименование:	Нежилое здание. Площадь: общая 111 кв.м. Инвентарный номер: 01:401:002:000420420. Литер: А. Этажность: 1.
Количество этажей, в том числе подземных этажей:	1, в том числе подземных 0
Материал наружных стен:	Из прочих материалов
Год ввода в эксплуатацию по завершении строительства:	1985
Год завершения строительства:	данные отсутствуют
Кадастровая стоимость, руб.:	636098
Кадастровые номера иных объектов недвижимости, в пределах которых расположен объект недвижимости:	22:61:010811:11
Кадастровые номера помещений, машино-мест, расположенных в здании или сооружении:	данные отсутствуют
Кадастровые номера объектов недвижимости, из которых образован объект недвижимости:	данные отсутствуют
Кадастровые номера образованных объектов недвижимости:	данные отсутствуют
Сведения о включении объекта недвижимости в состав предприятия как имущественного комплекса:	данные отсутствуют

М.П.

58

Раздел 2 Лист 5

Выписка из Единого государственного реестра недвижимости об объекте недвижимости
Сведения о зарегистрированных правах

Здание
вид объекта недвижимости

Лист № 1 раздела 2	Всего листов раздела 2: 2	Всего разделов: 3	Всего листов выписки: 5

03.12.2021г. № КУВИ-002/2021-160613554

Кадастровый номер: 22:61:010811:106

1	Правообладатель (правообладатели):	1.1	Городской округ - город Барнаул Алтайского края
2	Вид, номер, дата и время государственной регистрации права:	2.1	Собственность 22-22-01/281/2009-41 15.07.2009 00:00:00
3	Сведения об осуществлении государственной регистрации сделки, права без необходимого в силу закона согласия третьего лица, органа:	3.1	данные отсутствуют
4	Ограничение прав и обременение объекта недвижимости:		
	4.1 вид:	Аренда	
	дата государственной регистрации:	18.02.2010 00:00:00	
	номер государственной регистрации:	22-22-01/008/2010-125	
	срок, на который установлено ограничение прав и обременение объекта недвижимости:	Срок действия с 23.11.2009 на 10 лет.	
	лицо, в пользу которого установлено ограничение прав и обременение объекта недвижимости:	Общество с ограниченной ответственностью "Научный городок", ИНН: 2223054211, ОГРН: 1062223012983	
	основание государственной регистрации:	Договор аренды (с приложениями), № 130, выдан 23.11.2009, дата государственной регистрации: 18.02.2010, номер государственной регистрации: 22-22-01/008/2010-125	
	сведения об осуществлении государственной регистрации сделки, права, ограничения права без необходимого в силу закона согласия третьего лица, органа:	данные отсутствуют	
	сведения об управляющем залогом и о договоре управления залогом, если такой договор заключен для управления ипотекой:	данные отсутствуют	
5	Договоры участия в долевом строительстве:	не зарегистрировано	
6	Заявленные в судебном порядке права требования:	данные отсутствуют	
7	Сведения о возражении в отношении зарегистрированного права:	данные отсутствуют	
8	Сведения о наличии решения об изъятии объекта недвижимости для государственных и муниципальных нужд:	данные отсутствуют	

полное наименование должности	подпись	инициалы, фамилия

М.П.

57

Раздел 2 Лист 4

Здание
вид объекта недвижимости

Лист № 2 раздела 1	Всего листов раздела 1: 2	Всего разделов: 3	Всего листов выписки: 5

03.12.2021г. № КУВИ-002/2021-160613554

Кадастровый номер: 122:61:010811:106

Виды разрешенного использования:	нежилое
Сведения о включении объекта недвижимости в реестр объектов культурного наследия:	данные отсутствуют
Сведения о кадастровом инженере:	данные отсутствуют
Статус записи об объекте недвижимости:	Сведения об объекте недвижимости имеют статус "актуальные, ранее учтенные"
Особые отметки:	Сведения, необходимые для заполнения разделов: 6 - Сведения о частях объекта недвижимости; 7 - Перечень помещений, машино-мест, расположенных в здании, сооружении; 8 - План расположения помещения, машино-места на этаже (плане этажа), отсутствуют.
Получатель выписки:	Фоминых Светлана Николаевна, действующий(ая) на основании документа "" КОМИТЕТ ПО УПРАВЛЕНИЮ МУНИЦИПАЛЬНОЙ СОБСТВЕННОСТЬЮ ГОРОДА БАРНАУЛА

полное наименование должности	подпись	инициалы, фамилия

М.П.

60

Выписка из Единого государственного реестра недвижимости об объекте недвижимости

Описание местоположения объекта недвижимости

Здание

вид объекта недвижимости

Лист № 1 раздела 5|Всего листов раздела 5: 1|Всего разделов: 3|Всего листов выписки: 5

03.12.2021г. № КУВИ-002/2021-160613554

Кадастровый номер: 22:61:010811:106

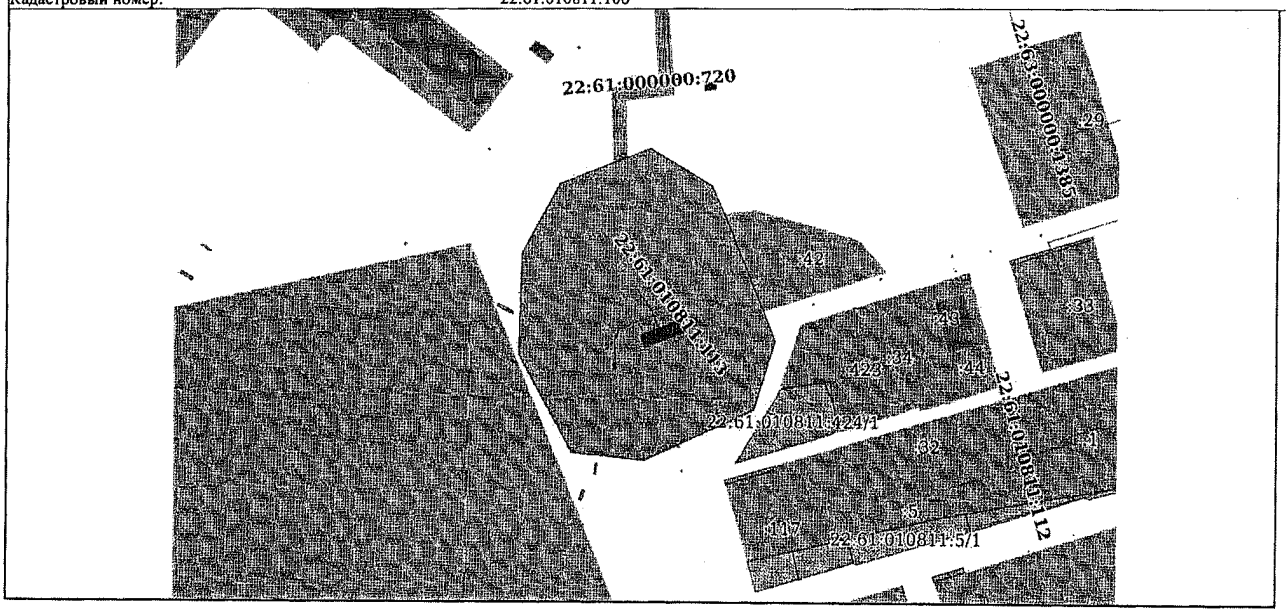

М.П.

59

Раздел 2 Лист 6

Здание

вид объекта недвижимости

Лист № 2 раздела 2	Всего листов раздела 2: 2	Всего разделов: 3	Всего листов выписки: 5

03.12.2021г. № КУВИ-002/2021-160613554

Кадастровый номер: 122:61:010811:106

9	Сведения о невозможности государственной регистрации без личного участия правообладателя или его законного представителя:	данные отсутствуют
10	Правопритязания и сведения о наличии поступивших, но не рассмотренных заявлений о проведении государственной регистрации права (перехода, прекращения права), ограничения права или обременения объекта недвижимости, сделки в отношении объекта недвижимости:	отсутствуют

полное наименование должности	подпись	инициалы, фамилия

М.П.

62

полное наименование должности	подпись	инициалы, фамилия

М.П.

61

Филиал Федерального государственного бюджетного учреждения "Федеральная кадастровая палата Федеральной службы государственной регистрации, кадастра и картографии" по Алтайскому краю
полное наименование органа регистрации прав

Выписка из Единого государственного реестра недвижимости об объекте недвижимости

Сведения о характеристиках объекта недвижимости

На основании запроса от 02.12.2021, поступившего на рассмотрение 02.12.2021, сообщаем, что согласно записям Единого государственного реестра недвижимости:

Раздел 1 Лист 1 _____ Здание
вид объекта недвижимости

Лист № 1 раздела 1 _____ Всего листов раздела 1: 2 _____ Всего разделов: 3 _____ Всего листов выписки: 5

Лист № 1 раздела 1	Всего листов раздела 1: 2	Всего разделов: 3	Всего листов выписки: 5

Кадастровый номер:	22:61:010811:105
Номер кадастрового квартала:	22:61:010811
Дата присвоения кадастрового номера:	27.08.2013

Ранее присвоенный государственный учетный номер:	Инвентарный номер 01:401:002:000421390 29.07.2008; Кадастровый номер 00:00:000000:0000:01:401:002:000421390 29.07.2008 ФГУП_Ростехинвентаризация-Федеральное БТИ_по Алтайскому краю
Местоположение:	Российская Федерация, Алтайский край, г. Барнаул, раб. пос. Научный городок, д. 58
Площадь:	6.5
Назначение:	Нежилое
Наименование:	Нежилое здание. Площадь: общая 6.5 кв.м. Инвентарный номер: 01:401:002:000421390. Литер: Б.
Количество этажей, в том числе подземных этажей:	данные отсутствуют
Материал наружных стен:	Из прочих материалов
Год ввода в эксплуатацию по завершении строительства:	2008
Год завершения строительства:	данные отсутствуют
Кадастровая стоимость, руб.:	78262
Кадастровые номера иных объектов недвижимости, в пределах которых расположен объект недвижимости:	22:61:010811:11
Кадастровые номера помещений, машино-мест, расположенных в здании или сооружении:	данные отсутствуют
Кадастровые номера объектов недвижимости, из которых образован объект недвижимости:	данные отсутствуют
Кадастровые номера образованных объектов недвижимости:	данные отсутствуют
Сведения о включении объекта недвижимости в состав предприятия как имущественного комплекса:	данные отсутствуют
Сведения о включении объекта недвижимости в состав единого недвижимого комплекса:	данные отсутствуют
Виды разрешенного использования:	нежилое

М.П.

64

Выписка из Единого государственного реестра недвижимости об объекте недвижимости
Сведения о зарегистрированных правах

Здание
вид объекта недвижимости

Лист № 1 раздела 2	Всего листов раздела 2: 2	Всего разделов: 3	Всего листов выписки: 5

03.12.2021г. № КУВИ-002/2021-160613563

Кадастровый номер: 22:61:010811:105

1	Правообладатель (правообладатели):		1.1	Городской округ - город Барнаул Алтайского края
2	Вид, номер, дата и время государственной регистрации права:		2.1	Собственность 22-22-01/281/2009-39 15.07.2009 00:00:00
3	Сведения об осуществлении государственной регистрации сделки, права без необходимого в силу закона согласия третьего лица, органа:		3.1	данные отсутствуют
4	Ограничение прав и обременение объекта недвижимости:			
	4.1	вид:	Аренда	
		дата государственной регистрации:	18.02.2010 00:00:00	
		номер государственной регистрации:	22-22-01/008/2010-125	
		срок, на который установлено ограничение прав и обременение объекта недвижимости:	Срок действия с 23.11.2009 на 10 лет.	
		лицо, в пользу которого установлено ограничение прав и обременение объекта недвижимости:	Общество с ограниченной ответственностью "Научный городок", ИНН: 2223054211, ОГРН: 1062223012983	
		основание государственной регистрации:	Договор аренды (с приложениями), № 130, выдан 23.11.2009, дата государственной регистрации: 18.02.2010, номер государственной регистрации: 22-22-01/008/2010-125	
		сведения об осуществлении государственной регистрации сделки, права, ограничения права без необходимого в силу закона согласия третьего лица, органа:	данные отсутствуют	
		сведения об управляющем залогом и о договоре управления залогом, если такой договор заключен для управления ипотекой:	данные отсутствуют	
5	Договоры участия в долевом строительстве:		не зарегистрировано	
6	Заявленные в судебном порядке права требования:		данные отсутствуют	
7	Сведения о возражении в отношении зарегистрированного права:		данные отсутствуют	
8	Сведения о наличии решения об изъятии объекта недвижимости для государственных и муниципальных нужд:		данные отсутствуют	

полное наименование должности	подпись	инициалы, фамилия

М.П.

63

Здание
вид объекта недвижимости

Лист № 2 раздела 1	Всего листов раздела 1: 2	Всего разделов: 3	Всего листов выписки: 5

03.12.2021г. № КУВИ-002/2021-160613563

Кадастровый номер: 122:61:010811:105

Сведения о включении объекта недвижимости в реестр объектов культурного наследия:	данные отсутствуют
Сведения о кадастровом инженере:	данные отсутствуют
Статус записи об объекте недвижимости:	Сведения об объекте недвижимости имеют статус "актуальные, ранее учтенные"
Особые отметки:	Сведения, необходимые для заполнения разделов: 6 - Сведения о частях объекта недвижимости; 7 - Перечень помещений, машино-мест, расположенных в здании, сооружении; 8 - План расположения помещения, машино-места на этаже (плане этажа), отсутствуют.
Получатель выписки:	Фоминых Светлана Николаевна, действующий(ая) на основании документа "" КОМИТЕТ ПО УПРАВЛЕНИЮ МУНИЦИПАЛЬНОЙ СОБСТВЕННОСТЬЮ ГОРОДА БАРНАУЛА

полное наименование должности	подпись	инициалы, фамилия

М.П.

66

Выписка из Единого государственного реестра недвижимости об объекте недвижимости

Описание местоположения объекта недвижимости

Здание

вид объекта недвижимости

Лист № 1 раздела 5|Всего листов раздела 5: 1|Всего разделов: 3|Всего листов выписки: 5

03.12.2021г. № КУВИ-002/2021-160613563	
Кадастровый номер:	22:61:010811:105

Схема расположения объекта недвижимости (части объекта недвижимости) на земельном участке(ах)



Филиал Федерального государственного бюджетного учреждения "Федеральная кадастровая палата Федеральной службы государственной регистрации, кадастра и картографии" по Алтайскому краю

полное наименование органа регистрации прав

Выписка из Единого государственного реестра недвижимости об объекте недвижимости

Сведения о характеристиках объекта недвижимости

М.П.

65

Раздел 2 Лист 6

Здание

вид объекта недвижимости

Лист № 2 раздела 2	Всего листов раздела 2: 2	Всего разделов: 3	Всего листов выписки: 5

03.12.2021г. № КУВИ-002/2021-160613563

Кадастровый номер: 122:61:010811:105

9	Сведения о невозможности государственной регистрации без личного участия правообладателя или его законного представителя:	данные отсутствуют
10	Правопритязания и сведения о наличии поступивших, но не рассмотренных заявлений о проведении государственной регистрации права (перехода, прекращения права), ограничения права или обременения объекта недвижимости, сделки в отношении объекта недвижимости:	отсутствуют

полное наименование должности	подпись	инициалы, фамилия

М.П.

68

Раздел 2 Лист 3

Здание

вид объекта недвижимости

Лист № 2 раздела 1	Всего листов раздела 1: 2	Всего разделов: 3	Всего листов выписки: 5

03.12.2021г. № КУВИ-002/2021-160613565

Кадастровый номер: 22:61:010811:104

Сведения о включении объекта недвижимости в реестр объектов культурного наследия:	данные отсутствуют
Сведения о кадастровом инженере:	данные отсутствуют
Статус записи об объекте недвижимости:	Сведения об объекте недвижимости имеют статус "актуальные, ранее учтенные"
Особые отметки:	Сведения, необходимые для заполнения разделов: 6 - Сведения о частях объекта недвижимости; 7 - Перечень помещений, машино-мест, расположенных в здании, сооружении; 8 - План расположения помещения, машино-места на этаже (плане этажа), отсутствуют.
Получатель выписки:	Фоминых Светлана Николаевна, действующий(ая) на основании документа "" КОМИТЕТ ПО УПРАВЛЕНИЮ МУНИЦИПАЛЬНОЙ СОБСТВЕННОСТЬЮ ГОРОДА БАРНАУЛА

полное наименование должности	подпись	инициалы, фамилия

М.П.

67

Раздел 2 Лист 2

На основании запроса от 02.12.2021, поступившего на рассмотрение 02.12.2021, сообщаем, что согласно записям Единого государственного реестра недвижимости:

Раздел 1 Лист 1 Здание

вид объекта недвижимости

Лист № 1 раздела 1 Всего листов раздела 1: 2 Всего разделов: 3 Всего листов выписки: 5

Лист № 1 раздела 1	Всего листов раздела 1: 2	Всего разделов: 3	Всего листов выписки: 5

Кадастровый номер:	22:61:010811:104
Номер кадастрового квартала:	22:61:010811
Дата присвоения кадастрового номера:	27.08.2013

Ранее присвоенный государственный учетный номер:	Инвентарный номер 01:401:002:000420480 29.07.2008; Кадастровый номер 00:00:000000:0000:01:401:002:000420480 29.07.2008 ФГУП_Ростехинвентаризация-Федеральное БТИ_по Алтайскому краю
Местоположение:	Российская Федерация, Алтайский край, г. Барнаул, раб. пос. Научный городок, д. 58
Площадь:	5.6
Назначение:	Нежилое
Наименование:	Нежилое здание. Площадь: общая 5.6 кв.м. Инвентарный номер: 01:401:002:000420480. Литер: В.
Количество этажей, в том числе подземных этажей:	данные отсутствуют
Материал наружных стен:	Из прочих материалов
Год ввода в эксплуатацию по завершении строительства:	2008
Год завершения строительства:	данные отсутствуют
Кадастровая стоимость, руб.:	67426
Кадастровые номера иных объектов недвижимости, в пределах которых расположен объект недвижимости:	22:61:010811:11
Кадастровые номера помещений, машино-мест, расположенных в здании или сооружении:	данные отсутствуют
Кадастровые номера объектов недвижимости, из которых образован объект недвижимости:	данные отсутствуют
Кадастровые номера образованных объектов недвижимости:	данные отсутствуют
Сведения о включении объекта недвижимости в состав предприятия как имущественного комплекса:	данные отсутствуют
Сведения о включении объекта недвижимости в состав единого недвижимого комплекса:	данные отсутствуют
Виды разрешенного использования:	нежилое

полное наименование должности	подпись	инициалы, фамилия

М.П.

70

Раздел 2 Лист 5

Здание

вид объекта недвижимости

Лист № 2 раздела 2	Всего листов раздела 2: 2	Всего разделов: 3	Всего листов выписки: 5

03.12.2021г. № КУВИ-002/2021-160613565

Кадастровый номер: 22:61:010811:104

9	Сведения о невозможности государственной регистрации без личного участия правообладателя или его законного представителя:	данные отсутствуют
10	Правопритязания и сведения о наличии поступивших, но не рассмотренных заявлений о проведении государственной регистрации права (перехода, прекращения права), ограничения права или обременения объекта недвижимости, сделки в отношении объекта недвижимости:	отсутствуют

полное наименование должности	подпись	инициалы, фамилия

М.П.

69

Раздел 2 Лист 4

Выписка из Единого государственного реестра недвижимости об объекте недвижимости

Сведения о зарегистрированных правах

Здание

вид объекта недвижимости

Лист № 1 раздела 2	Всего листов раздела 2: 2	Всего разделов: 3	Всего листов выписки: 5

03.12.2021г. № КУВИ-002/2021-160613565

Кадастровый номер: 22:61:010811:104

1	Правообладатель (правообладатели):	1.1	Городской округ - город Барнаул Алтайского края
2	Вид, номер, дата и время государственной регистрации права:	2.1	Собственность 22-22-01/281/2009-40 15.07.2009 00:00:00
3	Сведения об осуществлении государственной регистрации сделки, права без необходимого в силу закона согласия третьего лица, органа:	3.1	данные отсутствуют
4	Ограничение прав и обременение объекта недвижимости:		
	4.1 вид:	Аренда	
	дата государственной регистрации:	18.02.2010 00:00:00	
	номер государственной регистрации:	22-22-01/008/2010-125	
	срок, на который установлено ограничение прав и обременение объекта недвижимости:	Срок действия с 23.11.2009 на 10 лет.	
	лицо, в пользу которого установлено ограничение прав и обременение объекта недвижимости:	Общество с ограниченной ответственностью "Научный городок", ИНН: 2223054211, ОГРН: 1062223012983	
	основание государственной регистрации:	Договор аренды (с приложениями), № 130, выдан 23.11.2009, дата государственной регистрации: 18.02.2010, номер государственной регистрации: 22-22-01/008/2010-125	
	сведения об осуществлении государственной регистрации сделки, права, ограничения права без необходимого в силу закона согласия третьего лица, органа:	данные отсутствуют	
	сведения об управляющем залогом и о договоре управления залогом, если такой договор заключен для управления ипотекой:	данные отсутствуют	
5	Договоры участия в долевом строительстве:	не зарегистрировано	
6	Заявленные в судебном порядке права требования:	данные отсутствуют	
7	Сведения о возражении в отношении зарегистрированного права:	данные отсутствуют	
8	Сведения о наличии решения об изъятии объекта недвижимости для государственных и муниципальных нужд:	данные отсутствуют	

полное наименование должности	подпись	инициалы, фамилия

М.П.

72

Управление Федеральной службы государственной регистрации, кадастра и картографии по Алтайскому краю
полное наименование органа регистрации прав

Выписка из Единого государственного реестра недвижимости об основных характеристиках и зарегистрированных правах на объект недвижимости

Сведения об основных характеристиках объекта недвижимости

В Единый государственный реестр недвижимости внесены следующие сведения:

Раздел 1 Лист 1

Сооружение			
вид объекта недвижимости			
Лист № 1 раздела 1	Всего листов раздела 1: 2	Всего разделов: 2	Всего листов выписки: 3
29.03.2022г.			
Кадастровый номер:	22:61:010811:429		

Номер кадастрового квартала:	22:61:010811		
Дата присвоения кадастрового номера:	29.03.2022		
Ранее присвоенный государственный учетный номер:	данные отсутствуют		
Местоположение:	Российская Федерация, Алтайский край, городской округ город Барнаул, п Научный Городок, ул. Научный городок, д. 58		
Основная характеристика (для сооружения):	тип	значение	единица измерения
	объем	200	в кубических метрах
Назначение:	Сооружение		
Наименование:	Резервуар (2 шт.)		
Количество этажей, в том числе подземных этажей:	данные отсутствуют		
Год ввода в эксплуатацию по завершении строительства:	данные отсутствуют		
Год завершения строительства:	данные отсутствуют		
Кадастровая стоимость, руб.:	не определена		
Кадастровые номера иных объектов недвижимости, в пределах которых расположен объект недвижимости:	данные отсутствуют		
Кадастровые номера помещений, машино-мест, расположенных в здании или сооружении:	данные отсутствуют		
Виды разрешенного использования:	данные отсутствуют		
Статус записи об объекте недвижимости:	Сведения об объекте недвижимости имеют статус "актуальные, ранее учтенные"		
Особые отметки:	Сведения, необходимые для заполнения разделов: 4 - Описание местоположения объекта недвижимости; 5 - План расположения помещения, машино-места на этаже (плане этажа), отсутствуют.		

полное наименование должности	подпись	инициалы, фамилия

М.П.

71

Выписка из Единого государственного реестра недвижимости об объекте недвижимости

Описание местоположения объекта недвижимости

Здание
вид объекта недвижимости

Лист № 1 раздела 5|Всего листов раздела 5: 1|Всего разделов: 3|Всего листов выписки: 5

03.12.2021г. № КУВИ-002/2021-160613565	
Кадастровый номер:	22:61:010811:104

Схема расположения объекта недвижимости (части объекта недвижимости) на земельном участке(ах)

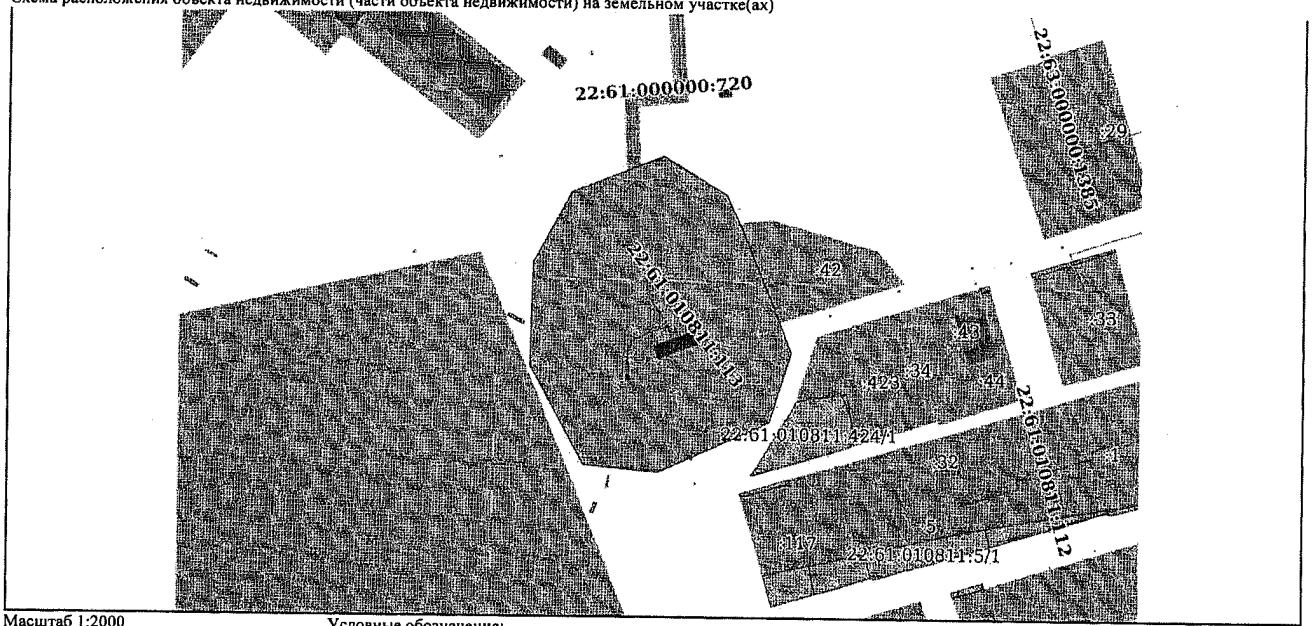

Масштаб 1:2000 Условные обозначения:

полное наименование должности	подпись	инициалы, фамилия

М.П.

74

Выписка из Единого государственного реестра недвижимости об основных характеристиках и зарегистрированных правах на объект недвижимости

Сведения о зарегистрированных правах

Сооружение			
вид объекта недвижимости			
Лист № 1 раздела 2	Всего листов раздела 2: 1	Всего разделов: 2	Всего листов выписки: 3
29.03.2022г.			
Кадастровый номер:	22:61:010811:429		

1	Правообладатель (правообладатели):	1.1	городской округ - город Барнаул Алтайского края
2	Вид, номер, дата и время государственной регистрации права:	2.1	Собственность 22:61:010811:429-22/137/2022-1 29.03.2022 10:55:38
3	Документы-основания	3.1	Постановление Верховного совета Российской Федерации "О разграничении государственной собственности в Российской Федерации на федеральную собственность, государственную собственность республик в составе Российской Федерации, краев, областей, автономной области, автономных округов, городов Москвы и Санкт-Петербурга и муниципальную собственность", № 3020-1, выдан 27.12.1991
4	Ограничение прав и обременение объекта недвижимости:	не зарегистрировано	
5	Заявленные в судебном порядке права требования:	данные отсутствуют	
6	Сведения о возражении в отношении зарегистрированного права:	данные отсутствуют	
7	Сведения о наличии решения об изъятии объекта недвижимости для государственных и муниципальных нужд:	данные отсутствуют	
8	Сведения о невозможности государственной регистрации без личного участия правообладателя или его законного представителя:	данные отсутствуют	
9	Правопритязания и сведения о наличии поступивших, но не рассмотренных заявлений о проведении государственной регистрации права (перехода, прекращения права), ограничения права или обременения объекта недвижимости, сделки в отношении объекта недвижимости:	отсутствуют	

полное наименование должности	подпись	инициалы, фамилия

М.П.

73

Сооружение			
вид объекта недвижимости			
Лист № 2 раздела 1	Всего листов раздела 1: 2	Всего разделов: 2	Всего листов выписки: 3
29.03.2022г.			
Кадастровый номер:	22:61:010811:429		
Получатель выписки:	КОМИТЕТ ПО УПРАВЛЕНИЮ МУНИЦИПАЛЬНОЙ СОБСТВЕННОСТЬЮ ГОРОДА БАРНАУЛА (представитель правообладателя), Правообладатель: городской округ - город Барнаул Алтайского края		

полное наименование должности	подпись	инициалы, фамилия

М.П.

полное наименование должности	подпись	инициалы, фамилия

М.П.

Филиал Федерального государственного бюджетного учреждения "Федеральная кадастровая палата Федеральной службы государственной регистрации, кадастра и картографии" по Алтайскому краю
полное наименование органа регистрации прав

Выписка из Единого государственного реестра недвижимости об объекте недвижимости

Сведения о характеристиках объекта недвижимости

На основании запроса от 02.12.2021, поступившего на рассмотрение 02.12.2021, сообщаем, что согласно записям Единого государственного реестра недвижимости:

Раздел 1 Лист 1 Сооружение
вид объекта недвижимости

Лист № 1 раздела 1 Всего листов раздела 1: 2 Всего разделов: 3 Всего листов выписки: 4

Лист № 1 раздела 1	Всего листов раздела 1: 2	Всего разделов: 3	Всего листов выписки: 4

Кадастровый номер:	22:61:010811:102
Номер кадастрового квартала:	22:61:010811
Дата присвоения кадастрового номера:	26.08.2013

Ранее присвоенный государственный учетный номер:	Инвентарный номер 01:401:002:000513020 01.03.2011; Кадастровый номер 22:61:000000:0000:01:401:002:000513020 01.03.2011 ФГУП_Ростехинвентаризация-Федеральное БТИ_по Алтайскому краю		
Местоположение:	Российская Федерация, Алтайский край, г. Барнаул, п. Научный городок д. 58вс		
Площадь:	данные отсутствуют		
Основная характеристика (для сооружения):	тип	значение	единица измерения
	протяженность	4927	в метрах
Назначение:	Водопроводная сеть		
Наименование:	Водопроводная сеть		
Количество этажей, в том числе подземных этажей:	данные отсутствуют		
Год ввода в эксплуатацию по завершении строительства:	2011		
Год завершения строительства:	данные отсутствуют		
Кадастровая стоимость, руб.:	7195978		
Кадастровые номера иных объектов недвижимости, в пределах которых расположен объект недвижимости:	22:61:010811:11		
Кадастровые номера помещений, машино-мест, расположенных в здании или сооружении:	данные отсутствуют		
Кадастровые номера объектов недвижимости, из которых образован объект недвижимости:	данные отсутствуют		
Кадастровые номера образованных объектов недвижимости:	данные отсутствуют		
Сведения о включении объекта недвижимости в состав предприятия как имущественного комплекса:	данные отсутствуют		
Сведения о включении объекта недвижимости в состав единого недвижимого комплекса:	данные отсутствуют		

М.П.

78

Выписка из Единого государственного реестра недвижимости об объекте недвижимости
Сведения о зарегистрированных правах

Лист 1

Сооружение
вид объекта недвижимости

Лист № 1 раздела 2	Всего листов раздела 2: 1	Всего разделов: 3	Всего листов выписки: 4

03.12.2021г. № КУВИ-002/2021-160613557

Кадастровый номер: 22:61:010811:102

1	Правообладатель (правообладатели):	1.1	Городской округ - город Барнаул Алтайского края
2	Вид, номер, дата и время государственной регистрации права:	2.1	Собственность 22-22-01/017/2011-318 01.03.2011 00:00:00
3	Сведения об осуществлении государственной регистрации сделки, права без необходимого в силу закона согласия третьего лица, органа:	3.1	данные отсутствуют
4	Ограничение прав и обременение объекта недвижимости:	не зарегистрировано	
5	Договоры участия в долевом строительстве:	не зарегистрировано	
6	Заявленные в судебном порядке права требования:	данные отсутствуют	
7	Сведения о возражении в отношении зарегистрированного права:	данные отсутствуют	
8	Сведения о наличии решения об изъятии объекта недвижимости для государственных и муниципальных нужд:	данные отсутствуют	
9	Сведения о невозможности государственной регистрации без личного участия правообладателя или его законного представителя:	данные отсутствуют	
10	Правопритязания и сведения о наличии поступивших, но не рассмотренных заявлений о проведении государственной регистрации права (перехода, прекращения права), ограничения права или обременения объекта недвижимости, сделки в отношении объекта недвижимости:	отсутствуют	

полное наименование должности	подпись	инициалы, фамилия

М.П.

77

Лист 4

Сооружение
вид объекта недвижимости

Лист № 2 раздела 1	Всего листов раздела 1: 2	Всего разделов: 3	Всего листов выписки: 4

03.12.2021г. № КУВИ-002/2021-160613557

Кадастровый номер: 22:61:010811:102

Виды разрешенного использования:	данные отсутствуют
Сведения о включении объекта недвижимости в реестр объектов культурного наследия:	данные отсутствуют
Сведения о кадастровом инженере:	данные отсутствуют
Статус записи об объекте недвижимости:	Сведения об объекте недвижимости имеют статус "актуальные, ранее учтенные"
Особые отметки:	Сведения, необходимые для заполнения разделов: 6 - Сведения о частях объекта недвижимости; 7 - Перечень помещений, машино-мест, расположенных в здании, сооружении; 8 - План расположения помещения, машино-места на этаже (плане этажа), отсутствуют.
Получатель выписки:	Фоминых Светлана Николаевна, действующий(ая) на основании документа "" КОМИТЕТ ПО УПРАВЛЕНИЮ МУНИЦИПАЛЬНОЙ СОБСТВЕННОСТЬЮ ГОРОДА БАРНАУЛА

полное наименование должности	подпись	инициалы, фамилия

М.П.

80

М.П.

79

Выписка из Единого государственного реестра недвижимости об объекте недвижимости

Описание местоположения объекта недвижимости

Сооружение

вид объекта недвижимости

Лист № 1 раздела 5|Всего листов раздела 5: 1|Всего разделов: 3|Всего листов выписки: 4

03.12.2021г. № КУВИ-002/2021-160613557	
Кадастровый номер:	22:61:010811:102

Схема расположения объекта недвижимости (части объекта недвижимости) на земельном участке(ах)

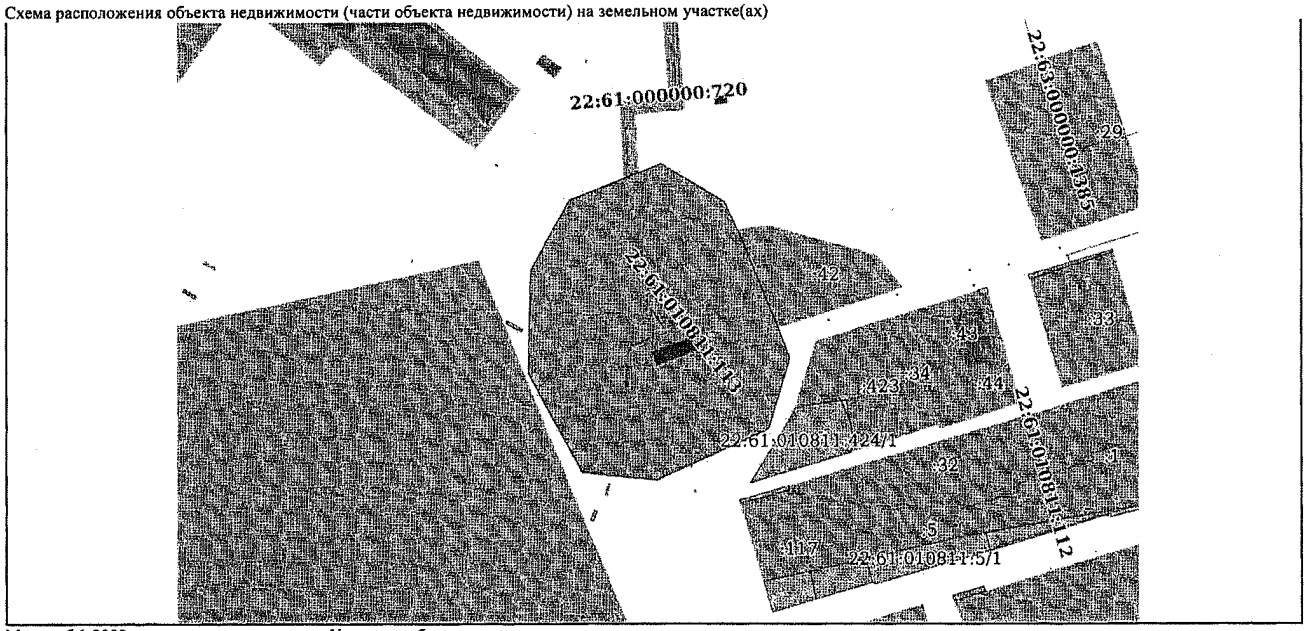

Масштаб 1:2000 Условные обозначения:

полное наименование должности	подпись	инициалы, фамилия

М.П.

82

Сооружение
вид объекта недвижимости

Лист № 2 раздела 1	Всего листов раздела 1: 2	Всего разделов: 2	Всего листов выписки: 3

03.12.2021г. № КУВИ-002/2021-160613634

Кадастровый номер: 122:61:010815:316

Сведения о включении объекта недвижимости в реестр объектов культурного наследия:	данные отсутствуют
Сведения о кадастровом инженере:	данные отсутствуют
Статус записи об объекте недвижимости:	Сведения об объекте недвижимости имеют статус "актуальные, ранее учтенные"
Особые отметки:	Право (ограничение права, обременение объекта недвижимости) зарегистрировано на объект недвижимости с назначением: коммуникационное,сеть водоснабжения; наименованием: Сеть водоснабжения, назначение: сеть водоснабжения. Протяженность сети 471 м, протяженность трубопроводов 471 м. Инвентарный номер: 01:401:002:000529360.. Сведения, необходимые для заполнения разделов: 5 - Описание местоположения объекта недвижимости; 6 - Сведения о частях объекта недвижимости; 7 - Перечень помещений, машино-мест, расположенных в здании, сооружении; 8 - План расположения помещения, машино-места на этаже (плане этажа), отсутствуют.
Получатель выписки:	Фоминых Светлана Николаевна, действующий(ая) на основании документа "" КОМИТЕТ ПО УПРАВЛЕНИЮ МУНИЦИПАЛЬНОЙ СОБСТВЕННОСТЬЮ ГОРОДА БАРНАУЛА

ээ

М.П.

81

Филиал Федерального государственного бюджетного учреждения "Федеральная кадастровая палата Федеральной службы государственной регистрации, кадастра и картографии" по Алтайскому краю
полное наименование органа регистрации прав

Выписка из Единого государственного реестра недвижимости об объекте недвижимости
Сведения о характеристиках объекта недвижимости

На основании запроса от 02.12.2021, поступившего на рассмотрение 02.12.2021, сообщаем, что согласно записям Единого государственного реестра недвижимости:

Раздел 1 Лист 1 Сооружение
вид объекта недвижимости

Лист № 1 раздела 1 Всего листов раздела 1: 2 Всего разделов: 2 Всего листов выписки: 3

Лист № 1 раздела 1	Всего листов раздела 1: 2	Всего разделов: 2	Всего листов выписки: 3

Кадастровый номер:	22:61:010815:316
Номер кадастрового квартала:	22:61:010815
Дата присвоения кадастрового номера:	26.06.2012

Ранее присвоенный государственный учетный номер:	Инвентарный номер 01:401:002:000529360		
Местоположение:	Алтайский край, г. Барнаул, п. Научный Городок, ул. Весенняя, д. 1вс		
Площадь:	данные отсутствуют		
Основная характеристика (для сооружения):	тип	значение	единица измерения
	протяженность	471	в метрах
Назначение:	Нежилое		
Наименование:	Сеть водоснабжения		
Количество этажей, в том числе подземных этажей:	данные отсутствуют		
Год ввода в эксплуатацию по завершении строительства:	данные отсутствуют		
Год завершения строительства:	данные отсутствуют		
Кадастровая стоимость, руб.:	356135		
Кадастровые номера иных объектов недвижимости, в пределах которых расположен объект недвижимости:	данные отсутствуют		
Кадастровые номера помещений, машино-мест, расположенных в здании или сооружении:	данные отсутствуют		
Кадастровые номера объектов недвижимости, из которых образован объект недвижимости:	данные отсутствуют		
Кадастровые номера образованных объектов недвижимости:	данные отсутствуют		
Сведения о включении объекта недвижимости в состав предприятия как имущественного комплекса:	данные отсутствуют		
Сведения о включении объекта недвижимости в состав единого недвижимого комплекса:	данные отсутствуют		
Виды разрешенного использования:	данные отсутствуют		

полное наименование должности	подпись	инициалы, фамилия

М.П.

84

Лист 4

Филиал Федерального государственного бюджетного учреждения "Федеральная кадастровая палата Федеральной службы государственной регистрации, кадастра и картографии" по Алтайскому краю
полное наименование органа регистрации прав

Выписка из Единого государственного реестра недвижимости об объекте недвижимости
Сведения о характеристиках объекта недвижимости

На основании запроса от 02.12.2021, поступившего на рассмотрение 02.12.2021, сообщаем, что согласно записям Единого государственного реестра недвижимости:

Раздел 1 Лист 1 Сооружение
вид объекта недвижимости

Лист № 1 раздела 1	Всего листов раздела 1: 2	Всего разделов: 2	Всего листов выписки: 3

Кадастровый номер:	22:61:010815:186
Номер кадастрового квартала:	22:61:010815
Дата присвоения кадастрового номера:	26.06.2012

Ранее присвоенный государственный учетный номер:	Инвентарный номер 01:401:002:000529040		
Местоположение:	Российская Федерация, Алтайский край, г. Барнаул, п. Научный Городок, ул Гвардейская, д. 1вс		
Площадь:	данные отсутствуют		
Основная характеристика (для сооружения):	тип	значение	единица измерения
	протяженность	1058	в метрах
Назначение:	Нежилое		
Наименование:	Сеть водоснабжения		
Количество этажей, в том числе подземных этажей:	данные отсутствуют		
Год ввода в эксплуатацию по завершении строительства:	данные отсутствуют		
Год завершения строительства:	данные отсутствуют		
Кадастровая стоимость, руб.:	801417		
Кадастровые номера иных объектов недвижимости, в пределах которых расположен объект недвижимости:	данные отсутствуют		
Кадастровые номера помещений, машино-мест, расположенных в здании или сооружении:	данные отсутствуют		
Кадастровые номера объектов недвижимости, из которых образован объект недвижимости:	данные отсутствуют		
Кадастровые номера образованных объектов недвижимости:	данные отсутствуют		
Сведения о включении объекта недвижимости в состав предприятия как имущественного комплекса:	данные отсутствуют		
Сведения о включении объекта недвижимости в состав единого недвижимого комплекса:	данные отсутствуют		
Виды разрешенного использования:	данные отсутствуют		

полное наименование должности	подпись	инициалы, фамилия

М.П.

83

Раздел 2 Лист 3

Выписка из Единого государственного реестра недвижимости об объекте недвижимости
Сведения о зарегистрированных правах

Лист 3

Сооружение
вид объекта недвижимости

Лист № 1 раздела 2	Всего листов раздела 2: 1	Всего разделов: 2	Всего листов выписки: 3

03.12.2021г. № КУВИ-002/2021-160613634	
Кадастровый номер:	22:61:010815:316

1	Правообладатель (правообладатели):	1.1	Городской округ - город Барнаул Алтайского края
2	Вид, номер, дата и время государственной регистрации права:	2.1	Собственность 22-22-01/004/2012-11 27.01.2012 00:00:00
3	Сведения об осуществлении государственной регистрации сделки, права без необходимого в силу закона согласия третьего лица, органа:	3.1	данные отсутствуют
4	Ограничение прав и обременение объекта недвижимости:	не зарегистрировано	
5	Договоры участия в долевом строительстве:	не зарегистрировано	
6	Заявленные в судебном порядке права требования:	данные отсутствуют	
7	Сведения о возражении в отношении зарегистрированного права:	данные отсутствуют	
8	Сведения о наличии решения об изъятии объекта недвижимости для государственных и муниципальных нужд:	данные отсутствуют	
9	Сведения о невозможности государственной регистрации без личного участия правообладателя или его законного представителя:	данные отсутствуют	
10	Правопритязания и сведения о наличии поступивших, но не рассмотренных заявлений о проведении государственной регистрации права (перехода, прекращения права), ограничения права или обременения объекта недвижимости, сделки в отношении объекта недвижимости:	отсутствуют	

М.П.

86

Раздел 2 Лист 3

Выписка из Единого государственного реестра недвижимости об объекте недвижимости
Сведения о зарегистрированных правах

Лист 6

Сооружение
вид объекта недвижимости

Лист № 1 раздела 2	Всего листов раздела 2: 1	Всего разделов: 2	Всего листов выписки: 3

03.12.2021г. № КУВИ-002/2021-160613636

Кадастровый номер: 22:61:010815:186

1	Правообладатель (правообладатели):	1.1	Городской округ - город Барнаул Алтайского края
2	Вид, номер, дата и время государственной регистрации права:	2.1	Собственность 22-22-01/004/2012-13 27.01.2012 00:00:00
3	Сведения об осуществлении государственной регистрации сделки, права без необходимого в силу закона согласия третьего лица, органа:	3.1	данные отсутствуют
4	Ограничение прав и обременение объекта недвижимости:	не зарегистрировано	
5	Договоры участия в долевом строительстве:	не зарегистрировано	
6	Заявленные в судебном порядке права требования:	данные отсутствуют	
7	Сведения о возражении в отношении зарегистрированного права:	данные отсутствуют	
8	Сведения о наличии решения об изъятии объекта недвижимости для государственных и муниципальных нужд:	данные отсутствуют	
9	Сведения о невозможности государственной регистрации без личного участия правообладателя или его законного представителя:	данные отсутствуют	
10	Правопритязания и сведения о наличии поступивших, но не рассмотренных заявлений о проведении государственной регистрации права (перехода, прекращения права), ограничения права или обременения объекта недвижимости, сделки в отношении объекта недвижимости:	отсутствуют	

полное наименование должности	подпись	инициалы, фамилия

М.П.

85

Лист 2
Лист 5

Сооружение
вид объекта недвижимости

Лист № 2 раздела 1	Всего листов раздела 1: 2	Всего разделов: 2	Всего листов выписки: 3

03.12.2021г. № КУВИ-002/2021-160613636

Кадастровый номер: 122:61:010815:186

Сведения о включении объекта недвижимости в реестр объектов культурного наследия:	данные отсутствуют
Сведения о кадастровом инженере:	данные отсутствуют
Статус записи об объекте недвижимости:	Сведения об объекте недвижимости имеют статус "актуальные, ранее учтенные"
Особые отметки:	Право (ограничение права, обременение объекта недвижимости) зарегистрировано на объект недвижимости с назначением: коммуникационное,сеть водоснабжения; наименованием: Сеть водоснабжения, назначение: сеть водоснабжения. Протяженность сети 1058 м, протяженность трубопроводов 1058 м. Инвентарный номер: 01:401:002:000529040.. Сведения, необходимые для заполнения разделов: 5 - Описание местоположения объекта недвижимости; 6 - Сведения о частях объекта недвижимости; 7 - Перечень помещений, машино-мест, расположенных в здании, сооружении; 8 - План расположения помещения, машино-места на этаже (плане этажа), отсутствуют.
Получатель выписки:	Фоминых Светлана Николаевна, действующий(ая) на основании документа "" КОМИТЕТ ПО УПРАВЛЕНИЮ МУНИЦИПАЛЬНОЙ СОБСТВЕННОСТЬЮ ГОРОДА БАРНАУЛА

полное наименование должности	подпись	инициалы, фамилия

М.П.

88

Сооружение
вид объекта недвижимости

Лист № 2 раздела 1	Всего листов раздела 1: 2	Всего разделов: 2	Всего листов выписки: 3

03.12.2021г. № КУВИ-002/2021-160613637

Кадастровый номер: 22:61:010815:277

Сведения о включении объекта недвижимости в реестр объектов культурного наследия:	данные отсутствуют
Сведения о кадастровом инженере:	данные отсутствуют
Статус записи об объекте недвижимости:	Сведения об объекте недвижимости имеют статус "актуальные, ранее учтенные"
Особые отметки:	Право (ограничение права, обременение объекта недвижимости) зарегистрировано на объект недвижимости с назначением: коммуникационное,сеть водоснабжения; наименованием: Сеть водоснабжения, назначение: сеть водоснабжения. Протяженность сети 316 м, протяженность трубопроводов 316 м. Инвентарный номер: 01:401:002:000529010.. Сведения, необходимые для заполнения разделов: 5 - Описание местоположения объекта недвижимости; 6 - Сведения о частях объекта недвижимости; 7 - Перечень помещений, машино-мест, расположенных в здании, сооружении; 8 - План расположения помещения, машино-места на этаже (плане этажа), отсутствуют.
Получатель выписки:	Фоминых Светлана Николаевна, действующий(ая) на основании документа "" КОМИТЕТ ПО УПРАВЛЕНИЮ МУНИЦИПАЛЬНОЙ СОБСТВЕННОСТЬЮ ГОРОДА БАРНАУЛА

полное наименование должности	подпись	инициалы, фамилия

М.П.

87

Лист 7

Филиал Федерального государственного бюджетного учреждения "Федеральная кадастровая палата Федеральной службы государственной регистрации, кадастра и картографии" по Алтайскому краю
полное наименование органа регистрации прав

Выписка из Единого государственного реестра недвижимости об объекте недвижимости

Сведения о характеристиках объекта недвижимости

На основании запроса от 02.12.2021, поступившего на рассмотрение 02.12.2021, сообщаем, что согласно записям Единого государственного реестра недвижимости:

Раздел 1 Лист 1 Сооружение
вид объекта недвижимости

Лист № 1 раздела 1 Всего листов раздела 1: 2 Всего разделов: 2 Всего листов выписки: 3

Лист № 1 раздела 1	Всего листов раздела 1: 2	Всего разделов: 2	Всего листов выписки: 3

Кадастровый номер:	22:61:010815:271
Номер кадастрового квартала:	22:61:010815
Дата присвоения кадастрового номера:	26.06.2012

Ранее присвоенный государственный учетный номер:	Инвентарный номер 01:401:002:000529010		
Местоположение:	Алтайский край, г. Барнаул, п. Научный Городок, ул. Белоярская, д. 1вс		
Площадь:	данные отсутствуют		
Основная характеристика (для сооружения):	тип	значение	единица измерения
	протяженность	316	в метрах
Назначение:	Нежилое		
Наименование:	Сеть водоснабжения		
Количество этажей, в том числе подземных этажей:	данные отсутствуют		
Год ввода в эксплуатацию по завершении строительства:	данные отсутствуют		
Год завершения строительства:	данные отсутствуют		
Кадастровая стоимость, руб.:	238777		
Кадастровые номера иных объектов недвижимости, в пределах которых расположен объект недвижимости:	данные отсутствуют		
Кадастровые номера помещений, машино-мест, расположенных в здании или сооружении:	данные отсутствуют		
Кадастровые номера объектов недвижимости, из которых образован объект недвижимости:	данные отсутствуют		
Кадастровые номера образованных объектов недвижимости:	данные отсутствуют		
Сведения о включении объекта недвижимости в состав предприятия как имущественного комплекса:	данные отсутствуют		
Сведения о включении объекта недвижимости в состав единого недвижимого комплекса:	данные отсутствуют		
Виды разрешенного использования:	данные отсутствуют		

полное наименование должности	подпись	инициалы, фамилия

М.П.

М.П.

Выписка из Единого государственного реестра недвижимости об объекте недвижимости
Сведения о зарегистрированных правах

Сооружение
вид объекта недвижимости

Лист № 1 раздела 2 | Всего листов раздела 2: 1 | Всего разделов: 2 | Всего листов выписки: 3

03.12.2021г. № КУВИ-002/2021-160613637

Кадастровый номер: 22:61:010815:271

1	Правообладатель (правообладатели):	1.1	Городской округ - город Барнаул Алтайского края
2	Вид, номер, дата и время государственной регистрации права:	2.1	Собственность 22-22-01/004/2012-37 27.01.2012 00:00:00
3	Сведения об осуществлении государственной регистрации сделки, права без необходимого в силу закона согласия третьего лица, органа:	3.1	данные отсутствуют
4	Ограничение прав и обременение объекта недвижимости:	не зарегистрировано	
5	Договоры участия в долевом строительстве:	не зарегистрировано	
6	Заявленные в судебном порядке права требования:	данные отсутствуют	
7	Сведения о возражении в отношении зарегистрированного права:	данные отсутствуют	
8	Сведения о наличии решения об изъятии объекта недвижимости для государственных и муниципальных нужд:	данные отсутствуют	
9	Сведения о невозможности государственной регистрации без личного участия правообладателя или его законного представителя:	данные отсутствуют	
10	Правопритязания и сведения о наличии поступивших, но не рассмотренных заявлений о проведении государственной регистрации права (перехода, прекращения права), ограничения права или обременения объекта недвижимости, сделки в отношении объекта недвижимости:	отсутствуют	

полное наименование должности	подпись	инициалы, фамилия

М.П.

Сооружение
вид объекта недвижимости

Лист № 2 раздела 1	Всего листов раздела 1: 2	Всего разделов: 2	Всего листов выписки: 3

03.12.2021г. № КУВИ-002/2021-160613518

Кадастровый номер: 122:61:010815:113

Сведения о включении объекта недвижимости в реестр объектов культурного наследия:	данные отсутствуют
Сведения о кадастровом инженере:	данные отсутствуют
Статус записи об объекте недвижимости:	Сведения об объекте недвижимости имеют статус "актуальные, ранее учтенные"
Особые отметки:	Право (ограничение права, обременение объекта недвижимости) зарегистрировано на объект недвижимости с назначением: коммуникационное,сеть водоснабжения; наименованием: Сеть водоснабжения, назначение: сеть водоснабжения. Протяженность сети 236 м, протяженность трубопроводов 236 м. Инвентарный номер: 01:401:002:000529050.. Сведения, необходимые для заполнения разделов: 5 - Описание местоположения объекта недвижимости; 6 - Сведения о частях объекта недвижимости; 7 - Перечень помещений, машино-мест, расположенных в здании, сооружении; 8 - План расположения помещения, машино-места на этаже (плане этажа), отсутствуют.
Получатель выписки:	Фоминых Светлана Николаевна, действующий(ая) на основании документа "" КОМИТЕТ ПО УПРАВЛЕНИЮ МУНИЦИПАЛЬНОЙ СОБСТВЕННОСТЬЮ ГОРОДА БАРНАУЛА

полное наименование должности	подпись	инициалы, фамилия

М.П.

Филиал Федерального государственного бюджетного учреждения "Федеральная кадастровая палата Федеральной службы государственной регистрации, кадастра и картографии" по Алтайскому краю
полное наименование органа регистрации прав

Выписка из Единого государственного реестра недвижимости об объекте недвижимости

Сведения о характеристиках объекта недвижимости

На основании запроса от 02.12.2021, поступившего на рассмотрение 02.12.2021, сообщаем, что согласно записям Единого государственного реестра недвижимости:

Раздел 1 Лист 1 Сооружение
вид объекта недвижимости

Лист № 1 раздела 1 Всего листов раздела 1: 2 Всего разделов: 2 Всего листов выписки: 3

Лист № 1 раздела 1	Всего листов раздела 1: 2	Всего разделов: 2	Всего листов выписки: 3

Кадастровый номер:	22:61:010815:113
Номер кадастрового квартала:	22:61:010815
Дата присвоения кадастрового номера:	26.06.2012

Ранее присвоенный государственный учетный номер:	Инвентарный номер 01:401:002:000529050		
Местоположение:	Алтайский край, г. Барнаул, п. Научный Городок, ул. Депутатская, д. 1вс		
Площадь:	данные отсутствуют		
Основная характеристика (для сооружения):	тип	значение	единица измерения
	протяженность	236	в метрах
Назначение:	Нежилое		
Наименование:	Сеть водоснабжения		
Количество этажей, в том числе подземных этажей:	данные отсутствуют		
Год ввода в эксплуатацию по завершении строительства:	данные отсутствуют		
Год завершения строительства:	данные отсутствуют		
Кадастровая стоимость, руб.:	178255		
Кадастровые номера иных объектов недвижимости, в пределах которых расположен объект недвижимости:	данные отсутствуют		
Кадастровые номера помещений, машино-мест, расположенных в здании или сооружении:	данные отсутствуют		
Кадастровые номера объектов недвижимости, из которых образован объект недвижимости:	данные отсутствуют		
Кадастровые номера образованных объектов недвижимости:	данные отсутствуют		
Сведения о включении объекта недвижимости в состав предприятия как имущественного комплекса:	данные отсутствуют		
Сведения о включении объекта недвижимости в состав единого недвижимого комплекса:	данные отсутствуют		
Виды разрешенного использования:	данные отсутствуют		

полное наименование должности	подпись	инициалы, фамилия

М.П.

94

Филиал Федерального государственного бюджетного учреждения "Федеральная кадастровая палата Федеральной службы государственной регистрации, кадастра и картографии" по Алтайскому краю
полное наименование органа регистрации прав

Выписка из Единого государственного реестра недвижимости об объекте недвижимости
Сведения о характеристиках объекта недвижимости

На основании запроса от 02.12.2021, поступившего на рассмотрение 02.12.2021, сообщаем, что согласно записям Единого государственного реестра недвижимости:

Раздел 1 Лист 1 Сооружение
вид объекта недвижимости

Лист № 1 раздела 1	Всего листов раздела 1: 2	Всего разделов: 2	Всего листов выписки: 3

Кадастровый номер:	22:61:010812:59
Номер кадастрового квартала:	22:61:010812
Дата присвоения кадастрового номера:	23.08.2013

Ранее присвоенный государственный учетный номер:	Инвентарный номер 01:401:002:000529090 26.05.2011; Кадастровый номер 22:61:000000:0000:01:401:002:000529090 26.05.2011 ФГУП_Ростехинвентаризация-Федеральное БТИ_по Алтайскому краю		
Местоположение:	Алтайский край, г. Барнаул, п. Научный Городок, ул. Радужная, д. 1вс		
Площадь:	данные отсутствуют		
Основная характеристика (для сооружения):	тип	значение	единица измерения
	протяженность	153	в метрах
Назначение:	Сооружение		
Наименование:	Сеть водоснабжения		
Количество этажей, в том числе подземных этажей:	данные отсутствуют		
Год ввода в эксплуатацию по завершении строительства:	2011		
Год завершения строительства:	данные отсутствуют		
Кадастровая стоимость, руб.:	221384		
Кадастровые номера иных объектов недвижимости, в пределах которых расположен объект недвижимости:	данные отсутствуют		
Кадастровые номера помещений, машино-мест, расположенных в здании или сооружении:	данные отсутствуют		
Кадастровые номера объектов недвижимости, из которых образован объект недвижимости:	данные отсутствуют		
Кадастровые номера образованных объектов недвижимости:	данные отсутствуют		
Сведения о включении объекта недвижимости в состав предприятия как имущественного комплекса:	данные отсутствуют		
Сведения о включении объекта недвижимости в состав единого недвижимого комплекса:	данные отсутствуют		

М.П.

93

Раздел 2 Лист 3

Выписка из Единого государственного реестра недвижимости об объекте недвижимости
Сведения о зарегистрированных правах

Сооружение
вид объекта недвижимости

Лист № 1 раздела 2	Всего листов раздела 2: 1	Всего разделов: 2	Всего листов выписки: 3

03.12.2021г. № КУВИ-002/2021-160613518	
Кадастровый номер:	22:61:010815:113

1	Правообладатель (правообладатели):	1.1	Городской округ - город Барнаул Алтайского края
2	Вид, номер, дата и время государственной регистрации права:	2.1	Собственность 22-22-01/004/2012-39 27.01.2012 00:00:00
3	Сведения об осуществлении государственной регистрации сделки, права без необходимого в силу закона согласия третьего лица, органа:	3.1	данные отсутствуют
4	Ограничение прав и обременение объекта недвижимости:	не зарегистрировано	
5	Договоры участия в долевом строительстве:	не зарегистрировано	
6	Заявленные в судебном порядке права требования:	данные отсутствуют	
7	Сведения о возражении в отношении зарегистрированного права:	данные отсутствуют	
8	Сведения о наличии решения об изъятии объекта недвижимости для государственных и муниципальных нужд:	данные отсутствуют	
9	Сведения о невозможности государственной регистрации без личного участия правообладателя или его законного представителя:	данные отсутствуют	
10	Правопритязания и сведения о наличии поступивших, но не рассмотренных заявлений о проведении государственной регистрации права (перехода, прекращения права), ограничения права или обременения объекта недвижимости, сделки в отношении объекта недвижимости:	отсутствуют	

полное наименование должности	подпись	инициалы, фамилия

М.П.

Сооружение
вид объекта недвижимости

Лист № 2 раздела 1	Всего листов раздела 1: 2	Всего разделов: 2	Всего листов выписки: 3

03.12.2021г. № КУВИ-002/2021-160613595

Кадастровый номер: 122:61:010812:59

Виды разрешенного использования:	данные отсутствуют
Сведения о включении объекта недвижимости в реестр объектов культурного наследия:	данные отсутствуют
Сведения о кадастровом инженере:	данные отсутствуют
Статус записи об объекте недвижимости:	Сведения об объекте недвижимости имеют статус "актуальные, ранее учтенные"
Особые отметки:	Право (ограничение права, обременение объекта недвижимости) зарегистрировано на объект недвижимости с назначением: линейно-кабельные сооружения (жд, трубопроводы и т.п.),сооружение; наименованием: Сеть водоснабжения, назначение: сооружение. Протяженность: 153 м.. Сведения, необходимые для заполнения разделов: 5 - Описание местоположения объекта недвижимости; 6 - Сведения о частях объекта недвижимости; 7 - Перечень помещений, машино-мест, расположенных в здании, сооружении; 8 - План расположения помещения, машино-места на этаже (плане этажа), отсутствуют.
Получатель выписки:	Фоминых Светлана Николаевна, действующий(ая) на основании документа "" КОМИТЕТ ПО УПРАВЛЕНИЮ МУНИЦИПАЛЬНОЙ СОБСТВЕННОСТЬЮ ГОРОДА БАРНАУЛА

полное наименование должности	подпись	инициалы, фамилия

М.П.

полное наименование должности	подпись	инициалы, фамилия

М.П.

97

Лист 7

Раздел 2 Лист 3

Выписка из Единого государственного реестра недвижимости об объекте недвижимости
Сведения о зарегистрированных правах

Сооружение

вид объекта недвижимости

Лист № 1 раздела 2	Всего листов раздела 2: 1	Всего разделов: 2	Всего листов выписки: 3

03.12.2021г. № КУВИ-002/2021-160613595
Кадастровый номер: 22:61:010812:59

1	Правообладатель (правообладатели):	1.1	Городской округ - город Барнаул Алтайского края
2	Вид, номер, дата и время государственной регистрации права:	2.1	Собственность 22-22-01/004/2012-45 27.01.2012 00:00:00
3	Сведения об осуществлении государственной регистрации сделки, права без необходимого в силу закона согласия третьего лица, органа:	3.1	данные отсутствуют
4	Ограничение прав и обременение объекта недвижимости:	не зарегистрировано	
5	Договоры участия в долевом строительстве:	не зарегистрировано	
6	Заявленные в судебном порядке права требования:	данные отсутствуют	
7	Сведения о возражении в отношении зарегистрированного права:	данные отсутствуют	
8	Сведения о наличии решения об изъятии объекта недвижимости для государственных и муниципальных нужд:	данные отсутствуют	
9	Сведения о невозможности государственной регистрации без личного участия правообладателя или его законного представителя:	данные отсутствуют	
10	Правопритязания и сведения о наличии поступивших, но не рассмотренных заявлений о проведении государственной регистрации права (перехода, прекращения права), ограничения права или обременения объекта недвижимости, сделки в отношении объекта недвижимости:	отсутствуют	

полное наименование должности	подпись	инициалы, фамилия

М.П.

полное наименование должности	подпись	инициалы, фамилия

М.П.

Лист 8

Филиал Федерального государственного бюджетного учреждения "Федеральная кадастровая палата Федеральной службы государственной регистрации, кадастра и картографии" по Алтайскому краю
полное наименование органа регистрации прав

Выписка из Единого государственного реестра недвижимости об объекте недвижимости

Сведения о характеристиках объекта недвижимости

На основании запроса от 02.12.2021, поступившего на рассмотрение 02.12.2021, сообщаем, что согласно записям Единого государственного реестра недвижимости:

Раздел 1 Лист 1 Сооружение
вид объекта недвижимости

Лист № 1 раздела 1 Всего листов раздела 1: 2 Всего разделов: 2 Всего листов выписки: 3

Лист № 1 раздела 1	Всего листов раздела 1: 2	Всего разделов: 2	Всего листов выписки: 3
Кадастровый номер:	22:61:010815:136		
Номер кадастрового квартала:	22:61:010815		
Дата присвоения кадастрового номера:	26.06.2012		

Ранее присвоенный государственный учетный номер:	Инвентарный номер 01:401:002:000529110		
Местоположение:	Алтайский край, г. Барнаул, п. Научный Городок, ул. Спортивная, д. 1вс		
Площадь:	данные отсутствуют		
Основная характеристика (для сооружения):	тип	значение	единица измерения
	протяженность	260	в метрах
Назначение:	Нежилое		
Наименование:	Сеть водоснабжения		
Количество этажей, в том числе подземных этажей:	данные отсутствуют		
Год ввода в эксплуатацию по завершении строительства:	данные отсутствуют		
Год завершения строительства:	данные отсутствуют		
Кадастровая стоимость, руб.:	196408		
Кадастровые номера иных объектов недвижимости, в пределах которых расположен объект недвижимости:	данные отсутствуют		
Кадастровые номера помещений, машино-мест, расположенных в здании или сооружении:	данные отсутствуют		
Кадастровые номера объектов недвижимости, из которых образован объект недвижимости:	данные отсутствуют		
Кадастровые номера образованных объектов недвижимости:	данные отсутствуют		
Сведения о включении объекта недвижимости в состав предприятия как имущественного комплекса:	данные отсутствуют		
Сведения о включении объекта недвижимости в состав единого недвижимого комплекса:	данные отсутствуют		
Виды разрешенного использования:	данные отсутствуют		

М.П.

101

Раздел 2 Лист 3

Выписка из Единого государственного реестра недвижимости об объекте недвижимости
Сведения о зарегистрированных правах

Сооружение
вид объекта недвижимости

Лист № 1 раздела 2	Всего листов раздела 2: 1	Всего разделов: 2	Всего листов выписки: 3

03.12.2021г. № КУВИ-002/2021-160620872
Кадастровый номер: 22:61:010815:136

1	Правообладатель (правообладатели):	1.1	Городской округ - город Барнаул Алтайского края
2	Вид, номер, дата и время государственной регистрации права:	2.1	Собственность 22-22-01/004/2012-50 30.01.2012 00:00:00
3	Сведения об осуществлении государственной регистрации сделки, права без необходимого в силу закона согласия третьего лица, органа:	3.1	данные отсутствуют
4	Ограничение прав и обременение объекта недвижимости:	не зарегистрировано	
5	Договоры участия в долевом строительстве:	не зарегистрировано	
6	Заявленные в судебном порядке права требования:	данные отсутствуют	
7	Сведения о возражении в отношении зарегистрированного права:	данные отсутствуют	
8	Сведения о наличии решения об изъятии объекта недвижимости для государственных и муниципальных нужд:	данные отсутствуют	
9	Сведения о невозможности государственной регистрации без личного участия правообладателя или его законного представителя:	данные отсутствуют	
10	Правопритязания и сведения о наличии поступивших, но не рассмотренных заявлений о проведении государственной регистрации права (перехода, прекращения права), ограничения права или обременения объекта недвижимости, сделки в отношении объекта недвижимости:	отсутствуют	

полное наименование должности	подпись	инициалы, фамилия

М.П.

100

Сооружение
вид объекта недвижимости

Лист № 2 раздела 1	Всего листов раздела 1: 2	Всего разделов: 2	Всего листов выписки: 3

03.12.2021г. № КУВИ-002/2021-160620872
Кадастровый номер: 122:61:010815:136

Сведения о включении объекта недвижимости в реестр объектов культурного наследия:	данные отсутствуют
Сведения о кадастровом инженере:	данные отсутствуют
Статус записи об объекте недвижимости:	Сведения об объекте недвижимости имеют статус "актуальные, ранее учтенные"
Особые отметки:	Право (ограничение права, обременение объекта недвижимости) зарегистрировано на объект недвижимости с назначением: не задано,сеть водоснабжения; наименованием: Сеть водоснабжения, назначение: сеть водоснабжения. Протяженность сети 260 м, протяженность трубопроводов 260 м. Инвентарный номер: 01:401:002:000529110.. Сведения, необходимые для заполнения разделов: 5 - Описание местоположения объекта недвижимости; 6 - Сведения о частях объекта недвижимости; 7 - Перечень помещений, машино-мест, расположенных в здании, сооружении; 8 - План расположения помещения, машино-места на этаже (плане этажа), отсутствуют.
Получатель выписки:	Фоминых Светлана Николаевна, действующий(ая) на основании документа "" КОМИТЕТ ПО УПРАВЛЕНИЮ МУНИЦИПАЛЬНОЙ СОБСТВЕННОСТЬЮ ГОРОДА БАРНАУЛА

полное наименование должности	подпись	инициалы, фамилия

М.П.

103

полное наименование должности	подпись	инициалы, фамилия

М.П.

102

Филиал Федерального государственного бюджетного учреждения "Федеральная кадастровая палата Федеральной службы государственной регистрации, кадастра и картографии" по Алтайскому краю
полное наименование органа регистрации прав

Выписка из Единого государственного реестра недвижимости об объекте недвижимости
Сведения о характеристиках объекта недвижимости

На основании запроса от 02.12.2021, поступившего на рассмотрение 02.12.2021, сообщаем, что согласно записям Единого государственного реестра недвижимости:

Раздел 1 Лист 1 Сооружение
вид объекта недвижимости

Лист № 1 раздела 1 Всего листов раздела 1: 2 Всего разделов: 2 Всего листов выписки: 3

Лист № 1 раздела 1	Всего листов раздела 1: 2	Всего разделов: 2	Всего листов выписки: 3
Кадастровый номер:	22:61:010815:301		
Номер кадастрового квартала:	22:61:010815		
Дата присвоения кадастрового номера:	26.06.2012		

Ранее присвоенный государственный учетный номер:	Инвентарный номер 01:401:002:000529100		
Местоположение:	Алтайский край, г. Барнаул, п. Научный Городок, ул. Сибирская, д. 1вс		
Площадь:	данные отсутствуют		
Основная характеристика (для сооружения):	тип	значение	единица измерения
	протяженность	1005	в метрах
Назначение:	Нежилое		
Наименование:	Сеть водоснабжения		
Количество этажей, в том числе подземных этажей:	данные отсутствуют		
Год ввода в эксплуатацию по завершении строительства:	данные отсутствуют		
Год завершения строительства:	данные отсутствуют		
Кадастровая стоимость, руб.:	761167		
Кадастровые номера иных объектов недвижимости, в пределах которых расположен объект недвижимости:	данные отсутствуют		
Кадастровые номера помещений, машино-мест, расположенных в здании или сооружении:	данные отсутствуют		
Кадастровые номера объектов недвижимости, из которых образован объект недвижимости:	данные отсутствуют		
Кадастровые номера образованных объектов недвижимости:	данные отсутствуют		
Сведения о включении объекта недвижимости в состав предприятия как имущественного комплекса:	данные отсутствуют		
Сведения о включении объекта недвижимости в состав единого недвижимого комплекса:	данные отсутствуют		
Виды разрешенного использования:	данные отсутствуют		

М.П.

105

Раздел 2 Лист 3

Выписка из Единого государственного реестра недвижимости об объекте недвижимости
Сведения о зарегистрированных правах

Сооружение
вид объекта недвижимости

Лист № 1 раздела 2	Всего листов раздела 2: 1	Всего разделов: 2	Всего листов выписки: 3

03.12.2021г. № КУВИ-002/2021-160620904

Кадастровый номер: 22:61:010815:301

1	Правообладатель (правообладатели):	1.1	Городской округ - город Барнаул Алтайского края
2	Вид, номер, дата и время государственной регистрации права:	2.1	Собственность 22-22-01/004/2012-52 30.01.2012 00:00:00
3	Сведения об осуществлении государственной регистрации сделки, права без необходимого в силу закона согласия третьего лица, органа:	3.1	данные отсутствуют
4	Ограничение прав и обременение объекта недвижимости:	не зарегистрировано	
5	Договоры участия в долевом строительстве:	не зарегистрировано	
6	Заявленные в судебном порядке права требования:	данные отсутствуют	
7	Сведения о возражении в отношении зарегистрированного права:	данные отсутствуют	
8	Сведения о наличии решения об изъятии объекта недвижимости для государственных и муниципальных нужд:	данные отсутствуют	
9	Сведения о невозможности государственной регистрации без личного участия правообладателя или его законного представителя:	данные отсутствуют	
10	Правопритязания и сведения о наличии поступивших, но не рассмотренных заявлений о проведении государственной регистрации права (перехода, прекращения права), ограничения права или обременения объекта недвижимости, сделки в отношении объекта недвижимости:	отсутствуют	

полное наименование должности	подпись	инициалы, фамилия

М.П.

104

Сооружение
вид объекта недвижимости

Лист № 2 раздела 1	Всего листов раздела 1: 2	Всего разделов: 2	Всего листов выписки: 3

03.12.2021г. № КУВИ-002/2021-160620904

Кадастровый номер: 122:61:010815:30?

Сведения о включении объекта недвижимости в реестр объектов культурного наследия:	данные отсутствуют
Сведения о кадастровом инженере:	данные отсутствуют
Статус записи об объекте недвижимости:	Сведения об объекте недвижимости имеют статус "актуальные, ранее учтенные"
Особые отметки:	Право (ограничение права, обременение объекта недвижимости) зарегистрировано на объект недвижимости с назначением: не задано,сеть водоснабжения; наименованием: Сеть водоснабжения, назначение: сеть водоснабжения. Протяженность сети 1005 м, протяженность трубопроводов 1005 м. Инвентарный номер: 01:401:002:000529100.. Сведения, необходимые для заполнения разделов: 5 - Описание местоположения объекта недвижимости; 6 - Сведения о частях объекта недвижимости; 7 - Перечень помещений, машино-мест, расположенных в здании, сооружении; 8 - План расположения помещения, машино-места на этаже (плане этажа), отсутствуют.
Получатель выписки:	Фоминых Светлана Николаевна, действующий(ая) на основании документа "" КОМИТЕТ ПО УПРАВЛЕНИЮ МУНИЦИПАЛЬНОЙ СОБСТВЕННОСТЬЮ ГОРОДА БАРНАУЛА

полное наименование должности	подпись	инициалы, фамилия

М.П.

полное наименование должности	подпись	инициалы, фамилия

М.П.

Филиал Федерального государственного бюджетного учреждения "Федеральная кадастровая палата Федеральной службы государственной регистрации, кадастра и картографии" по Алтайскому краю
полное наименование органа регистрации прав

Выписка из Единого государственного реестра недвижимости об объекте недвижимости

Сведения о характеристиках объекта недвижимости

На основании запроса от 02.12.2021, поступившего на рассмотрение 02.12.2021, сообщаем, что согласно записям Единого государственного реестра недвижимости:

Раздел 1 Лист 1 Сооружение
вид объекта недвижимости

Лист № 1 раздела 1 Всего листов раздела 1: 2 Всего разделов: 3 Всего листов выписки: 4

Лист № 1 раздела 1	Всего листов раздела 1: 2	Всего разделов: 3	Всего листов выписки: 4

Кадастровый номер:	22:61:010811:108
Номер кадастрового квартала:	22:61:010811
Дата присвоения кадастрового номера:	26.08.2013

Ранее присвоенный государственный учетный номер:	Инвентарный номер 01:401:002:000529000 27.01.2012; Кадастровый номер 22:61:000000:0000:01:401:002:000529000 27.01.2012 ФГУП_Ростехинвентаризация-Федеральное БТИ_по Алтайскому краю		
Местоположение:	Российская Федерация, Алтайский край, г. Барнаул, п. Научный городок, д. 58б ВС		
Площадь:	данные отсутствуют		
Основная характеристика (для сооружения):	тип	значение	единица измерения
	протяженность	290	в метрах
Назначение:	не задано,сеть водоснабжения		
Наименование:	Сеть водоснабжения		
Количество этажей, в том числе подземных этажей:	данные отсутствуют		
Год ввода в эксплуатацию по завершении строительства:	2012		
Год завершения строительства:	данные отсутствуют		
Кадастровая стоимость, руб.:	438207		
Кадастровые номера иных объектов недвижимости, в пределах которых расположен объект недвижимости:	22:61:010811:11		
Кадастровые номера помещений, машино-мест, расположенных в здании или сооружении:	данные отсутствуют		
Кадастровые номера объектов недвижимости, из которых образован объект недвижимости:	данные отсутствуют		
Кадастровые номера образованных объектов недвижимости:	данные отсутствуют		
Сведения о включении объекта недвижимости в состав предприятия как имущественного комплекса:	данные отсутствуют		
Сведения о включении объекта недвижимости в состав единого недвижимого комплекса:	данные отсутствуют		

М.П.

109

Выписка из Единого государственного реестра недвижимости об объекте недвижимости
Сведения о зарегистрированных правах

Сооружение
вид объекта недвижимости

Лист № 1 раздела 2	Всего листов раздела 2: 1	Всего разделов: 3	Всего листов выписки: 4

03.12.2021г. № КУВИ-002/2021-160620844

Кадастровый номер: 22:61:010811:108

1	Правообладатель (правообладатели):	1.1	Городской округ - город Барнаул Алтайского края
2	Вид, номер, дата и время государственной регистрации права:	2.1	Собственность 22-22-01/004/2012-5 27.01.2012 00:00:00
3	Сведения об осуществлении государственной регистрации сделки, права без необходимого в силу закона согласия третьего лица, органа:	3.1	данные отсутствуют
4	Ограничение прав и обременение объекта недвижимости:	не зарегистрировано	
5	Договоры участия в долевом строительстве:	не зарегистрировано	
6	Заявленные в судебном порядке права требования:	данные отсутствуют	
7	Сведения о возражении в отношении зарегистрированного права:	данные отсутствуют	
8	Сведения о наличии решения об изъятии объекта недвижимости для государственных и муниципальных нужд:	данные отсутствуют	
9	Сведения о невозможности государственной регистрации без личного участия правообладателя или его законного представителя:	данные отсутствуют	
10	Правопритязания и сведения о наличии поступивших, но не рассмотренных заявлений о проведении государственной регистрации права (перехода, прекращения права), ограничения права или обременения объекта недвижимости, сделки в отношении объекта недвижимости:	отсутствуют	

полное наименование должности	подпись	инициалы, фамилия

М.П.

108

Лист 18

Сооружение
вид объекта недвижимости

Лист № 2 раздела 1	Всего листов раздела 1: 2	Всего разделов: 3	Всего листов выписки: 4

03.12.2021г. № КУВИ-002/2021-160620844

Кадастровый номер: 22:61:010811:108

Виды разрешенного использования:	данные отсутствуют
Сведения о включении объекта недвижимости в реестр объектов культурного наследия:	данные отсутствуют
Сведения о кадастровом инженере:	данные отсутствуют
Статус записи об объекте недвижимости:	Сведения об объекте недвижимости имеют статус "актуальные, ранее учтенные"
Особые отметки:	Сведения, необходимые для заполнения разделов: 6 - Сведения о частях объекта недвижимости; 7 - Перечень помещений, машино-мест, расположенных в здании, сооружении; 8 - План расположения помещения, машино-места на этаже (плане этажа), отсутствуют.
Получатель выписки:	Фоминых Светлана Николаевна, действующий(ая) на основании документа "" КОМИТЕТ ПО УПРАВЛЕНИЮ МУНИЦИПАЛЬНОЙ СОБСТВЕННОСТЬЮ ГОРОДА БАРНАУЛА

полное наименование должности	подпись	инициалы, фамилия

М.П.

111

Филиал Федерального государственного бюджетного учреждения "Федеральная кадастровая палата Федеральной службы государственной регистрации, кадастра и картографии" по Алтайскому краю
полное наименование органа регистрации прав

Выписка из Единого государственного реестра недвижимости об объекте недвижимости

Сведения о характеристиках объекта недвижимости

На основании запроса от 02.12.2021, поступившего на рассмотрение 02.12.2021, сообщаем, что согласно записям Единого государственного реестра недвижимости:

Раздел 1 Лист 1 Сооружение
вид объекта недвижимости

Лист № 1 раздела 1	Всего листов раздела 1: 2	Всего разделов: 3	Всего листов выписки: 4

Кадастровый номер:	22:61:010811:107
Номер кадастрового квартала:	22:61:010811
Дата присвоения кадастрового номера:	26.08.2013

Ранее присвоенный государственный учетный номер:	Инвентарный номер 01:401:002:000528990 25.01.2012; Кадастровый номер 22:61:000000:0000:01:401:002:000528990 25.01.2012 ФГУП_Ростехинвентаризация-Федеральное БТИ_по Алтайскому краю		
Местоположение:	Российская Федерация, Алтайский край, г. Барнаул, п. Научный городок, д. 58а, ВС		
Площадь:	данные отсутствуют		
Основная характеристика (для сооружения):	тип	значение	единица измерения
	протяженность	205	в метрах
Назначение:	не задано,сеть водоснабжения		
Наименование:	Сеть водоснабжения		
Количество этажей, в том числе подземных этажей:	данные отсутствуют		
Год ввода в эксплуатацию по завершении строительства:	2012		
Год завершения строительства:	данные отсутствуют		
Кадастровая стоимость, руб.:	309625		
Кадастровые номера иных объектов недвижимости, в пределах которых расположен объект недвижимости:	22:61:010811:11		
Кадастровые номера помещений, машино-мест, расположенных в здании или сооружении:	данные отсутствуют		
Кадастровые номера объектов недвижимости, из которых образован объект недвижимости:	данные отсутствуют		
Кадастровые номера образованных объектов недвижимости:	данные отсутствуют		
Сведения о включении объекта недвижимости в состав предприятия как имущественного комплекса:	данные отсутствуют		
Сведения о включении объекта недвижимости в состав единого недвижимого комплекса:	данные отсутствуют		

полное наименование должности	подпись	инициалы, фамилия

М.П.

110

Выписка из Единого государственного реестра недвижимости об объекте недвижимости

Описание местоположения объекта недвижимости

Сооружение
вид объекта недвижимости

Лист № 1 раздела 5|Всего листов раздела 5: 1|Всего разделов: 3|Всего листов выписки: 4

03.12.2021г. № КУВИ-002/2021-160620844	
Кадастровый номер:	22:61:010811:108

Схема расположения объекта недвижимости (части объекта недвижимости) на земельном участке(ах)



Масштаб 1:2000 Условные обозначения:

полное наименование должности	подпись	инициалы, фамилия

М.П.

113

Выписка из Единого государственного реестра недвижимости об объекте недвижимости
Сведения о зарегистрированных правах

Сооружение
вид объекта недвижимости

Лист № 1 раздела 2	Всего листов раздела 2: 1	Всего разделов: 3	Всего листов выписки: 4

03.12.2021г. № КУВИ-002/2021-160620823

Кадастровый номер: 22:61:010811:107

1	Правообладатель (правообладатели):	1.1	Городской округ - город Барнаул Алтайского края
2	Вид, номер, дата и время государственной регистрации права:	2.1	Собственность 22-22-01/004/2012-4 25.01.2012 00:00:00
3	Сведения об осуществлении государственной регистрации сделки, права без необходимого в силу закона согласия третьего лица, органа:	3.1	данные отсутствуют
4	Ограничение прав и обременение объекта недвижимости:	не зарегистрировано	
5	Договоры участия в долевом строительстве:	не зарегистрировано	
6	Заявленные в судебном порядке права требования:	данные отсутствуют	
7	Сведения о возражении в отношении зарегистрированного права:	данные отсутствуют	
8	Сведения о наличии решения об изъятии объекта недвижимости для государственных и муниципальных нужд:	данные отсутствуют	
9	Сведения о невозможности государственной регистрации без личного участия правообладателя или его законного представителя:	данные отсутствуют	
10	Правопритязания и сведения о наличии поступивших, но не рассмотренных заявлений о проведении государственной регистрации права (перехода, прекращения права), ограничения права или обременения объекта недвижимости, сделки в отношении объекта недвижимости:	отсутствуют	

полное наименование должности	подпись	инициалы, фамилия

М.П.

112

Лист 4

Сооружение
вид объекта недвижимости

Лист № 2 раздела 1	Всего листов раздела 1: 2	Всего разделов: 3	Всего листов выписки: 4

03.12.2021г. № КУВИ-002/2021-160620823

Кадастровый номер: 22:61:010811:107

Виды разрешенного использования:	данные отсутствуют
Сведения о включении объекта недвижимости в реестр объектов культурного наследия:	данные отсутствуют
Сведения о кадастровом инженере:	данные отсутствуют
Статус записи об объекте недвижимости:	Сведения об объекте недвижимости имеют статус "актуальные, ранее учтенные"
Особые отметки:	Сведения, необходимые для заполнения разделов: 6 - Сведения о частях объекта недвижимости; 7 - Перечень помещений, машино-мест, расположенных в здании, сооружении; 8 - План расположения помещения, машино-места на этаже (плане этажа), отсутствуют.
Получатель выписки:	Фомиых Светлана Николаевна, действующий(ая) на основании документа "" КОМИТЕТ ПО УПРАВЛЕНИЮ МУНИЦИПАЛЬНОЙ СОБСТВЕННОСТЬЮ ГОРОДА БАРНАУЛА

полное наименование должности	подпись	инициалы, фамилия

М.П.

115

Лист 3

Управление Федеральной службы государственной регистрации, кадастра и картографии по Алтайскому краю
полное наименование органа регистрации прав

Выписка из Единого государственного реестра недвижимости об основных характеристиках и зарегистрированных правах на объект недвижимости

Сведения об основных характеристиках объекта недвижимости

В Единый государственный реестр недвижимости внесены следующие сведения:

Раздел 1 Лист 1

Сооружение
вид объекта недвижимости

Лист № 1 раздела 1	Всего листов раздела 1: 1	Всего разделов: 2	Всего листов выписки: 2
11.03.2022г.			
Кадастровый номер:	22:61:000000:1478		

Номер кадастрового квартала:	22:61:000000		
Дата присвоения кадастрового номера:	11.03.2022		
Ранее присвоенный государственный учетный номер:	данные отсутствуют		
Местоположение:	Край Алтайский, Город Барнаул, Поселок Научный Городок, ул.Научный городок, 36		
Основная характеристика (для сооружения):	тип	значение	единица измерения
	протяженность	146	в метрах
Назначение:	сооружения коммунального хозяйства		
Наименование:	Водопроводная сеть		
Количество этажей, в том числе подземных этажей:	данные отсутствуют		
Год ввода в эксплуатацию по завершении строительства:	данные отсутствуют		
Год завершения строительства:	данные отсутствуют		
Кадастровая стоимость, руб.:	не определена		
Кадастровые номера иных объектов недвижимости, в пределах которых расположен объект недвижимости:	данные отсутствуют		
Кадастровые номера помещений, машино-мест, расположенных в здании или сооружении:	данные отсутствуют		
Виды разрешенного использования:	данные отсутствуют		
Статус записи об объекте недвижимости:	Сведения об объекте недвижимости имеют статус "актуальные, ранее учтенные"		
Особые отметки:	Сведения, необходимые для заполнения разделов: 4 - Описание местоположения объекта недвижимости; 5 - План расположения помещения, машино-места на этаже (плане этажа), отсутствуют.		
Получатель выписки:	КОМИТЕТ ПО УПРАВЛЕНИЮ МУНИЦИПАЛЬНОЙ СОБСТВЕННОСТЬЮ ГОРОДА БАРНАУЛА (представитель правообладателя), Правообладатель: городской округ - город Барнаул Алтайского края		

полное наименование должности	подпись	инициалы, фамилия

М.П.

М.П.

114

Лист 2

Выписка из Единого государственного реестра недвижимости об объекте недвижимости

Описание местоположения объекта недвижимости

Сооружение
вид объекта недвижимости

Лист № 1 раздела 5	Всего листов раздела 5: 1	Всего разделов: 3	Всего листов выписки: 4
03.12.2021г. № КУВИ-002/2021-160620823			
Кадастровый номер:	22:61:010811:107		

Схема расположения объекта недвижимости (части объекта недвижимости) на земельном участке(ах)

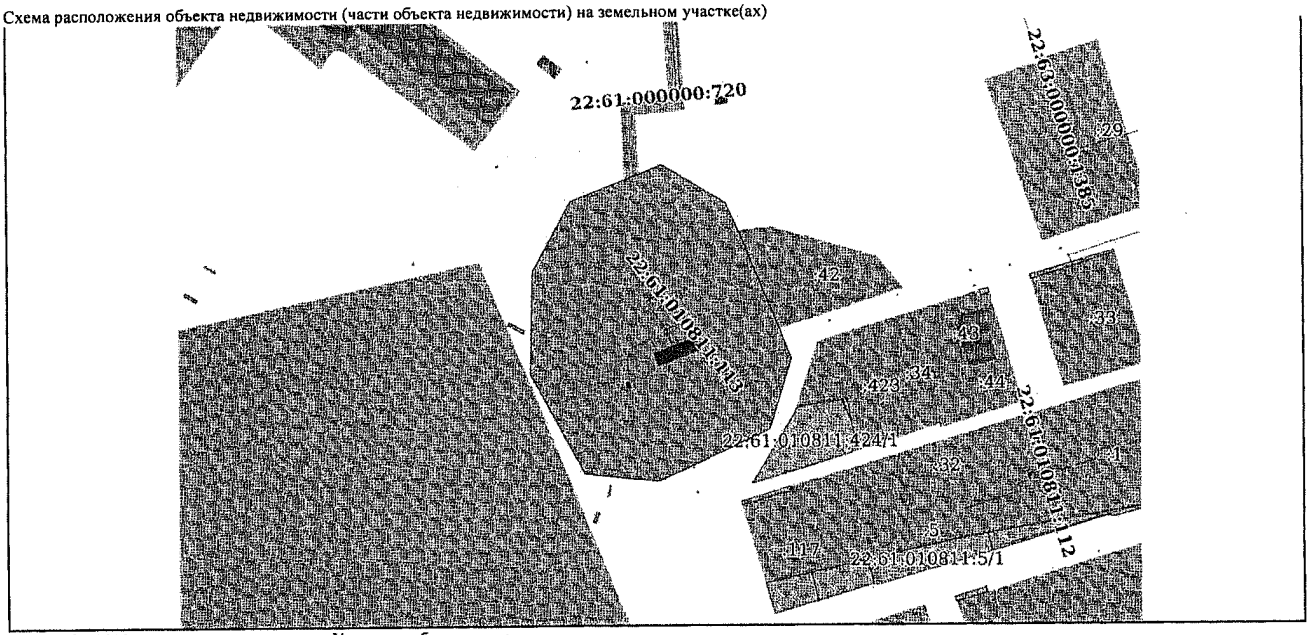

Масштаб 1:2000 Условные обозначения:

полное наименование должности	подпись	инициалы, фамилия

М.П.

117

Лист 5

Филиал Федерального государственного бюджетного учреждения "Федеральная кадастровая палата Федеральной службы государственной регистрации, кадастра и картографии" по Алтайскому краю
полное наименование органа регистрации прав

Выписка из Единого государственного реестра недвижимости об объекте недвижимости

Сведения о характеристиках объекта недвижимости

На основании запроса от 02.12.2021, поступившего на рассмотрение 02.12.2021, сообщаем, что согласно записям Единого государственного реестра недвижимости:

Раздел 1 Лист 1 Сооружение
вид объекта недвижимости

Лист № 1 раздела 1	Всего листов раздела 1: 2	Всего разделов: 2	Всего листов выписки: 3

Кадастровый номер:	22:61:010815:183
Номер кадастрового квартала:	22:61:010815
Дата присвоения кадастрового номера:	26.06.2012

Ранее присвоенный государственный учетный номер:	Инвентарный номер 01:401:002:000529020		
Местоположение:	Алтайский край, г. Барнаул, п. Научный Городок, ул. Веселая, д. 1вс		
Площадь:	данные отсутствуют		
Основная характеристика (для сооружения):	тип	значение	единица измерения
	протяженность	260	в метрах
Назначение:	Нежилое		
Наименование:	Сеть водоснабжения		
Количество этажей, в том числе подземных этажей:	данные отсутствуют		
Год ввода в эксплуатацию по завершении строительства:	данные отсутствуют		
Год завершения строительства:	данные отсутствуют		
Кадастровая стоимость, руб.:	196408		
Кадастровые номера иных объектов недвижимости, в пределах которых расположен объект недвижимости:	данные отсутствуют		
Кадастровые номера помещений, машино-мест, расположенных в здании или сооружении:	данные отсутствуют		
Кадастровые номера объектов недвижимости, из которых образован объект недвижимости:	данные отсутствуют		
Кадастровые номера образованных объектов недвижимости:	данные отсутствуют		
Сведения о включении объекта недвижимости в состав предприятия как имущественного комплекса:	данные отсутствуют		
Сведения о включении объекта недвижимости в состав единого недвижимого комплекса:	данные отсутствуют		
Виды разрешенного использования:	данные отсутствуют		

М.П.

116

Лист 4

Раздел 2 Лист 2

Выписка из Единого государственного реестра недвижимости об основных характеристиках и зарегистрированных правах на объект недвижимости

Сведения о зарегистрированных правах

Сооружение
вид объекта недвижимости

Лист № 1 раздела 2	Всего листов раздела 2: 1	Всего разделов: 2	Всего листов выписки: 2
11.03.2022г.			
Кадастровый номер:	22:61:000000:1478		

1	Правообладатель (правообладатели):	1.1	городской округ - город Барнаул Алтайского края
2	Вид, номер, дата и время государственной регистрации права:	2.1	Собственность 22:61:000000:1478-22/114/2022-1 11.03.2022 11:46:02
3	Документы-основания	3.1	Постановление Верховного совета Российской Федерации, № 3020-1, выдан 27.12.1991
4	Ограничение прав и обременение объекта недвижимости:	не зарегистрировано	
5	Заявленные в судебном порядке права требования:	данные отсутствуют	
6	Сведения о возражении в отношении зарегистрированного права:	данные отсутствуют	
7	Сведения о наличии решения об изъятии объекта недвижимости для государственных и муниципальных нужд:	данные отсутствуют	
8	Сведения о невозможности государственной регистрации без личного участия правообладателя или его законного представителя:	данные отсутствуют	
9	Правопритязания и сведения о наличии поступивших, но не рассмотренных заявлений о проведении государственной регистрации права (перехода, прекращения права), ограничения права или обременения объекта недвижимости, сделки в отношении объекта недвижимости:	отсутствуют	

полное наименование должности	подпись	инициалы, фамилия

М.П.

119

Сооружение
вид объекта недвижимости

Лист № 2 раздела 1	Всего листов раздела 1: 2	Всего разделов: 2	Всего листов выписки: 3

03.12.2021г. № КУВИ-002/2021-160620864

Кадастровый номер: 122:61:010815:183

Сведения о включении объекта недвижимости в реестр объектов культурного наследия:	данные отсутствуют
Сведения о кадастровом инженере:	данные отсутствуют
Статус записи об объекте недвижимости:	Сведения об объекте недвижимости имеют статус "актуальные, ранее учтенные"
Особые отметки:	Право (ограничение права, обременение объекта недвижимости) зарегистрировано на объект недвижимости с назначением: коммуникационное,сеть водоснабжения; наименованием: Сеть водоснабжения, назначение: сеть водоснабжения. Протяженность сети 260 м, протяженность кабеля 260 м. Инвентарный номер: 01:401:002:000529020.. Сведения, необходимые для заполнения разделов: 5 - Описание местоположения объекта недвижимости; 6 - Сведения о частях объекта недвижимости; 7 - Перечень помещений, машино-мест, расположенных в здании, сооружении; 8 - План расположения помещения, машино-места на этаже (плане этажа), отсутствуют.
Получатель выписки:	Фоминых Светлана Николаевна, действующий(ая) на основании документа "" КОМИТЕТ ПО УПРАВЛЕНИЮ МУНИЦИПАЛЬНОЙ СОБСТВЕННОСТЬЮ ГОРОДА БАРНАУЛА

полное наименование должности	подпись	инициалы, фамилия

М.П.

118

Лист 6

полное наименование должности	подпись	инициалы, фамилия

М.П.

121

Филиал Федерального государственного бюджетного учреждения "Федеральная кадастровая палата Федеральной службы государственной регистрации, кадастра и картографии" по Алтайскому краю
полное наименование органа регистрации прав

Выписка из Единого государственного реестра недвижимости об объекте недвижимости
Сведения о характеристиках объекта недвижимости

На основании запроса от 02.12.2021, поступившего на рассмотрение 02.12.2021, сообщаем, что согласно записям Единого государственного реестра недвижимости:

Раздел 1 Лист 1 Сооружение
вид объекта недвижимости

Лист № 1 раздела 1	Всего листов раздела 1: 2	Всего разделов: 2	Всего листов выписки: 3

Кадастровый номер:	22:61:010815:372
Номер кадастрового квартала:	22:61:010815
Дата присвоения кадастрового номера:	26.06.2012

Ранее присвоенный государственный учетный номер:	Инвентарный номер 01:401:002:000529080		
Местоположение:	Алтайский край, г. Барнаул, п. Научный Городок, ул. Магистральная, д. 1ВС		
Площадь:	данные отсутствуют		
Основная характеристика (для сооружения):	тип	значение	единица измерения
	протяженность	1069	в метрах
Назначение:	Нежилое		
Наименование:	Сеть водоснабжения		
Количество этажей, в том числе подземных этажей:	данные отсутствуют		
Год ввода в эксплуатацию по завершении строительства:	данные отсутствуют		
Год завершения строительства:	данные отсутствуют		
Кадастровая стоимость, руб.:	809772		
Кадастровые номера иных объектов недвижимости, в пределах которых расположен объект недвижимости:	данные отсутствуют		
Кадастровые номера помещений, машино-мест, расположенных в здании или сооружении:	данные отсутствуют		
Кадастровые номера объектов недвижимости, из которых образован объект недвижимости:	данные отсутствуют		
Кадастровые номера образованных объектов недвижимости:	данные отсутствуют		
Сведения о включении объекта недвижимости в состав предприятия как имущественного комплекса:	данные отсутствуют		
Сведения о включении объекта недвижимости в состав единого недвижимого комплекса:	данные отсутствуют		
Виды разрешенного использования:	данные отсутствуют		

М.П.

120

Раздел 2 Лист 3

Выписка из Единого государственного реестра недвижимости об объекте недвижимости
Сведения о зарегистрированных правах

Сооружение
вид объекта недвижимости

Лист № 1 раздела 2	Всего листов раздела 2: 1	Всего разделов: 2	Всего листов выписки: 3

03.12.2021г. № КУВИ-002/2021-160620864	
Кадастровый номер:	22:61:010815:183

1	Правообладатель (правообладатели):	1.1	Городской округ - город Барнаул Алтайского края
2	Вид, номер, дата и время государственной регистрации права:	2.1	Собственность 22-22-01/004/2012-15 27.01.2012 00:00:00
3	Сведения об осуществлении государственной регистрации сделки, права без необходимого в силу закона согласия третьего лица, органа:	3.1	данные отсутствуют
4	Ограничение прав и обременение объекта недвижимости:	не зарегистрировано	
5	Договоры участия в долевом строительстве:	не зарегистрировано	
6	Заявленные в судебном порядке права требования:	данные отсутствуют	
7	Сведения о возражении в отношении зарегистрированного права:	данные отсутствуют	
8	Сведения о наличии решения об изъятии объекта недвижимости для государственных и муниципальных нужд:	данные отсутствуют	
9	Сведения о невозможности государственной регистрации без личного участия правообладателя или его законного представителя:	данные отсутствуют	
10	Правопритязания и сведения о наличии поступивших, но не рассмотренных заявлений о проведении государственной регистрации права (перехода, прекращения права), ограничения права или обременения объекта недвижимости, сделки в отношении объекта недвижимости:	отсутствуют	

полное наименование должности	подпись	инициалы, фамилия

М.П.

123

Лист 11
Лист 2

Сооружение
вид объекта недвижимости

Лист № 2 раздела 1	Всего листов раздела 1: 2	Всего разделов: 2	Всего листов выписки: 3

03.12.2021г. № КУВИ-002/2021-160620784

Кадастровый номер: 122:61:010815:372

Сведения о включении объекта недвижимости в реестр объектов культурного наследия:	данные отсутствуют
Сведения о кадастровом инженере:	данные отсутствуют
Статус записи об объекте недвижимости:	Сведения об объекте недвижимости имеют статус "актуальные, ранее учтенные"
Особые отметки:	Право (ограничение права, обременение объекта недвижимости) зарегистрировано на объект недвижимости с назначением: коммуникационное,сеть водоснабжения; наименованием: Сеть водоснабжения, назначение: сеть водоснабжения. Протяженность сети 1069 м, протяженность трубопроводов 1069 м. Инвентарный номер: 01:401:002:000529080.. Сведения, необходимые для заполнения разделов: 5 - Описание местоположения объекта недвижимости; 6 - Сведения о частях объекта недвижимости; 7 - Перечень помещений, машино-мест, расположенных в здании, сооружении; 8 - План расположения помещения, машино-места на этаже (плане этажа), отсутствуют.
Получатель выписки:	Фоминых Светлана Николаевна, действующий(ая) на основании документа "" КОМИТЕТ ПО УПРАВЛЕНИЮ МУНИЦИПАЛЬНОЙ СОБСТВЕННОСТЬЮ ГОРОДА БАРНАУЛА

полное наименование должности	подпись	инициалы, фамилия

М.П.

122

Лист 10

полное наименование должности	подпись	инициалы, фамилия

М.П.

125

Лист 13

Филиал Федерального государственного бюджетного учреждения "Федеральная кадастровая палата Федеральной службы государственной регистрации, кадастра и картографии" по Алтайскому краю
полное наименование органа регистрации прав

Выписка из Единого государственного реестра недвижимости об объекте недвижимости
Сведения о характеристиках объекта недвижимости

На основании запроса от 02.12.2021, поступившего на рассмотрение 02.12.2021, сообщаем, что согласно записям Единого государственного реестра недвижимости:

Раздел 1 Лист 1 — Сооружение
вид объекта недвижимости

Лист № 1 раздела 1	Всего листов раздела 1: 2	Всего разделов: 2	Всего листов выписки: 3

Кадастровый номер:	22:61:010815:329
Номер кадастрового квартала:	22:61:010815
Дата присвоения кадастрового номера:	26.06.2012

Ранее присвоенный государственный учетный номер:	Инвентарный номер 01:401:002:000529070		
Местоположение:	Алтайский край, г. Барнаул, п. Научный Городок, ул. Институтская, д. 1вс		
Площадь:	данные отсутствуют		
Основная характеристика (для сооружения):	тип	значение	единица измерения
	протяженность	250	в метрах
Назначение:	Нежилое		
Наименование:	Сеть водоснабжения		
Количество этажей, в том числе подземных этажей:	данные отсутствуют		
Год ввода в эксплуатацию по завершении строительства:	данные отсутствуют		
Год завершения строительства:	данные отсутствуют		
Кадастровая стоимость, руб.:	188843		
Кадастровые номера иных объектов недвижимости, в пределах которых расположен объект недвижимости:	данные отсутствуют		
Кадастровые номера помещений, машино-мест, расположенных в здании или сооружении:	данные отсутствуют		
Кадастровые номера объектов недвижимости, из которых образован объект недвижимости:	данные отсутствуют		
Кадастровые номера образованных объектов недвижимости:	данные отсутствуют		
Сведения о включении объекта недвижимости в состав предприятия как имущественного комплекса:	данные отсутствуют		
Сведения о включении объекта недвижимости в состав единого недвижимого комплекса:	данные отсутствуют		
Виды разрешенного использования:	данные отсутствуют		

М.П.

124

Лист 12

Раздел 2 Лист 3

Выписка из Единого государственного реестра недвижимости об объекте недвижимости
Сведения о зарегистрированных правах

Сооружение
вид объекта недвижимости

Лист № 1 раздела 2	Всего листов раздела 2: 1	Всего разделов: 2	Всего листов выписки: 3

03.12.2021г. № КУВИ-002/2021-160620784	
Кадастровый номер:	22:61:010815:372

1	Правообладатель (правообладатели):	1.1	Городской округ - город Барнаул Алтайского края
2	Вид, номер, дата и время государственной регистрации права:	2.1	Собственность 22-22-01/004/2012-43 27.01.2012 00:00:00
3	Сведения об осуществлении государственной регистрации сделки, права без необходимого в силу закона согласия третьего лица, органа:	3.1	данные отсутствуют
4	Ограничение прав и обременение объекта недвижимости:	не зарегистрировано	
5	Договоры участия в долевом строительстве:	не зарегистрировано	
6	Заявленные в судебном порядке права требования:	данные отсутствуют	
7	Сведения о возражении в отношении зарегистрированного права:	данные отсутствуют	
8	Сведения о наличии решения об изъятии объекта недвижимости для государственных и муниципальных нужд:	данные отсутствуют	
9	Сведения о невозможности государственной регистрации без личного участия правообладателя или его законного представителя:	данные отсутствуют	
10	Правопритязания и сведения о наличии поступивших, но не рассмотренных заявлений о проведении государственной регистрации права (перехода, прекращения права), ограничения права или обременения объекта недвижимости, сделки в отношении объекта недвижимости:	отсутствуют	

полное наименование должности	подпись	инициалы, фамилия

М.П.

127

Сооружение
вид объекта недвижимости

Лист № 2 раздела 1	Всего листов раздела 1: 2	Всего разделов: 2	Всего листов выписки: 3

03.12.2021г. № КУВИ-002/2021-160620816

Кадастровый номер: 122:61:010815:329

Сведения о включении объекта недвижимости в реестр объектов культурного наследия:	данные отсутствуют
Сведения о кадастровом инженере:	данные отсутствуют
Статус записи об объекте недвижимости:	Сведения об объекте недвижимости имеют статус "актуальные, ранее учтенные"
Особые отметки:	Право (ограничение права, обременение объекта недвижимости) зарегистрировано на объект недвижимости с назначением: коммуникационное,сеть водоснабжения; наименованием: Сеть водоснабжения, назначение: сеть водоснабжения. Протяженность сети 250 м, протяженность трубопроводов 250 м. Инвентарный номер: 01:401:002:000529070.. Сведения, необходимые для заполнения разделов: 5 - Описание местоположения объекта недвижимости; 6 - Сведения о частях объекта недвижимости; 7 - Перечень помещений, машино-мест, расположенных в здании, сооружении; 8 - План расположения помещения, машино-места на этаже (плане этажа), отсутствуют.
Получатель выписки:	Фоминых Светлана Николаевна, действующий(ая) на основании документа "" КОМИТЕТ ПО УПРАВЛЕНИЮ МУНИЦИПАЛЬНОЙ СОБСТВЕННОСТЬЮ ГОРОДА БАРНАУЛА

полное наименование должности	подпись	инициалы, фамилия

М.П.

126

полное наименование должности	подпись	инициалы, фамилия

М.П.

129

Филиал Федерального государственного бюджетного учреждения "Федеральная кадастровая палата Федеральной службы государственной регистрации, кадастра и картографии" по Алтайскому краю
полное наименование органа регистрации прав

Выписка из Единого государственного реестра недвижимости об объекте недвижимости
Сведения о характеристиках объекта недвижимости

На основании запроса от 02.12.2021, поступившего на рассмотрение 02.12.2021, сообщаем, что согласно записям Единого государственного реестра недвижимости:

Раздел 1 Лист 1 Сооружение
вид объекта недвижимости

Лист № 1 раздела 1	Всего листов раздела 1: 2	Всего разделов: 4	Всего листов выписки: 6

Кадастровый номер:	22:61:010811:114
Номер кадастрового квартала:	22:61:010811
Дата присвоения кадастрового номера:	13.09.2018

Ранее присвоенный государственный учетный номер:	данные отсутствуют		
Местоположение:	Российская Федерация, Алтайский край, г Барнаул, п Научный Городок		
Площадь:	0		
Основная характеристика (для сооружения):	тип	значение	единица измерения
	площадь	0	в квадратных метрах
	объем	300	в кубических метрах
Назначение:	10) сооружения коммунального хозяйства		
Наименование:	Обеспечение инженерной инфраструктурой земельных участков под малоэтажное строительство в п. Научный городок Алтайского края. Монолитный резервуар.		
Количество этажей, в том числе подземных этажей:	данные отсутствуют		
Год ввода в эксплуатацию по завершении строительства:	2018		
Год завершения строительства:	2018		
Кадастровая стоимость, руб.:	2231470		
Кадастровые номера иных объектов недвижимости, в пределах которых расположен объект недвижимости:	22:61:010811:11		
Кадастровые номера помещений, машино-мест, расположенных в здании или сооружении:	данные отсутствуют		
Кадастровые номера объектов недвижимости, из которых образован объект недвижимости:	данные отсутствуют		
Кадастровые номера образованных объектов недвижимости:	данные отсутствуют		
Сведения о включении объекта недвижимости в состав предприятия как имущественного комплекса:	данные отсутствуют		
Сведения о включении объекта недвижимости в состав единого недвижимого комплекса:	данные отсутствуют		

М.П.

128

Раздел 2 Лист 3

Выписка из Единого государственного реестра недвижимости об объекте недвижимости
Сведения о зарегистрированных правах

Сооружение
вид объекта недвижимости

Лист № 1 раздела 2	Всего листов раздела 2: 1	Всего разделов: 2	Всего листов выписки: 3

03.12.2021г. № КУВИ-002/2021-160620816	
Кадастровый номер:	22:61:010815:329

1	Правообладатель (правообладатели):	1.1	Городской округ - город Барнаул Алтайского края
2	Вид, номер, дата и время государственной регистрации права:	2.1	Собственность 22-22-01/004/2012-47 30.01.2012 00:00:00
3	Сведения об осуществлении государственной регистрации сделки, права без необходимого в силу закона согласия третьего лица, органа:	3.1	данные отсутствуют
4	Ограничение прав и обременение объекта недвижимости:	не зарегистрировано	
5	Договоры участия в долевом строительстве:	не зарегистрировано	
6	Заявленные в судебном порядке права требования:	данные отсутствуют	
7	Сведения о возражении в отношении зарегистрированного права:	данные отсутствуют	
8	Сведения о наличии решения об изъятии объекта недвижимости для государственных и муниципальных нужд:	данные отсутствуют	
9	Сведения о невозможности государственной регистрации без личного участия правообладателя или его законного представителя:	данные отсутствуют	
10	Правопритязания и сведения о наличии поступивших, но не рассмотренных заявлений о проведении государственной регистрации права (перехода, прекращения права), ограничения права или обременения объекта недвижимости, сделки в отношении объекта недвижимости:	отсутствуют	

полное наименование должности	подпись	инициалы, фамилия

М.П.

131

Сооружение
вид объекта недвижимости

Лист № 2 раздела 1	Всего листов раздела 1: 2	Всего разделов: 4	Всего листов выписки: 6

03.12.2021г. № КУВИ-002/2021-160620832

Кадастровый номер: 22:61:010811:114

Виды разрешенного использования:	данные отсутствуют
Сведения о включении объекта недвижимости в реестр объектов культурного наследия:	данные отсутствуют
Сведения о кадастровом инженере:	159, 2017-07-04
Статус записи об объекте недвижимости:	Сведения об объекте недвижимости имеют статус "актуальные"
Особые отметки:	Право (ограничение права, обременение объекта недвижимости) зарегистрировано на объект недвижимости с назначением: коммунально-бытовое. Сведения, необходимые для заполнения разделов: 6 - Сведения о частях объекта недвижимости; 7 - Перечень помещений, машино-мест, расположенных в здании, сооружении; 8 - План расположения помещения, машино-места на этаже (плане этажа), отсутствуют.
Получатель выписки:	Фоминых Светлана Николаевна, действующий(ая) на основании документа "" КОМИТЕТ ПО УПРАВЛЕНИЮ МУНИЦИПАЛЬНОЙ СОБСТВЕННОСТЬЮ ГОРОДА БАРНАУЛА

полное наименование должности	подпись	инициалы, фамилия

М.П.

130

полное наименование должности	подпись	инициалы, фамилия

М.П.

133

Выписка из Единого государственного реестра недвижимости об объекте недвижимости

Описание местоположения объекта недвижимости

Сооружение

вид объекта недвижимости

Лист № 1 раздела 5	Всего листов раздела 5: 1	Всего разделов: 4	Всего листов выписки: 6

03.12.2021г. № КУВИ-002/2021-160620832

Кадастровый номер: 22:61:010811:114

Схема расположения объекта недвижимости (части объекта недвижимости) на земельном участке(ах):



Масштаб 1:200

Условные обозначения:

03.12.2021г. № КУВИ-002/2021-160620832
Кадастровый номер: 22:61:010811:114

М.П.

132

Выписка из Единого государственного реестра недвижимости об объекте недвижимости

Сведения о зарегистрированных правах

Сооружение

вид объекта недвижимости

Лист № 1 раздела 2	Всего листов раздела 2: 1	Всего разделов: 4	Всего листов выписки: 6

03.12.2021г. № КУВИ-002/2021-160620832

Кадастровый номер: 22:61:010811:114

1	Правообладатель (правообладатели):	1.1	Городской округ - город Барнаул Алтайского края
2	Вид, номер, дата и время государственной регистрации права:	2.1	Собственность 22:61:010811:114-22/001/2018-1 01.10.2018 16:39:35
3	Сведения об осуществлении государственной регистрации сделки, права без необходимого в силу закона согласия третьего лица, органа:	3.1	данные отсутствуют
4	Ограничение прав и обременение объекта недвижимости:	не зарегистрировано	
5	Договоры участия в долевом строительстве:	не зарегистрировано	
6	Заявленные в судебном порядке права требования:	данные отсутствуют	
7	Сведения о возражении в отношении зарегистрированного права:	данные отсутствуют	
8	Сведения о наличии решения об изъятии объекта недвижимости для государственных и муниципальных нужд:	данные отсутствуют	
9	Сведения о невозможности государственной регистрации без личного участия правообладателя или его законного представителя:	данные отсутствуют	
10	Правопритязания и сведения о наличии поступивших, но не рассмотренных заявлений о проведении государственной регистрации права (перехода, прекращения права), ограничения права или обременения объекта недвижимости, сделки в отношении объекта недвижимости:	отсутствуют	

полное наименование должности	подпись	инициалы, фамилия

М.П.

135

Сооружение
вид объекта недвижимости

Лист № 2 раздела 5.1	Всего листов раздела 5.1: 2	Всего разделов: 4	Всего листов выписки: 6

03.12.2021г. № КУВИ-002/2021-160620832

Кадастровый номер: 22:61:010811:114

3. Сведения о характерных точках пересечения контура объекта недвижимости с контуром (контурами) иных зданий, сооружений, объектов незавершенного строительства

Система координат МСК-22, зона 2

Номера характерных точек контура	Координаты, м		Средняя квадратическая погрешность определения координат характерных точек контура, м	Глубина, высота, м		Кадастровые номера иных объектов недвижимости, с контурами которых пересекается контур данного объекта недвижимости
	X	Y		H1	H2	
1	2	3	4	5	6	7
данные отсутствуют	данные отсутствуют	данные отсутствуют	данные отсутствуют	данные отсутствуют	данные отсутствуют	данные отсутствуют

полное наименование должности	подпись	инициалы, фамилия

М.П.

134

Раздел 5.1 Лист 5

Выписка из Единого государственного реестра недвижимости об объекте недвижимости
Описание местоположения объекта недвижимости

Сооружение
вид объекта недвижимости

Лист № 1 раздела 5.1	Всего листов раздела 5.1: 2	Всего разделов: 4	Всего листов выписки: 6
03.12.2021г. № КУВИ-002/2021-160620832			
Кадастровый номер:	22:61:010811:114		

1. Сведения о координатах характерных точек контура объекта недвижимости

Система координат МСК-22, зона 2

Номер точки	Координаты, м		Радиус, м	Средняя квадратическая погрешность определения координат характерных точек контура, м	Глубина, высота, м	
	X	Y			H1	H2
1	2	3	4	5	6	7
1	608696.53	2370190.69	-	0.04	данные отсутствуют	данные отсутствуют
2	608702.94	2370207.52	-	0.04	данные отсутствуют	данные отсутствуют
3	608697.32	2370209.62	-	0.04	данные отсутствуют	данные отсутствуют
4	608690.91	2370192.79	-	0.04	данные отсутствуют	данные отсутствуют
5	608696.53	2370190.69	-	0.04	данные отсутствуют	данные отсутствуют

2. Сведения о предельных высоте и глубине конструктивных элементов объекта недвижимости

Предельная глубина конструктивных элементов объекта недвижимости, м	данные отсутствуют
Предельная высота конструктивных элементов объекта недвижимости, м	данные отсутствуют

полное наименование должности	подпись	инициалы, фамилия

М.П.

137

полное наименование должности	подпись	инициалы, фамилия

М.П.

136

Филиал Федерального государственного бюджетного учреждения "Федеральная кадастровая палата Федеральной службы государственной регистрации, кадастра и картографии" по Алтайскому краю
полное наименование органа регистрации прав

Выписка из Единого государственного реестра недвижимости об объекте недвижимости
Сведения о характеристиках объекта недвижимости

На основании запроса от 02.12.2021, поступившего на рассмотрение 02.12.2021, сообщаем, что согласно записям Единого государственного реестра недвижимости:

Раздел 1 Лист 1 Сооружение
вид объекта недвижимости

Лист № 1 раздела 1 Всего листов раздела 1: 2 Всего разделов: 4 Всего листов выписки: 6

Лист № 1 раздела 1	Всего листов раздела 1: 2	Всего разделов: 4	Всего листов выписки: 6

Кадастровый номер:	22:61:010811:115
Номер кадастрового квартала:	22:61:010811
Дата присвоения кадастрового номера:	13.09.2018

Ранее присвоенный государственный учетный номер:	данные отсутствуют		
Местоположение:	Российская Федерация, Алтайский край, г Барнаул, п Научный Городок		
Площадь:	6		
Основная характеристика (для сооружения):	тип	значение	единица измерения
	площадь	6	в квадратных метрах
Назначение:	10) сооружения коммунального хозяйства		
Наименование:	Обеспечение инженерной инфраструктурой земельных участков под малоэтажное строительство в п. Научный городок Алтайского края. Павильон с водозаборной скважиной.		
Количество этажей, в том числе подземных этажей:	данные отсутствуют		
Год ввода в эксплуатацию по завершении строительства:	2018		
Год завершения строительства:	2018		
Кадастровая стоимость, руб.:	254673		
Кадастровые номера иных объектов недвижимости, в пределах которых расположен объект недвижимости:	22:61:010811:11		
Кадастровые номера помещений, машино-мест, расположенных в здании или сооружении:	данные отсутствуют		
Кадастровые номера объектов недвижимости, из которых образован объект недвижимости:	данные отсутствуют		
Кадастровые номера образованных объектов недвижимости:	данные отсутствуют		
Сведения о включении объекта недвижимости в состав предприятия как имущественного комплекса:	данные отсутствуют		
Сведения о включении объекта недвижимости в состав единого недвижимого комплекса:	данные отсутствуют		
Виды разрешенного использования:	данные отсутствуют		

М.П.

139

Выписка из Единого государственного реестра недвижимости об объекте недвижимости
Сведения о зарегистрированных правах

Сооружение
вид объекта недвижимости

Лист № 1 раздела 2	Всего листов раздела 2: 1	Всего разделов: 4	Всего листов выписки: 6

03.12.2021г. № КУВИ-002/2021-160620808
Кадастровый номер: 22:61:010811:115

1	Правообладатель (правообладатели):	1.1	Городской округ - город Барнаул Алтайского края
2	Вид, номер, дата и время государственной регистрации права:	2.1	Собственность 22:61:010811:115-22/001/2018-1 01.10.2018 15:03:45
3	Сведения об осуществлении государственной регистрации сделки, права без необходимого в силу закона согласия третьего лица, органа:	3.1	данные отсутствуют
4	Ограничение прав и обременение объекта недвижимости:	не зарегистрировано	
5	Договоры участия в долевом строительстве:	не зарегистрировано	
6	Заявленные в судебном порядке права требования:	данные отсутствуют	
7	Сведения о возражении в отношении зарегистрированного права:	данные отсутствуют	
8	Сведения о наличии решения об изъятии объекта недвижимости для государственных и муниципальных нужд:	данные отсутствуют	
9	Сведения о невозможности государственной регистрации без личного участия правообладателя или его законного представителя:	данные отсутствуют	
10	Правопритязания и сведения о наличии поступивших, но не рассмотренных заявлений о проведении государственной регистрации права (перехода, прекращения права), ограничения права или обременения объекта недвижимости, сделки в отношении объекта недвижимости:	отсутствуют	

полное наименование должности	подпись	инициалы, фамилия

М.П.

138

Сооружение
вид объекта недвижимости

Лист № 2 раздела 1	Всего листов раздела 1: 2	Всего разделов: 4	Всего листов выписки: 6

03.12.2021г. № КУВИ-002/2021-160620808
Кадастровый номер: [22:61:010811:115

Сведения о включении объекта недвижимости в реестр объектов культурного наследия:	данные отсутствуют
Сведения о кадастровом инженере:	159, 2017-07-04
Статус записи об объекте недвижимости:	Сведения об объекте недвижимости имеют статус "актуальные"
Особые отметки:	Право (ограничение права, обременение объекта недвижимости) зарегистрировано на объект недвижимости с назначением: коммунально-бытовое,сооружения коммунального хозяйства; наименованием: Обеспечение инженерной инфраструктурой земельных участков под малоэтажное строительство в п. Научный городок Алтайского края. Павильон с водозаборной скважиной, назначение: сооружения коммунального хозяйства. Площадь: общая 6 кв.м.. Сведения, необходимые для заполнения разделов: 6 - Сведения о частях объекта недвижимости; 7 - Перечень помещений, машино-мест, расположенных в здании, сооружении; 8 - План расположения помещения, машино-места на этаже (плане этажа), отсутствуют.
Получатель выписки:	Фоминых Светлана Николаевна, действующий(ая) на основании документа "" КОМИТЕТ ПО УПРАВЛЕНИЮ МУНИЦИПАЛЬНОЙ СОБСТВЕННОСТЬЮ ГОРОДА БАРНАУЛА

полное наименование должности	подпись	инициалы, фамилия

М.П.

Раздел 5.1 Лист 5

Выписка из Единого государственного реестра недвижимости об объекте недвижимости

Описание местоположения объекта недвижимости

Сооружение

вид объекта недвижимости

Лист № 1 раздела 5.1	Всего листов раздела 5.1: 2	Всего разделов: 4	Всего листов выписки: 6
03.12.2021г. № КУВИ-002/2021-160620808			
Кадастровый номер:	22:61:010811:115		

1. Сведения о координатах характерных точек контура объекта недвижимости

Система координат МСК-22, зона 2

Номер точки	Координаты, м		Радиус, м	Средняя квадратическая погрешность определения координат характерных точек контура, м	Глубина, высота, м	
	X	Y			H1	H2
1	2	3	4	5	6	7
1	608684.85	2370179.38	-	0.04	данные отсутствуют	данные отсутствуют
2	608685.03	2370181.37	-	0.04	данные отсутствуют	данные отсутствуют
3	608682.04	2370181.66	-	0.04	данные отсутствуют	данные отсутствуют
4	608681.86	2370179.67	-	0.04	данные отсутствуют	данные отсутствуют
5	608684.85	2370179.38	-	0.04	данные отсутствуют	данные отсутствуют

2. Сведения о предельных высоте и глубине конструктивных элементов объекта недвижимости

Предельная глубина конструктивных элементов объекта недвижимости, м	данные отсутствуют
Предельная высота конструктивных элементов объекта недвижимости, м	данные отсутствуют

полное наименование должности	подпись	инициалы, фамилия

М.П.

Раздел 5 Лист 21

Выписка из Единого государственного реестра недвижимости об объекте недвижимости

Описание местоположения объекта недвижимости

Сооружение

вид объекта недвижимости

Лист № 1 раздела 5	Всего листов раздела 5: 1	Всего разделов: 4	Всего листов выписки: 6

03.12.2021г. № КУВИ-002/2021-160620808	
Кадастровый номер:	22:61:010811:115

Схема расположения объекта недвижимости (части объекта недвижимости) на земельном участке(ах)



Масштаб 1:20 Условные обозначения:

03.12.2021г. № КУВИ-002/2021-160620808
Кадастровый номер: 22:61:010811:115

М.П.

142

Сооружение
вид объекта недвижимости

Лист № 2 раздела 5.1	Всего листов раздела 5.1: 2	Всего разделов: 4	Всего листов выписки: 6

03.12.2021г. № КУВИ-002/2021-160620808

Кадастровый номер: 22:61:010811:115

3. Сведения о характерных точках пересечения контура объекта недвижимости с контуром (контурами) иных зданий, сооружений, объектов незавершенного строительства

Система координат МСК-22, зона 2

Номера характерных точек контура	Координаты, м		Средняя квадратическая погрешность определения координат характерных точек контура, м	Глубина, высота, м		Кадастровые номера иных объектов недвижимости, с контурами которых пересекается контур данного объекта недвижимости
	X	Y		H1	H2	
1	2	3	4	5	6	7
данные отсутствуют	данные отсутствуют	данные отсутствуют	данные отсутствуют	данные отсутствуют	данные отсутствуют	данные отсутствуют

полное наименование должности	подпись	инициалы, фамилия

М.П.

144

полное наименование должности	подпись	инициалы, фамилия

М.П.

143

Филиал Федерального государственного бюджетного учреждения "Федеральная кадастровая палата Федеральной службы государственной регистрации, кадастра и картографии" по Алтайскому краю
полное наименование органа регистрации прав

Выписка из Единого государственного реестра недвижимости об объекте недвижимости

Сведения о характеристиках объекта недвижимости

На основании запроса от 02.12.2021, поступившего на рассмотрение 02.12.2021, сообщаем, что согласно записям Единого государственного реестра недвижимости:

Раздел 1 Лист 1 Сооружение
вид объекта недвижимости

Лист № 1 раздела 1 Всего листов раздела 1: 2 Всего разделов: 4 Всего листов выписки: 7

Лист № 1 раздела 1 | Всего листов раздела 1: 2 | Всего разделов: 4 | Всего листов выписки: 7

Кадастровый номер:	22:61:010811:113
Номер кадастрового квартала:	22:61:010811
Дата присвоения кадастрового номера:	13.09.2018
Ранее присвоенный государственный учетный номер:	данные отсутствуют
Местоположение:	Российская Федерация, Алтайский край, г Барнаул, п Научный Городок
Площадь:	0
Основная характеристика (для сооружения):	тип: площадь; значение: 0; единица измерения: в квадратных метрах тип: протяженность; значение: 119; единица измерения: в метрах
Назначение:	10) сооружения коммунального хозяйства
Наименование:	Обеспечение инженерной инфраструктурой земельных участков под малоэтажное строительство в п. Научный городок Алтайского края. Водопроводная сеть.
Количество этажей, в том числе подземных этажей:	данные отсутствуют
Год ввода в эксплуатацию по завершении строительства:	2018
Год завершения строительства:	2018
Кадастровая стоимость, руб.:	219547
Кадастровые номера иных объектов недвижимости, в пределах которых расположен объект недвижимости:	22:61:010811:11
Кадастровые номера помещений, машино-мест, расположенных в здании или сооружении:	данные отсутствуют
Кадастровые номера объектов недвижимости, из которых образован объект недвижимости:	данные отсутствуют
Кадастровые номера образованных объектов недвижимости:	данные отсутствуют
Сведения о включении объекта недвижимости в состав предприятия как имущественного комплекса:	данные отсутствуют
Сведения о включении объекта недвижимости в состав единого недвижимого комплекса:	данные отсутствуют

М.П.

146

Раздел 2 Лист 5

Выписка из Единого государственного реестра недвижимости об объекте недвижимости
Сведения о зарегистрированных правах

Сооружение
вид объекта недвижимости

Лист № 1 раздела 2	Всего листов раздела 2: 1	Всего разделов: 4	Всего листов выписки: 7

03.12.2021г. № КУВИ-002/2021-160620797

Кадастровый номер: 22:61:010811:113

1	Правообладатель (правообладатели):	1.1	Городской округ - город Барнаул Алтайского края
2	Вид, номер, дата и время государственной регистрации права:	2.1	Собственность 22:61:010811:113-22/001/2018-1 02.10.2018 07:58:26
3	Сведения об осуществлении государственной регистрации сделки, права без необходимого в силу закона согласия третьего лица, органа:	3.1	данные отсутствуют
4	Ограничение прав и обременение объекта недвижимости:	не зарегистрировано	
5	Договоры участия в долевом строительстве:	не зарегистрировано	
6	Заявленные в судебном порядке права требования:	данные отсутствуют	
7	Сведения о возражении в отношении зарегистрированного права:	данные отсутствуют	
8	Сведения о наличии решения об изъятии объекта недвижимости для государственных и муниципальных нужд:	данные отсутствуют	
9	Сведения о невозможности государственной регистрации без личного участия правообладателя или его законного представителя:	данные отсутствуют	
10	Правопритязания и сведения о наличии поступивших, но не рассмотренных заявлений о проведении государственной регистрации права (перехода, прекращения права), ограничения права или обременения объекта недвижимости, сделки в отношении объекта недвижимости:	отсутствуют	

полное наименование должности	подпись	инициалы, фамилия

М.П.

145

Лист 4

Сооружение
вид объекта недвижимости

Лист № 2 раздела 1	Всего листов раздела 1: 2	Всего разделов: 4	Всего листов выписки: 7

03.12.2021г. № КУВИ-002/2021-160620797

Кадастровый номер: 22:61:010811:113

Виды разрешенного использования:	данные отсутствуют
Сведения о включении объекта недвижимости в реестр объектов культурного наследия:	данные отсутствуют
Сведения о кадастровом инженере:	31958, 159, 2017-07-04
Статус записи об объекте недвижимости:	Сведения об объекте недвижимости имеют статус "актуальные"
Особые отметки:	Право (ограничение права, обременение объекта недвижимости) зарегистрировано на объект недвижимости с назначением: линейно-кабельные сооружения (жд, трубопроводы и т.п.),сооружения коммунального хозяйства; наименованием: Обеспечение инженерной инфраструктурой земельных участков под малоэтажное строительство в п. Научный городок Алтайского края. Водопроводная сеть, назначение: сооружения коммунального хозяйства. Протяженность: 119 м.. Сведения, необходимые для заполнения разделов: 6 - Сведения о частях объекта недвижимости; 7 - Перечень помещений, машино-мест, расположенных в здании, сооружении; 8 - План расположения помещения, машино-места на этаже (плане этажа), отсутствуют.
Получатель выписки:	Фоминых Светлана Николаевна, действующий(ая) на основании документа "" КОМИТЕТ ПО УПРАВЛЕНИЮ МУНИЦИПАЛЬНОЙ СОБСТВЕННОСТЬЮ ГОРОДА БАРНАУЛА

полное наименование должности	подпись	инициалы, фамилия

М.П.

148

Сооружение
вид объекта недвижимости

Лист № 2 раздела 1	Всего листов раздела 1: 2	Всего разделов: 4	Всего листов выписки: 17

03.12.2021г. № КУВИ-002/2021-160663210

Кадастровый номер: 22:61:000000:718

Сведения о включении объекта недвижимости в реестр объектов культурного наследия:	данные отсутствуют
Сведения о кадастровом инженере:	31958, 159, 2017-07-04
Статус записи об объекте недвижимости:	Сведения об объекте недвижимости имеют статус "актуальные"
Особые отметки:	Право (ограничение права, обременение объекта недвижимости) зарегистрировано на объект недвижимости с назначением: коммунально-бытовое,10) сооружения коммунального хозяйства; наименованием: Обеспечение инженерной инфраструктурой земельных участков под малоэтажное строительство в п. Научный городок Алтайского края. Водопроводная сеть., назначение: 10) сооружения коммунального хозяйства. Протяженность: 3635.0000 м.. Сведения, необходимые для заполнения разделов: 6 - Сведения о частях объекта недвижимости; 7 - Перечень помещений, машино-мест, расположенных в здании, сооружении; 8 - План расположения помещения, машино-места на этаже (плане этажа), отсутствуют.
Получатель выписки:	Фоминых Светлана Николаевна, действующий(ая) на основании документа "" КОМИТЕТ ПО УПРАВЛЕНИЮ МУНИЦИПАЛЬНОЙ СОБСТВЕННОСТЬЮ ГОРОДА БАРНАУЛА

полное наименование должности	подпись	инициалы, фамилия

М.П.

147

Филиал Федерального государственного бюджетного учреждения "Федеральная кадастровая палата Федеральной службы государственной регистрации, кадастра и картографии" по Алтайскому краю
полное наименование органа регистрации прав

Выписка из Единого государственного реестра недвижимости об объекте недвижимости
Сведения о характеристиках объекта недвижимости

На основании запроса от 02.12.2021, поступившего на рассмотрение 02.12.2021, сообщаем, что согласно записям Единого государственного реестра недвижимости:

Раздел 1 Лист 1 Сооружение
вид объекта недвижимости

Лист № 1 раздела 1 Всего листов раздела 1: 2 Всего разделов: 4 Всего листов выписки: 17

Лист № 1 раздела 1	Всего листов раздела 1: 2	Всего разделов: 4	Всего листов выписки: 17
Кадастровый номер:	22:61:000000:718		
Номер кадастрового квартала:	22:61:000000		
Дата присвоения кадастрового номера:	13.09.2018		

Ранее присвоенный государственный учетный номер:	данные отсутствуют		
Местоположение:	Российская Федерация, Алтайский край, г Барнаул, п Научный Городок		
Площадь:	данные отсутствуют		
Основная характеристика (для сооружения):	тип	значение	единица измерения
	протяженность	3635	в метрах
Назначение:	10) сооружения коммунального хозяйства		
Наименование:	Обеспечение инженерной инфраструктурой земельных участков под малоэтажное строительство в п. Научный городок Алтайского края. Водопроводная сеть.		
Количество этажей, в том числе подземных этажей:	данные отсутствуют		
Год ввода в эксплуатацию по завершении строительства:	2018		
Год завершения строительства:	2018		
Кадастровая стоимость, руб.:	6760582		
Кадастровые номера иных объектов недвижимости, в пределах которых расположен объект недвижимости:	22:61:000000:168		
Кадастровые номера помещений, машино-мест, расположенных в здании или сооружении:	данные отсутствуют		
Кадастровые номера объектов недвижимости, из которых образован объект недвижимости:	данные отсутствуют		
Кадастровые номера образованных объектов недвижимости:	данные отсутствуют		
Сведения о включении объекта недвижимости в состав предприятия как имущественного комплекса:	данные отсутствуют		
Сведения о включении объекта недвижимости в состав единого недвижимого комплекса:	данные отсутствуют		
Виды разрешенного использования:	данные отсутствуют		

полное наименование должности	подпись	инициалы, фамилия

М.П.

150

Выписка из Единого государственного реестра недвижимости об объекте недвижимости

Описание местоположения объекта недвижимости

Сооружение

вид объекта недвижимости

Лист № 1 раздела 5	Всего листов раздела 5: 1	Всего разделов: 4	Всего листов выписки: 17

03.12.2021г. № КУВИ-002/2021-160663210

Кадастровый номер: 22:61:000000:718

Схема расположения объекта недвижимости (части объекта недвижимости) на земельном участке(ах)

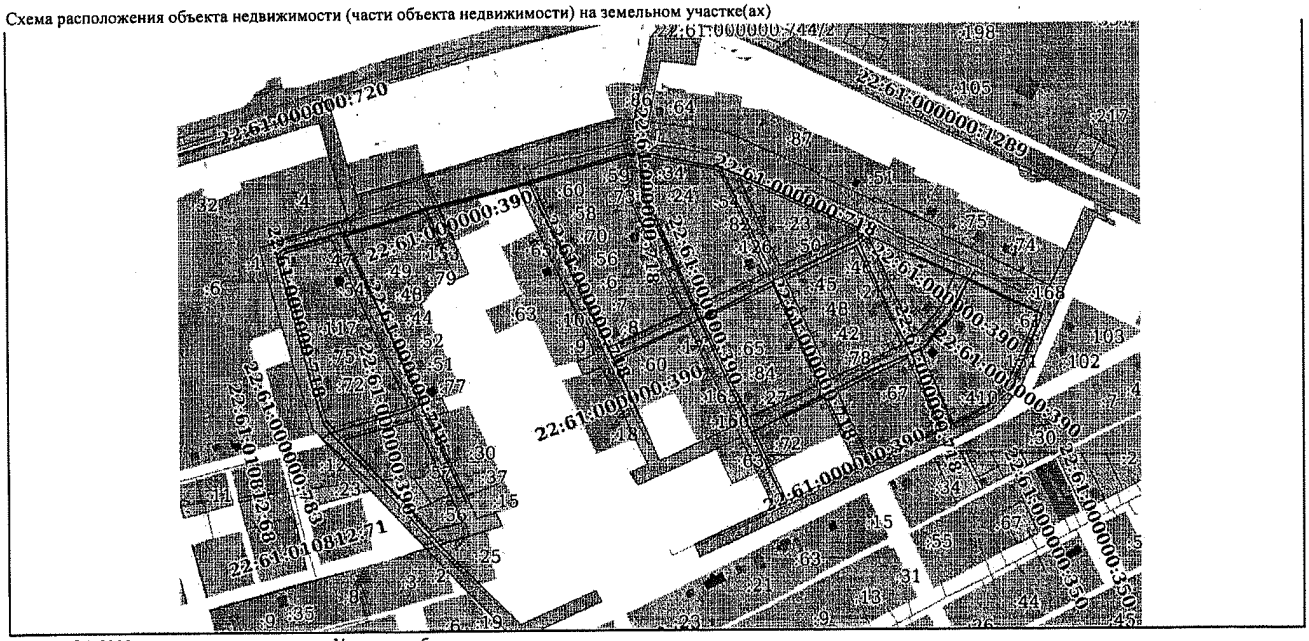

Масштаб 1:5000 Условные обозначения:

03.12.2021г. № КУВИ-002/2021-160663210

Кадастровый номер: 122:61:000000:718

М.П.

149

Выписка из Единого государственного реестра недвижимости об объекте недвижимости

Сведения о зарегистрированных правах

Сооружение

вид объекта недвижимости

Лист № 1 раздела 2	Всего листов раздела 2: 1	Всего разделов: 4	Всего листов выписки: 17

03.12.2021г. № КУВИ-002/2021-160663210

Кадастровый номер: 22:61:000000:718

1	Правообладатель (правообладатели):	1.1	Городской округ - город Барнаул Алтайского края
2	Вид, номер, дата и время государственной регистрации права:	2.1	Собственность 22:61:000000:718-22/001/2018-1 02.10.2018 15:57:20
3	Сведения об осуществлении государственной регистрации сделки, права без необходимого в силу закона согласия третьего лица, органа:	3.1	данные отсутствуют
4	Ограничение прав и обременение объекта недвижимости:	не зарегистрировано	
5	Договоры участия в долевом строительстве:	не зарегистрировано	
6	Заявленные в судебном порядке права требования:	данные отсутствуют	
7	Сведения о возражении в отношении зарегистрированного права:	данные отсутствуют	
8	Сведения о наличии решения об изъятии объекта недвижимости для государственных и муниципальных нужд:	данные отсутствуют	
9	Сведения о невозможности государственной регистрации без личного участия правообладателя или его законного представителя:	данные отсутствуют	
10	Правопритязания и сведения о наличии поступивших, но не рассмотренных заявлений о проведении государственной регистрации права (перехода, прекращения права), ограничения права или обременения объекта недвижимости, сделки в отношении объекта недвижимости:	отсутствуют	

полное наименование должности	подпись	инициалы, фамилия

М.П.

152

Лист 9

Сооружение

вид объекта недвижимости

Лист № 2 раздела 5.1	Всего листов раздела 5.1: 13	Всего разделов: 4	Всего листов выписки: 17

03.12.2021г. № КУВИ-002/2021-160663210

Кадастровый номер: 22:61:000000:718

9	608902.64	2370828.22	-	0.04	данные отсутствуют	данные отсутствуют
10	608850.38	2370842.16	-	0.04	данные отсутствуют	данные отсутствуют
11	608807.35	2370853.86	-	0.04	данные отсутствуют	данные отсутствуют
12	608784.62	2370860.2	-	0.04	данные отсутствуют	данные отсутствуют
13	608767.77	2370866.51	-	0.04	данные отсутствуют	данные отсутствуют
14	608759.09	2370872.24	-	0.04	данные отсутствуют	данные отсутствуют
15	608753.31	2370864.19	-	0.04	данные отсутствуют	данные отсутствуют
16	608756.46	2370861.36	-	0.04	данные отсутствуют	данные отсутствуют
1	608719.9	2370911.06	-	0.04	данные отсутствуют	данные отсутствуют
2	608759.09	2370872.24	-	0.04	данные отсутствуют	данные отсутствуют
3	608780.77	2370951.27	-	0.04	данные отсутствуют	данные отсутствуют
4	608787.12	2370965.61	-	0.04	данные отсутствуют	данные отсутствуют
1	608753.31	2370864.19	-	0.04	данные отсутствуют	данные отсутствуют
2	608709.84	2370910.43	-	0.04	данные отсутствуют	данные отсутствуют
1	608961.52	2370896.99	-	0.04	данные отсутствуют	данные отсутствуют
2	608959.57	2370890.82	-	0.04	данные отсутствуют	данные отсутствуют
3	608958.69	2370889.28	-	0.04	данные отсутствуют	данные отсутствуют
4	608958	2370888.39	-	0.04	данные отсутствуют	данные отсутствуют

полное наименование должности	подпись	инициалы, фамилия

М.П.

151

Раздел 8.1 Лист 5

Выписка из Единого государственного реестра недвижимости об объекте недвижимости

Описание местоположения объекта недвижимости

Сооружение

вид объекта недвижимости

Лист № 1 раздела 5.1	Всего листов раздела 5.1: 13	Всего разделов: 4	Всего листов выписки: 17
03.12.2021г. № КУВИ-002/2021-160663210			
Кадастровый номер:	22:61:000000:718		

1. Сведения о координатах характерных точек контура объекта недвижимости

Система координат МСК-22, зона 2

Номер точки	Координаты, м		Радиус, м	Средняя квадратическая погрешность определения координат характерных точек контура, м	Глубина, высота, м	
	X	Y			H1	H2
1	2	3	4	5	6	7
1	608963.9	2370896.26	-	0.04	данные отсутствуют	данные отсутствуют
2	608965.08	2370899.9	-	0.04	данные отсутствуют	данные отсутствуют
3	608961.88	2370900.92	-	0.04	данные отсутствуют	данные отсутствуют
4	608960.74	2370897.24	-	0.04	данные отсутствуют	данные отсутствуют
5	608963.9	2370896.26	-	0.04	данные отсутствуют	данные отсутствуют
1	608962.83	2370896.59	-	0.04	данные отсутствуют	данные отсутствуют
2	608963.34	2370891.33	-	0.04	данные отсутствуют	данные отсутствуют
3	608962.9	2370889.72	-	0.04	данные отсутствуют	данные отсутствуют
4	608945.06	2370824.31	-	0.04	данные отсутствуют	данные отсутствуют
5	608943.84	2370821.8	-	0.04	данные отсутствуют	данные отсутствуют
6	608941.86	2370819.75	-	0.04	данные отсутствуют	данные отсутствуют
7	608940.01	2370818.84	-	0.04	данные отсутствуют	данные отсутствуют
8	608937.82	2370818.49	-	0.04	данные отсутствуют	данные отсутствуют

полное наименование должности	подпись	инициалы, фамилия

М.П.

154

Лист 11

Сооружение

вид объекта недвижимости

Лист № 4 раздела 5.1	Всего листов раздела 5.1: 13	Всего разделов: 4	Всего листов выписки: 17

03.12.2021г. № КУВИ-002/2021-160663210

Кадастровый номер: 22:61:000000:718

8	608835.06	2371469.18	-	0.04	данные отсутствуют	данные отсутствуют
9	608870.04	2371448.99	-	0.04	данные отсутствуют	данные отсутствуют
10	608918.07	2371427.33	-	0.04	данные отсутствуют	данные отсутствуют
11	608950.6	2371414.27	-	0.04	данные отсутствуют	данные отсутствуют
12	608963.51	2371413.03	-	0.04	данные отсутствуют	данные отсутствуют
13	608976.29	2371383.89	-	0.04	данные отсутствуют	данные отсутствуют
14	609016.57	2371295.7	-	0.04	данные отсутствуют	данные отсутствуют
15	609025.85	2371272.95	-	0.04	данные отсутствуют	данные отсутствуют
16	609041.53	2371195.34	-	0.04	данные отсутствуют	данные отсутствуют
17	609041.09	2371176.37	-	0.04	данные отсутствуют	данные отсутствуют
18	609008.84	2371063.99	-	0.04	данные отсутствуют	данные отсутствуют
19	608985.78	2370970.6	-	0.04	данные отсутствуют	данные отсутствуют
20	608973.99	2370933.67	-	0.04	данные отсутствуют	данные отсутствуют
21	608964.27	2370900.16	-	0.04	данные отсутствуют	данные отсутствуют
1	608962.77	2370900.64	-	0.04	данные отсутствуют	данные отсутствуют
2	608971.69	2370931.74	-	0.04	данные отсутствуют	данные отсутствуют
3	608984.45	2370971.8	-	0.04	данные отсутствуют	данные отсутствуют
4	609010.53	2371078.71	-	0.04	данные отсутствуют	данные отсутствуют

полное наименование должности	подпись	инициалы, фамилия

М.П.

153

Лист 10

Сооружение

вид объекта недвижимости

Лист № 3 раздела 5.1	Всего листов раздела 5.1: 13	Всего разделов: 4	Всего листов выписки: 17

03.12.2021г. № КУВИ-002/2021-160663210

Кадастровый номер: 22:61:000000:718

5	608956.82	2370888.09	-	0.04	данные отсутствуют	данные отсутствуют
6	608954.93	2370888.4	-	0.04	данные отсутствуют	данные отсутствуют
7	608939.3	2370896.32	-	0.04	данные отсутствуют	данные отсутствуют
8	608905.49	2370911.48	-	0.04	данные отсутствуют	данные отсутствуют
9	608879.77	2370924.36	-	0.04	данные отсутствуют	данные отсутствуют
10	608855.14	2370935.67	-	0.04	данные отсутствуют	данные отсутствуют
11	608824.07	2370949.06	-	0.04	данные отсутствуют	данные отсутствуют
12	608787.12	2370965.61	-	0.04	данные отсутствуют	данные отсутствуют
13	608742.81	2370986.29	-	0.04	данные отсутствуют	данные отсутствуют
14	608712.65	2370999.61	-	0.04	данные отсутствуют	данные отсутствуют
15	608686.67	2371011.23	-	0.04	данные отсутствуют	данные отсутствуют
1	608806.83	2371576.02	-	0.04	данные отсутствуют	данные отсутствуют
2	608874.39	2371605.22	-	0.04	данные отсутствуют	данные отсутствуют
3	608880.54	2371591.68	-	0.04	данные отсутствуют	данные отсутствуют
4	608909.53	2371529.78	-	0.04	данные отсутствуют	данные отсутствуют
5	608909.07	2371527.92	-	0.04	данные отсутствуют	данные отсутствуют
6	608875.94	2371510.38	-	0.04	данные отсутствуют	данные отсутствуют
7	608841.98	2371481.83	-	0.04	данные отсутствуют	данные отсутствуют

полное наименование должности	подпись	инициалы, фамилия

М.П.

156

Лист 13

Сооружение
вид объекта недвижимости

Лист № 6 раздела 5.1	Всего листов раздела 5.1: 13	Всего разделов: 4	Всего листов выписки: 17

03.12.2021г. № КУВИ-002/2021-160663210

Кадастровый номер: [22:61:000000:718

2	608984.45	2370971.8	-	0.04	данные отсутствуют	данные отсутствуют
1	609010.53	2371078.71	-	0.04	данные отсутствуют	данные отсутствуют
2	608982.29	2371090.9	-	0.04	данные отсутствуют	данные отсутствуют
3	608959.4	2371102.93	-	0.04	данные отсутствуют	данные отсутствуют
4	608935.25	2371113.76	-	0.04	данные отсутствуют	данные отсутствуют
5	608911.99	2371124.04	-	0.04	данные отсутствуют	данные отсутствуют
6	608882.2	2371137.95	-	0.04	данные отсутствуют	данные отсутствуют
7	608865.46	2371146.87	-	0.04	данные отсутствуют	данные отсутствуют
8	608841.94	2371158.7	-	0.04	данные отсутствуют	данные отсутствуют
9	608832.86	2371162.65	-	0.04	данные отсутствуют	данные отсутствуют
10	608824.91	2371165.53	-	0.04	данные отсутствуют	данные отсутствуют
11	608784.34	2371183.91	-	0.04	данные отсутствуют	данные отсутствуют
12	608775.8	2371188.49	-	0.04	данные отсутствуют	данные отсутствуют
1	609025.85	2371272.95	-	0.04	данные отсутствуют	данные отсутствуют
2	609024.52	2371273.69	-	0.04	данные отсутствуют	данные отсутствуют
3	609009.29	2371280.6	-	0.04	данные отсутствуют	данные отсутствуют
4	608979.15	2371295.2	-	0.04	данные отсутствуют	данные отсутствуют
5	608953.82	2371307.51	-	0.04	данные отсутствуют	данные отсутствуют

полное наименование должности	подпись	инициалы, фамилия

М.П.

155

Лист 12

Сооружение
вид объекта недвижимости

Лист № 5 раздела 5.1	Всего листов раздела 5.1: 13	Всего разделов: 4	Всего листов выписки: 17

03.12.2021г. № КУВИ-002/2021-160663210

Кадастровый номер: [22:61:000000:718

5	609022.85	2371121.67	-	0.04	данные отсутствуют	данные отсутствуют
6	609038.4	2371176.68	-	0.04	данные отсутствуют	данные отсутствуют
7	609039.64	2371190.26	-	0.04	данные отсутствуют	данные отсутствуют
8	609010.1	2371192.13	-	0.04	данные отсутствуют	данные отсутствуют
9	608997.28	2371193.07	-	0.04	данные отсутствуют	данные отсутствуют
10	608971.8	2371204.3	-	0.04	данные отсутствуют	данные отсутствуют
11	608950.23	2371215.01	-	0.04	данные отсутствуют	данные отсутствуют
12	608920.16	2371228.63	-	0.04	данные отсутствуют	данные отсутствуют
13	608903.87	2371235.81	-	0.04	данные отсутствуют	данные отсутствуют
14	608871.45	2371250.89	-	0.04	данные отсутствуют	данные отсутствуют
15	608847	2371261.38	-	0.04	данные отсутствуют	данные отсутствуют
16	608821.88	2371272.74	-	0.04	данные отсутствуют	данные отсутствуют
17	608805.8	2371280.13	-	0.04	данные отсутствуют	данные отсутствуют
18	608794.63	2371285.05	-	0.04	данные отсутствуют	данные отсутствуют
19	608756.32	2371303.34	-	0.04	данные отсутствуют	данные отсутствуют
20	608721.65	2371319.01	-	0.04	данные отсутствуют	данные отсутствуют
21	608686.01	2371335.47	-	0.04	данные отсутствуют	данные отсутствуют
1	608946.56	2370989.32	-	0.04	данные отсутствуют	данные отсутствуют

полное наименование должности	подпись	инициалы, фамилия

М.П.

158

Лист 15

Сооружение
вид объекта недвижимости

Лист № 8 раздела 5.1	Всего листов раздела 5.1: 13	Всего разделов: 4	Всего листов выписки: 17

03.12.2021г. № КУВИ-002/2021-160663210
Кадастровый номер: [22:61:000000:718

1	608909.53	2371529.78	-	0.04	данные отсутствуют	данные отсутствуют
2	608936.13	2371469.11	-	0.04	данные отсутствуют	данные отсутствуют
1	608756.32	2371303.34	-	0.04	данные отсутствуют	данные отсутствуют
2	608775.93	2371342.84	-	0.04	данные отсутствуют	данные отсутствуют
3	608791.19	2371373.55	-	0.04	данные отсутствуют	данные отсутствуют
4	608819.97	2371428.87	-	0.04	данные отсутствуют	данные отсутствуют
5	608835.06	2371469.18	-	0.04	данные отсутствуют	данные отсутствуют
1	608835.06	2371469.18	-	0.04	данные отсутствуют	данные отсутствуют
2	608797.35	2371482.03	-	0.04	данные отсутствуют	данные отсутствуют
3	608762.71	2371498.47	-	0.04	данные отсутствуют	данные отсутствуют
1	608902.64	2370828.22	0.5	0.04	данные отсутствуют	данные отсутствуют
1	608850.38	2370842.16	0.5	0.04	данные отсутствуют	данные отсутствуют
1	608784.62	2370860.2	0.5	0.04	данные отсутствуют	данные отсутствуют
1	608759.09	2370872.24	0.5	0.04	данные отсутствуют	данные отсутствуют
1	608753.31	2370864.19	0.5	0.04	данные отсутствуют	данные отсутствуют
1	608756.46	2370861.36	0.5	0.04	данные отсутствуют	данные отсутствуют
1	608709.84	2370910.43	0.5	0.04	данные отсутствуют	данные отсутствуют
1	608719.9	2370911.06	0.5	0.04	данные отсутствуют	данные отсутствуют

полное наименование должности	подпись	инициалы, фамилия

М.П.

157

Лист 14

Сооружение
вид объекта недвижимости

Лист № 7 раздела 5.1	Всего листов раздела 5.1: 13	Всего разделов: 4	Всего листов выписки: 17

03.12.2021г. № КУВИ-002/2021-160663210
Кадастровый номер: [22:61:000000:718

6	608932.92	2371317.29	-	0.04	данные отсутствуют	данные отсутствуют
1	608832.86	2371162.65	-	0.04	данные отсутствуют	данные отсутствуют
2	608871.45	2371250.89	-	0.04	данные отсутствуют	данные отсутствуют
1	608871.45	2371250.89	-	0.04	данные отсутствуют	данные отсутствуют
2	608909.24	2371325.99	-	0.04	данные отсутствуют	данные отсутствуют
3	608950.6	2371414.27	-	0.04	данные отсутствуют	данные отсутствуют
1	608909.24	2371325.99	-	0.04	данные отсутствуют	данные отсутствуют
2	608881.78	2371338.83	-	0.04	данные отсутствуют	данные отсутствуют
3	608868.86	2371344.28	-	0.04	данные отсутствуют	данные отсутствуют
4	608846.71	2371354.82	-	0.04	данные отсутствуют	данные отсутствуют
5	608804.5	2371374.73	-	0.04	данные отсутствуют	данные отсутствуют
6	608791.19	2371373.55	-	0.04	данные отсутствуют	данные отсутствуют
7	608791.25	2371376.82	-	0.04	данные отсутствуют	данные отсутствуют
8	608790.86	2371378.85	-	0.04	данные отсутствуют	данные отсутствуют
9	608790.15	2371380.6	-	0.04	данные отсутствуют	данные отсутствуют
10	608789.07	2371382.04	-	0.04	данные отсутствуют	данные отсутствуют
11	608787.88	2371382.89	-	0.04	данные отсутствуют	данные отсутствуют
12	608752.29	2371399.52	-	0.04	данные отсутствуют	данные отсутствуют

полное наименование должности	подпись	инициалы, фамилия

М.П.

160

Лист 17

Сооружение
вид объекта недвижимости

Лист № 10 раздела 5.1	Всего листов раздела 5.1: 13	Всего разделов: 4	Всего листов выписки: 17

03.12.2021г. № КУВИ-002/2021-160663210

Кадастровый номер: 22:61:000000:718

1	608882.2	2371137.95	0.5	0.04	данные отсутствуют	данные отсутствуют
1	608865.46	2371146.87	0.5	0.04	данные отсутствуют	данные отсутствуют
1	608841.94	2371158.7	0.5	0.04	данные отсутствуют	данные отсутствуют
1	608832.85	2371162.65	0.5	0.04	данные отсутствуют	данные отсутствуют
1	608824.91	2371165.53	0.5	0.04	данные отсутствуют	данные отсутствуют
1	608784.34	2371183.91	0.5	0.04	данные отсутствуют	данные отсутствуют
1	608775.8	2371188.49	0.5	0.04	данные отсутствуют	данные отсутствуют
1	608871.45	2371250.89	0.5	0.04	данные отсутствуют	данные отсутствуют
1	608686.01	2371335.47	0.5	0.04	данные отсутствуют	данные отсутствуют
1	608721.65	2371319.01	0.5	0.04	данные отсутствуют	данные отсутствуют
1	608756.32	2371303.34	0.5	0.04	данные отсутствуют	данные отсутствуют
1	608821.88	2371272.74	0.5	0.04	данные отсутствуют	данные отсутствуют
1	608847	2371261.38	0.5	0.04	данные отсутствуют	данные отсутствуют
1	608903.87	2371235.81	0.5	0.04	данные отсутствуют	данные отсутствуют
1	608920.16	2371228.63	0.5	0.04	данные отсутствуют	данные отсутствуют
1	608950.23	2371215.01	0.5	0.04	данные отсутствуют	данные отсутствуют
1	608971.8	2371204.3	0.5	0.04	данные отсутствуют	данные отсутствуют
1	608997.28	2371193.07	0.5	0.04	данные отсутствуют	данные отсутствуют

полное наименование должности	подпись	инициалы, фамилия

М.П.

159

Лист 16

Сооружение
вид объекта недвижимости

Лист № 9 раздела 5.1	Всего листов раздела 5.1: 13	Всего разделов: 4	Всего листов выписки: 17

03.12.2021г. № КУВИ-002/2021-160663210

Кадастровый номер: 22:61:000000:718

1	608780.77	2370951.27	0.5	0.04	данные отсутствуют	данные отсутствуют
1	608787.12	2370965.61	0.5	0.04	данные отсутствуют	данные отсутствуют
1	608686.67	2371011.23	0.5	0.04	данные отсутствуют	данные отсутствуют
1	608712.65	2370999.61	0.5	0.04	данные отсутствуют	данные отсутствуют
1	608742.81	2370986.29	0.5	0.04	данные отсутствуют	данные отсутствуют
1	608824.07	2370949.06	0.5	0.04	данные отсутствуют	данные отсутствуют
1	608855.14	2370935.67	0.5	0.04	данные отсутствуют	данные отсутствуют
1	608879.77	2370924.36	0.5	0.04	данные отсутствуют	данные отсутствуют
1	608905.49	2370911.48	0.5	0.04	данные отсутствуют	данные отсутствуют
1	608939.3	2370896.32	0.5	0.04	данные отсутствуют	данные отсутствуют
1	608971.69	2370931.74	0.5	0.04	данные отсутствуют	данные отсутствуют
1	608984.45	2370971.8	0.5	0.04	данные отсутствуют	данные отсутствуют
1	608946.56	2370989.32	0.5	0.04	данные отсутствуют	данные отсутствуют
1	609008.84	2371063.99	0.5	0.04	данные отсутствуют	данные отсутствуют
1	609010.49	2371078.71	0.5	0.04	данные отсутствуют	данные отсутствуют
1	608959.4	2371102.93	0.5	0.04	данные отсутствуют	данные отсутствуют
1	608935.25	2371113.76	0.5	0.04	данные отсутствуют	данные отсутствуют
1	608911.99	2371124.04	0.5	0.04	данные отсутствуют	данные отсутствуют

полное наименование должности	подпись	инициалы, фамилия

М.П.

Сооружение
вид объекта недвижимости

Лист № 12 раздела 5.1	Всего листов раздела 5.1: 13	Всего разделов: 4	Всего листов выписки: 17

03.12.2021г. № КУВИ-002/2021-160663210

Кадастровый номер: 22:61:000000:718

1	608950.6	2371414.27	0.5	0.04	данные отсутствуют	данные отсутствуют
1	609025.85	2371272.95	0.5	0.04	данные отсутствуют	данные отсутствуют
1	609009.29	2371280.6	0.5	0.04	данные отсутствуют	данные отсутствуют
1	608979.15	2371295.2	0.5	0.04	данные отсутствуют	данные отсутствуют
1	608953.82	2371307.51	0.5	0.04	данные отсутствуют	данные отсутствуют
1	608932.92	2371317.29	0.5	0.04	данные отсутствуют	данные отсутствуют
1	608806.83	2371576.02	0.5	0.04	данные отсутствуют	данные отсутствуют
1	608880.54	2371591.68	0.5	0.04	данные отсутствуют	данные отсутствуют
1	608909.53	2371529.78	0.5	0.04	данные отсутствуют	данные отсутствуют
1	608875.94	2371510.38	0.5	0.04	данные отсутствуют	данные отсутствуют
1	608936.13	2371469.11	0.5	0.04	данные отсутствуют	данные отсутствуют
1	608794.63	2371285.05	0.5	0.04	данные отсутствуют	данные отсутствуют
1	609041.09	2371176.37	0.5	0.04	данные отсутствуют	данные отсутствуют
1	608976.29	2371383.89	0.5	0.04	данные отсутствуют	данные отсутствуют

2. Сведения о предельных высоте и глубине конструктивных элементов объекта недвижимости	
Предельная глубина конструктивных элементов объекта недвижимости, м	данные отсутствуют
Предельная высота конструктивных элементов объекта недвижимости, м	данные отсутствуют

полное наименование должности	подпись	инициалы, фамилия

М.П.

Сооружение
вид объекта недвижимости

Лист № 11 раздела 5.1	Всего листов раздела 5.1: 13	Всего разделов: 4	Всего листов выписки: 17

03.12.2021г. № КУВИ-002/2021-160663210

Кадастровый номер: 22:61:000000:718

1	609010.1	2371192.13	0.5	0.04	данные отсутствуют	данные отсутствуют
1	609039.64	2371190.26	0.5	0.04	данные отсутствуют	данные отсутствуют
1	609022.85	2371121.67	0.5	0.04	данные отсутствуют	данные отсутствуют
1	608775.93	2371342.84	0.5	0.04	данные отсутствуют	данные отсутствуют
1	608752.29	2371399.52	0.5	0.04	данные отсутствуют	данные отсутствуют
1	608787.88	2371382.89	0.5	0.04	данные отсутствуют	данные отсутствуют
1	608791.19	2371373.55	0.5	0.04	данные отсутствуют	данные отсутствуют
1	608804.5	2371374.73	0.5	0.04	данные отсутствуют	данные отсутствуют
1	608846.71	2371354.82	0.5	0.04	данные отсутствуют	данные отсутствуют
1	608868.86	2371344.28	0.5	0.04	данные отсутствуют	данные отсутствуют
1	608881.78	2371338.83	0.5	0.04	данные отсутствуют	данные отсутствуют
1	608909.24	2371325.99	0.5	0.04	данные отсутствуют	данные отсутствуют
1	608819.97	2371428.87	0.5	0.04	данные отсутствуют	данные отсутствуют
1	608762.71	2371498.47	0.5	0.04	данные отсутствуют	данные отсутствуют
1	608797.35	2371482.03	0.5	0.04	данные отсутствуют	данные отсутствуют
1	608835.06	2371469.18	0.5	0.04	данные отсутствуют	данные отсутствуют
1	608870.04	2371448.99	0.5	0.04	данные отсутствуют	данные отсутствуют
1	608918.07	2371427.33	0.5	0.04	данные отсутствуют	данные отсутствуют

полное наименование должности	подпись	инициалы, фамилия

М.П.

Филиал Федерального государственного бюджетного учреждения "Федеральная кадастровая палата Федеральной службы государственной регистрации, кадастра и картографии" по Алтайскому краю
полное наименование органа регистрации прав

Выписка из Единого государственного реестра недвижимости об объекте недвижимости

Сведения о характеристиках объекта недвижимости

На основании запроса от 02.12.2021, поступившего на рассмотрение 02.12.2021, сообщаем, что согласно записям Единого государственного реестра недвижимости:

Раздел 1 Лист 1 Сооружение
вид объекта недвижимости

Лист № 1 раздела 1 Всего листов раздела 1: 2 Всего разделов: 4 Всего листов выписки: 10

Лист № 1 раздела 1	Всего листов раздела 1: 2	Всего разделов: 4	Всего листов выписки: 10

Кадастровый номер:	22:61:000000:720
Номер кадастрового квартала:	22:61:000000
Дата присвоения кадастрового номера:	21.09.2018

Ранее присвоенный государственный учетный номер:	данные отсутствуют		
Местоположение:	Алтайский край, г Барнаул, п Научный Городок		
Площадь:	0		
Основная характеристика (для сооружения):	тип	значение	единица измерения
	площадь	0	в квадратных метрах
	протяженность	2256	в метрах
Назначение:	10) сооружения коммунального хозяйства		
Наименование:	Обеспечение инженерной инфраструктурой земельных участков под малоэтажное строительство в п. Научный городок Алтайского края. Водопроводная сеть.		
Количество этажей, в том числе подземных этажей:	данные отсутствуют		
Год ввода в эксплуатацию по завершении строительства:	2018		
Год завершения строительства:	2018		
Кадастровая стоимость, руб.:	4187398		
Кадастровые номера иных объектов недвижимости, в пределах которых расположен объект недвижимости:	22:61:000000:131, 22:61:000000:168		
Кадастровые номера помещений, машино-мест, расположенных в здании или сооружении:	данные отсутствуют		
Кадастровые номера объектов недвижимости, из которых образован объект недвижимости:	данные отсутствуют		
Кадастровые номера образованных объектов недвижимости:	данные отсутствуют		
Сведения о включении объекта недвижимости в состав предприятия как имущественного комплекса:	данные отсутствуют		
Сведения о включении объекта недвижимости в состав единого недвижимого комплекса:	данные отсутствуют		

М.П.

Лист № 13 раздела 5.1 Всего листов раздела 5.1: 13 Всего разделов: 4 Всего листов выписки: 17

03.12.2021г. № КУВИ-002/2021-160663210

Кадастровый номер: 22:61:000000:718

3. Сведения о характерных точках пересечения контура объекта недвижимости с контуром (контурами) иных зданий, сооружений, объектов незавершенного строительства

Система координат МСК-22, зона 2

Номера характерных точек контура	Координаты, м		Средняя квадратическая погрешность определения координат характерных точек контура, м	Глубина, высота, м		Кадастровые номера иных объектов недвижимости, с контурами которых пересекается контур данного объекта недвижимости
	X	Y		H1	H2	
1	2	3	4	5	6	7
данные отсутствуют	данные отсутствуют	данные отсутствуют	данные отсутствуют	данные отсутствуют	данные отсутствуют	данные отсутствуют

полное наименование должности	подпись	инициалы, фамилия

М.П.

166

Сооружение
вид объекта недвижимости

Лист № 2 раздела 1	Всего листов раздела 1: 2	Всего разделов: 4	Всего листов выписки: 10

03.12.2021г. № КУВИ-002/2021-160663294

Кадастровый номер: 122:61:000000:720

Виды разрешенного использования:	данные отсутствуют
Сведения о включении объекта недвижимости в реестр объектов культурного наследия:	данные отсутствуют
Сведения о кадастровом инженере:	31958, 2017-07-04
Статус записи об объекте недвижимости:	Сведения об объекте недвижимости имеют статус "актуальные"
Особые отметки:	Право (ограничение права, обременение объекта недвижимости) зарегистрировано на объект недвижимости с назначением: линейно-кабельные сооружения (жд, трубопроводы и т.п.),10) сооружения коммунального хозяйства; наименованием: Обеспечение инженерной инфраструктурой земельных участков под малоэтажное строительство в п. Научный городок Алтайского края. Водопроводная сеть, назначение: 10) сооружения коммунального хозяйства. Протяженность: 2256.0000 м.. Сведения, необходимые для заполнения разделов: 6 - Сведения о частях объекта недвижимости; 7 - Перечень помещений, машино-мест, расположенных в здании, сооружении; 8 - План расположения помещения, машино-места на этаже (плане этажа), отсутствуют.
Получатель выписки:	Фоминых Светлана Николаевна, действующий(ая) на основании документа "" КОМИТЕТ ПО УПРАВЛЕНИЮ МУНИЦИПАЛЬНОЙ СОБСТВЕННОСТЬЮ ГОРОДА БАРНАУЛА

полное наименование должности	подпись	инициалы, фамилия

М.П.

165

полное наименование должности	подпись	инициалы, фамилия

М.П.

Выписка из Единого государственного реестра недвижимости об объекте недвижимости

Описание местоположения объекта недвижимости

Сооружение

вид объекта недвижимости

Лист № 1 раздела 5	Всего листов раздела 5: 1	Всего разделов: 4	Всего листов выписки: 10

03.12.2021г. № КУВИ-002/2021-160663294

Кадастровый номер: 22:61:000000:720

Схема расположения объекта недвижимости (части объекта недвижимости) на земельном участке(ах)

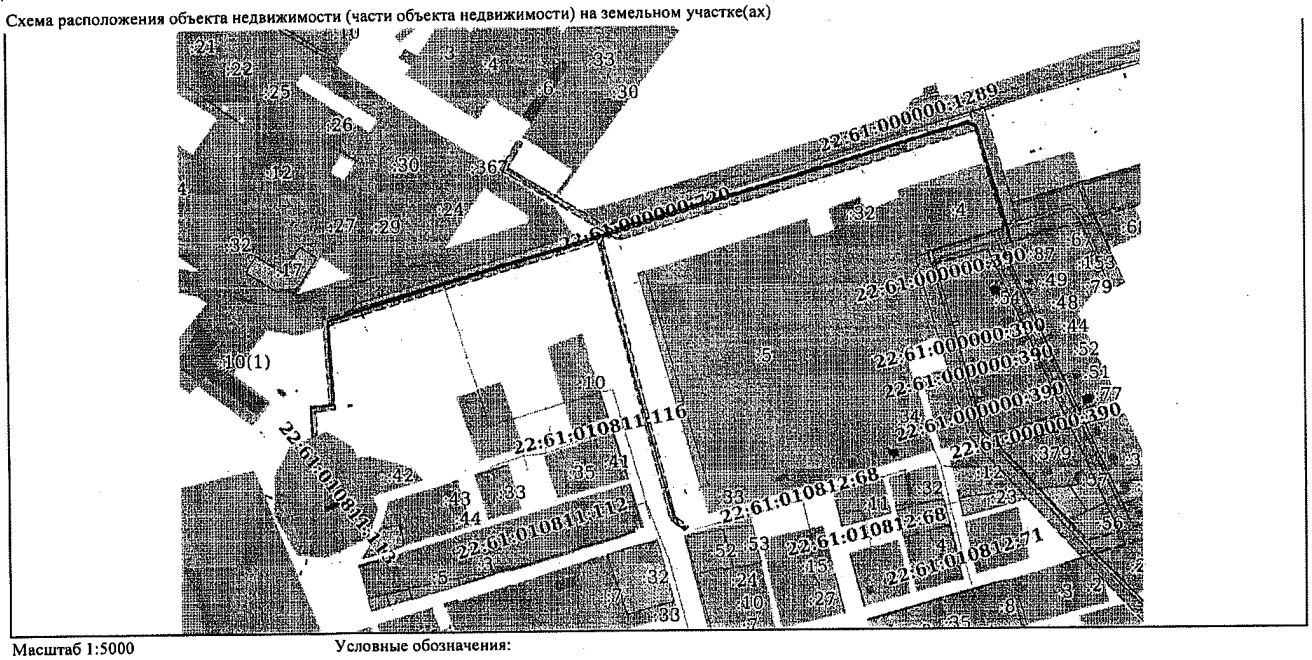

Масштаб 1:5000 Условные обозначения:

03.12.2021г. № КУВИ-002/2021-160663294

Кадастровый номер: 122:61:000000:720

М.П.

Выписка из Единого государственного реестра недвижимости об объекте недвижимости

Сведения о зарегистрированных правах

Сооружение

вид объекта недвижимости

Лист № 1 раздела 2	Всего листов раздела 2: 1	Всего разделов: 4	Всего листов выписки: 10

03.12.2021г. № КУВИ-002/2021-160663294

Кадастровый номер: 22:61:000000:720

1	Правообладатель (правообладатели):	1.1	Городской округ - город Барнаул Алтайского края
2	Вид, номер, дата и время государственной регистрации права:	2.1	Собственность 22:61:000000:720-22/001/2018-1 26.10.2018 15:03:27
3	Сведения об осуществлении государственной регистрации сделки, права без необходимого в силу закона согласия третьего лица, органа:	3.1	данные отсутствуют
4	Ограничение прав и обременение объекта недвижимости:	не зарегистрировано	
5	Договоры участия в долевом строительстве:	не зарегистрировано	
6	Заявленные в судебном порядке права требования:	данные отсутствуют	
7	Сведения о возражении в отношении зарегистрированного права:	данные отсутствуют	
8	Сведения о наличии решения об изъятии объекта недвижимости для государственных и муниципальных нужд:	данные отсутствуют	
9	Сведения о невозможности государственной регистрации без личного участия правообладателя или его законного представителя:	данные отсутствуют	
10	Правопритязания и сведения о наличии поступивших, но не рассмотренных заявлений о проведении государственной регистрации права (перехода, прекращения права), ограничения права или обременения объекта недвижимости, сделки в отношении объекта недвижимости:	отсутствуют	

полное наименование должности	подпись	инициалы, фамилия

М.П.

Сооружение
вид объекта недвижимости

Лист № 2 раздела 5.1	Всего листов раздела 5.1: 6	Всего разделов: 4	Всего листов выписки: 10

03.12.2021г. № КУВИ-002/2021-160663294
Кадастровый номер: 122:61:000000:720

14	609042.75	2370713.85	-	0.04	данные отсутствуют	данные отсутствуют
15	609049.88	2370737.67	-	0.04	данные отсутствуют	данные отсутствуют
16	609061.78	2370777.35	-	0.04	данные отсутствуют	данные отсутствуют
17	609071.25	2370809.4	-	0.04	данные отсутствуют	данные отсутствуют
18	609077.35	2370830.16	-	0.04	данные отсутствуют	данные отсутствуют
19	609084.54	2370853.94	-	0.04	данные отсутствуют	данные отсутствуют
20	609081.48	2370864.03	-	0.04	данные отсутствуют	данные отсутствуют
21	608964.86	2370899.09	-	0.04	данные отсутствуют	данные отсутствуют
1	608773.07	2370181.12	-	0.04	данные отсутствуют	данные отсутствуют
2	608792.56	2370180.04	-	0.04	данные отсутствуют	данные отсутствуют
3	608798.51	2370179.5	-	0.04	данные отсутствуют	данные отсутствуют
4	608799.25	2370180.12	-	0.04	данные отсутствуют	данные отсутствуют
5	608801.06	2370202.81	-	0.04	данные отсутствуют	данные отсутствуют
6	608852.17	2370200.25	-	0.04	данные отсутствуют	данные отсутствуют
7	608886.72	2370198.13	-	0.04	данные отсутствуют	данные отсутствуют
8	608930.16	2370341	-	0.04	данные отсутствуют	данные отсутствуют
9	608944.7	2370391.09	-	0.04	данные отсутствуют	данные отсутствуют
10	608970.6	2370480.39	-	0.04	данные отсутствуют	данные отсутствуют

полное наименование должности	подпись	инициалы, фамилия

М.П.

Выписка из Единого государственного реестра недвижимости об объекте недвижимости
Описание местоположения объекта недвижимости

Сооружение
вид объекта недвижимости

Лист № 1 раздела 5.1	Всего листов раздела 5.1: 6	Всего разделов: 4	Всего листов выписки: 10
03.12.2021г. № КУВИ-002/2021-160663294			
Кадастровый номер:	22:61:000000:720		

1. Сведения о координатах характерных точек контура объекта недвижимости
Система координат МСК-22, зона 2

Номер точки	Координаты, м		Радиус, м	Средняя квадратическая погрешность определения координат характерных точек контура, м	Глубина, высота, м	
	X	Y			H1	H2
1	2	3	4	5	6	7
1	608773.78	2370179.95	-	0.04	данные отсутствуют	данные отсутствуют
2	608792.79	2370179.06	-	0.04	данные отсутствуют	данные отсутствуют
3	608799.18	2370178.49	-	0.04	данные отсутствуют	данные отсутствуют
4	608799.87	2370179.31	-	0.04	данные отсутствуют	данные отсутствуют
5	608801.76	2370201.04	-	0.04	данные отсутствуют	данные отсутствуют
6	608887.65	2370196.81	-	0.04	данные отсутствуют	данные отсутствуют
7	608907.98	2370263.14	-	0.04	данные отсутствуют	данные отсутствуют
8	608932.72	2370343.58	-	0.04	данные отсутствуют	данные отсутствуют
9	608944.97	2370385.66	-	0.04	данные отсутствуют	данные отсутствуют
10	608977.17	2370494.92	-	0.04	данные отсутствуют	данные отсутствуют
11	609000.41	2370572.5	-	0.04	данные отсутствуют	данные отсутствуют
12	609024.14	2370651.65	-	0.04	данные отсутствуют	данные отсутствуют
13	609037.36	2370695.85	-	0.04	данные отсутствуют	данные отсутствуют

полное наименование должности	подпись	инициалы, фамилия

М.П.

172

Лист 4

Сооружение
вид объекта недвижимости

Лист № 4 раздела 5.1	Всего листов раздела 5.1: 6	Всего разделов: 4	Всего листов выписки: 10

03.12.2021г. № КУВИ-002/2021-160663294

Кадастровый номер: 22:61:000000:720

7	608672.29	2370557.37	-	0.04	данные отсутствуют	данные отсутствуют
8	608672.85	2370559.69	-	0.04	данные отсутствуют	данные отсутствуют
9	608672.49	2370560.27	-	0.04	данные отсутствуют	данные отсутствуют
10	608671.51	2370560.53	-	0.04	данные отсутствуют	данные отсутствуют
1	608962.18	2370475.96	-	0.04	данные отсутствуют	данные отсутствуют
2	608963.02	2370476.95	-	0.04	данные отсутствуют	данные отсутствуют
1	608773.78	2370179.95	0.5	0.04	данные отсутствуют	данные отсутствуют
1	608773.07	2370181.12	0.5	0.04	данные отсутствуют	данные отсутствуют
1	608930.16	2370341	0.5	0.04	данные отсутствуют	данные отсутствуют
1	608932.72	2370343.58	0.5	0.04	данные отсутствуют	данные отсутствуют
1	608970.6	2370480.39	0.5	0.04	данные отсутствуют	данные отсутствуют
1	608977.17	2370494.92	0.5	0.04	данные отсутствуют	данные отсутствуют
1	609068.97	2370807.13	0.5	0.04	данные отсутствуют	данные отсутствуют
1	609071.25	2370809.4	0.5	0.04	данные отсутствуют	данные отсутствуют
1	608963.02	2370476.95	0.5	0.04	данные отсутствуют	данные отсутствуют
1	608904.85	2370490.36	0.5	0.04	данные отсутствуют	данные отсутствуют
1	608693.54	2370545.79	0.5	0.04	данные отсутствуют	данные отсутствуют

2. Сведения о предельных высоте и глубине конструктивных элементов объекта недвижимости

Предельная глубина конструктивных элементов объекта недвижимости, м	данные отсутствуют

полное наименование должности	подпись	инициалы, фамилия

М.П.

171

Лист 3

Сооружение
вид объекта недвижимости

Лист № 3 раздела 5.1	Всего листов раздела 5.1: 6	Всего разделов: 4	Всего листов выписки: 10

03.12.2021г. № КУВИ-002/2021-160663294

Кадастровый номер: 122:61:000000:720

11	608996.25	2370565.58	-	0.04	данные отсутствуют	данные отсутствуют
12	609009.28	2370608.83	-	0.04	данные отсутствуют	данные отсутствуют
13	609022.38	2370652.32	-	0.04	данные отсутствуют	данные отсутствуют
14	609034.45	2370692.45	-	0.04	данные отсутствуют	данные отсутствуют
15	609039.11	2370707.93	-	0.04	данные отсутствуют	данные отсутствуют
16	609041.34	2370715.35	-	0.04	данные отсутствуют	данные отсутствуют
17	609046.72	2370733.12	-	0.04	данные отсутствуют	данные отсутствуют
18	609068.97	2370807.13	-	0.04	данные отсутствуют	данные отсутствуют
19	609075.68	2370830.49	-	0.04	данные отсутствуют	данные отсутствуют
20	609082.84	2370854.06	-	0.04	данные отсутствуют	данные отсутствуют
21	609080.05	2370862.5	-	0.04	данные отсутствуют	данные отсутствуют
22	608964.28	2370897.42	-	0.04	данные отсутствуют	данные отсутствуют
1	608970.6	2370480.39	-	0.04	данные отсутствуют	данные отсутствуют
2	608963.02	2370476.95	-	0.04	данные отсутствуют	данные отсутствуют
3	608904.85	2370490.36	-	0.04	данные отсутствуют	данные отсутствуют
4	608693.54	2370545.79	-	0.04	данные отсутствуют	данные отсутствуют
5	608673.36	2370555.24	-	0.04	данные отсутствуют	данные отсутствуют
6	608672.72	2370555.92	-	0.04	данные отсутствуют	данные отсутствуют

полное наименование должности	подпись	инициалы, фамилия

М.П.

174

Лист 6

Сооружение
вид объекта недвижимости

Лист № 6 раздела 5.1	Всего листов раздела 5.1: 6	Всего разделов: 4	Всего листов выписки: 10

03.12.2021г. № КУВИ-002/2021-160663294

Кадастровый номер: 122:61:000000:720

3. Сведения о характерных точках пересечения контура объекта недвижимости с контуром (контурами) иных зданий, сооружений, объектов незавершенного строительства

Система координат МСК-22, зона 2

Номера характерных точек контура	Координаты, м		Средняя квадратическая погрешность определения координат характерных точек контура, м	Глубина, высота, м		Кадастровые номера иных объектов недвижимости, с контурами которых пересекается контур данного объекта недвижимости
	X	Y		H1	H2	
1	2	3	4	5	6	7
данные отсутствуют	данные отсутствуют	данные отсутствуют	данные отсутствуют	данные отсутствуют	данные отсутствуют	данные отсутствуют

полное наименование должности	подпись	инициалы, фамилия

М.П.

173

Лист 5

Сооружение
вид объекта недвижимости

Лист № 5 раздела 5.1	Всего листов раздела 5.1: 6	Всего разделов: 4	Всего листов выписки: 10

03.12.2021г. № КУВИ-002/2021-160663294

Кадастровый номер: 122:61:000000:720

Предельная высота конструктивных элементов объекта недвижимости, м | данные отсутствуют

полное наименование должности	подпись	инициалы, фамилия

М.П.

полное наименование должности	подпись	инициалы, фамилия

М.П.

Филиал Федерального государственного бюджетного учреждения "Федеральная кадастровая палата Федеральной службы государственной регистрации, кадастра и картографии" по Алтайскому краю
полное наименование органа регистрации прав

Выписка из Единого государственного реестра недвижимости об объекте недвижимости

Сведения о характеристиках объекта недвижимости

На основании запроса от 02.12.2021, поступившего на рассмотрение 02.12.2021, сообщаем, что согласно записям Единого государственного реестра недвижимости:

Раздел 1 Лист 1 Сооружение
вид объекта недвижимости

Лист № 1 раздела 1 Всего листов раздела 1: 2 Всего разделов: 4 Всего листов выписки: 7

Лист № 1 раздела 1	Всего листов раздела 1: 2	Всего разделов: 4	Всего листов выписки: 7

Кадастровый номер:	22:61:000000:783
Номер кадастрового квартала:	22:61:000000
Дата присвоения кадастрового номера:	11.06.2019

Ранее присвоенный государственный учетный номер:	Условный номер 22-22/025-22/999/001/2019-116022		
Местоположение:	Российская Федерация, Алтайский край, г Барнаул, п Научный городок, ул Телефонная		
Площадь:	0		
Основная характеристика (для сооружения):	тип	значение	единица измерения
	площадь	0	в квадратных метрах
	протяженность	224	в метрах
Назначение:	10.1. сооружения водозаборные		
Наименование:	водопроводная сеть		
Количество этажей, в том числе подземных этажей:	данные отсутствуют		
Год ввода в эксплуатацию по завершении строительства:	данные отсутствуют		
Год завершения строительства:	2000		
Кадастровая стоимость, руб.:	169179		
Кадастровые номера иных объектов недвижимости, в пределах которых расположен объект недвижимости:	22:61:010807:2, 22:61:010812:1, 22:61:010812:12, 22:61:010812:23, 22:61:010812:4, 22:61:010812:46		
Кадастровые номера помещений, машино-мест, расположенных в здании или сооружении:	данные отсутствуют		
Кадастровые номера объектов недвижимости, из которых образован объект недвижимости:	данные отсутствуют		
Кадастровые номера образованных объектов недвижимости:	данные отсутствуют		
Сведения о включении объекта недвижимости в состав предприятия как имущественного комплекса:	данные отсутствуют		
Сведения о включении объекта недвижимости в состав единого недвижимого комплекса:	данные отсутствуют		

М.П.

178

Выписка из Единого государственного реестра недвижимости об объекте недвижимости
Сведения о зарегистрированных правах

Сооружение
вид объекта недвижимости

Лист № 1 раздела 2	Всего листов раздела 2: 1	Всего разделов: 4	Всего листов выписки: 7

03.12.2021г. № КУВИ-002/2021-160663273

Кадастровый номер: 22:61:000000:783

1	Правообладатель (правообладатели):	1.1	Городской округ - город Барнаул Алтайского края
2	Вид, номер, дата и время государственной регистрации права:	2.1	Собственность 22:61:000000:783-22/111/2020-2 24.09.2020 15:07:53
3	Сведения об осуществлении государственной регистрации сделки, права без необходимого в силу закона согласия третьего лица, органа:	3.1	данные отсутствуют
4	Ограничение прав и обременение объекта недвижимости:	не зарегистрировано	
5	Договоры участия в долевом строительстве:	не зарегистрировано	
6	Заявленные в судебном порядке права требования:	данные отсутствуют	
7	Сведения о возражении в отношении зарегистрированного права:	данные отсутствуют	
8	Сведения о наличии решения об изъятии объекта недвижимости для государственных и муниципальных нужд:	данные отсутствуют	
9	Сведения о невозможности государственной регистрации без личного участия правообладателя или его законного представителя:	данные отсутствуют	
10	Правопритязания и сведения о наличии поступивших, но не рассмотренных заявлений о проведении государственной регистрации права (перехода, прекращения права), ограничения права или обременения объекта недвижимости, сделки в отношении объекта недвижимости:	отсутствуют	

полное наименование должности	подпись	инициалы, фамилия

М.П.

177

Лист 9

Сооружение
вид объекта недвижимости

Лист № 2 раздела 1	Всего листов раздела 1: 2	Всего разделов: 4	Всего листов выписки: 7

03.12.2021г. № КУВИ-002/2021-160663273

Кадастровый номер: 122:61:000000:783

Виды разрешенного использования:	данные отсутствуют
Сведения о включении объекта недвижимости в реестр объектов культурного наследия:	данные отсутствуют
Сведения о кадастровом инженере:	14291, Ф.2018.717456, 2019-01-14
Статус записи об объекте недвижимости:	Сведения об объекте недвижимости имеют статус "актуальные"
Особые отметки:	Право (ограничение права, обременение объекта недвижимости) зарегистрировано на объект недвижимости с назначением: коммуникационное,10.1. сооружения водозаборные; наименованием: Водопроводная сеть, назначение: 10.1. сооружения водозаборные. Протяженность: 224.0000 м.. Сведения, необходимые для заполнения разделов: 6 - Сведения о частях объекта недвижимости; 7 - Перечень помещений, машино-мест, расположенных в здании, сооружении; 8 - План расположения помещения, машино-места на этаже (плане этажа), отсутствуют.
Получатель выписки:	Фоминых Светлана Николаевна, действующий(ая) на основании документа "" КОМИТЕТ ПО УПРАВЛЕНИЮ МУНИЦИПАЛЬНОЙ СОБСТВЕННОСТЬЮ ГОРОДА БАРНАУЛА

полное наименование должности	подпись	инициалы, фамилия

М.П.

180

Выписка из Единого государственного реестра недвижимости об объекте недвижимости

Описание местоположения объекта недвижимости

Сооружение

вид объекта недвижимости

Лист № 1 раздела 5.1	Всего листов раздела 5.1: 3	Всего разделов: 4	Всего листов выписки: 7

03.12.2021г. № КУВИ-002/2021-160663273

Кадастровый номер: 22:61:000000:783

1. Сведения о координатах характерных точек контура объекта недвижимости

Система координат МСК-22, зона 2						
Номер точки	Координаты, м		Радиус, м	Средняя квадратическая погрешность определения координат характерных точек контура, м	Глубина, высота, м	
	X	Y			H1	H2
1	2	3	4	5	6	7
1	608610.92	2370856.7	-	0.1	данные отсутствуют	данные отсутствуют
2	608644.56	2370846.69	-	0.1	данные отсутствуют	данные отсутствуют
3	608636.69	2370830.92	-	0.1	данные отсутствуют	данные отсутствуют
1	608644.56	2370846.69	-	0.1	данные отсутствуют	данные отсутствуют
2	608665.31	2370841.44	-	0.1	данные отсутствуют	данные отсутствуют
3	608663.52	2370834.16	-	0.1	данные отсутствуют	данные отсутствуют
1	608644.56	2370846.69	0.5	0.1	данные отсутствуют	данные отсутствуют
1	608665.31	2370841.44	0.5	0.1	данные отсутствуют	данные отсутствуют
1	608665.31	2370841.44	-	0.1	данные отсутствуют	данные отсутствуют
2	608694.1	2370834.27	-	0.1	данные отсутствуют	данные отсутствуют
3	608691.81	2370824.93	-	0.1	данные отсутствуют	данные отсутствуют
1	608694.1	2370834.27	0.5	0.1	данные отсутствуют	данные отсутствуют
1	608697.52	2370851.79	-	0.1	данные отсутствуют	данные отсутствуют

полное наименование должности	подпись	инициалы, фамилия

М.П.

179

Раздел 5 Лист 11

Выписка из Единого государственного реестра недвижимости об объекте недвижимости

Описание местоположения объекта недвижимости

Сооружение

вид объекта недвижимости

Лист № 1 раздела 5	Всего листов раздела 5: 1	Всего разделов: 4	Всего листов выписки: 7

[22:61:000000:783

03.12.2021г. № КУВИ-002/2021-160663273

Кадастровый номер:

Схема расположения объекта недвижимости (части объекта недвижимости) на земельном участке(ах)

Масштаб 1:2000

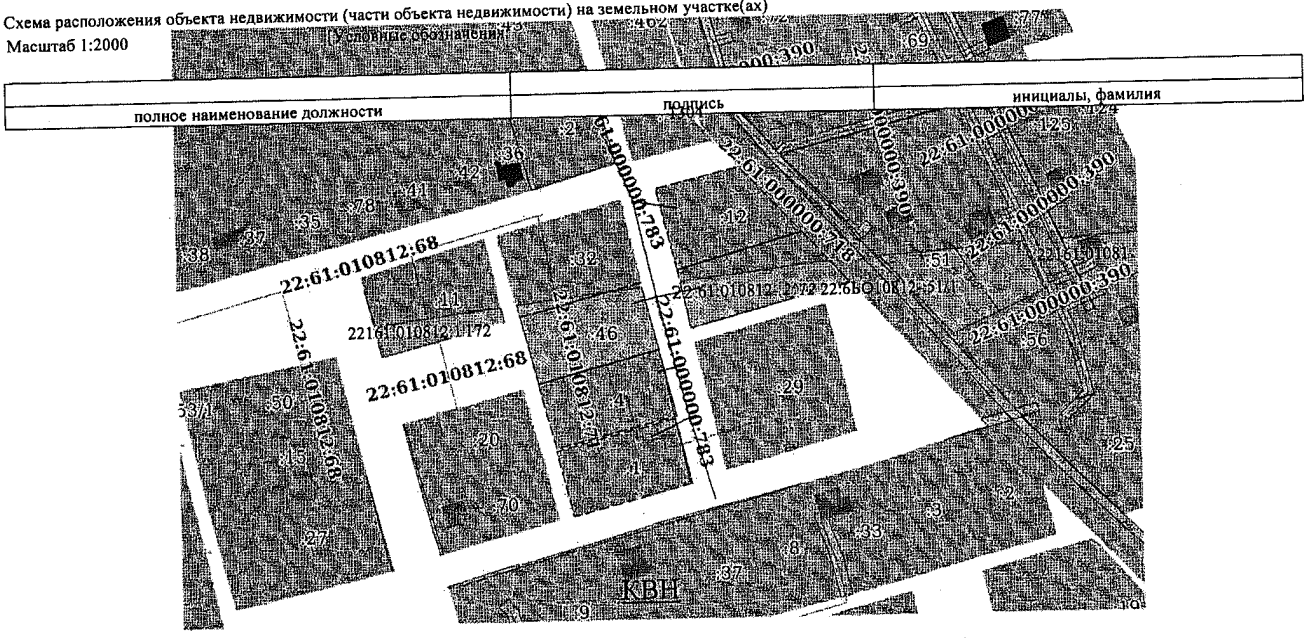

полное наименование должности	подпись	инициалы, фамилия

М.П.

182

Лист 3

Сооружение
вид объекта недвижимости

Лист № 3 раздела 5.1	Всего листов раздела 5.1: 3	Всего разделов: 4	Всего листов выписки: 7

03.12.2021г. № КУВИ-002/2021-160663273

Кадастровый номер: 122:61:000000:783

3. Сведения о характерных точках пересечения контура объекта недвижимости с контуром (контурами) иных зданий, сооружений, объектов незавершенного строительства

Система координат МСК-22, зона 2

Номера характерных точек контура	Координаты, м		Средняя квадратическая погрешность определения координат характерных точек контура, м	Глубина, высота, м		Кадастровые номера иных объектов недвижимости, с контурами которых пересекается контур данного объекта недвижимости
	X	Y		H1	H2	
1	2	3	4	5	6	7
данные отсутствуют	данные отсутствуют	данные отсутствуют	данные отсутствуют	данные отсутствуют	данные отсутствуют	данные отсутствуют

полное наименование должности	подпись	инициалы, фамилия

М.П.

181

Лист 2

Сооружение
вид объекта недвижимости

Лист № 2 раздела 5.1	Всего листов раздела 5.1: 3	Всего разделов: 4	Всего листов выписки: 7

03.12.2021г. № КУВИ-002/2021-160663273

Кадастровый номер: 122:61:000000:783

2	608694.1	2370834.27	-	0.1	данные отсутствуют	данные отсутствуют
3	608733.44	2370825.46	-	0.1	данные отсутствуют	данные отсутствуют
4	608730.56	2370843.53	-	0.1	данные отсутствуют	данные отсутствуют
1	608733.44	2370825.46	-	0.1	данные отсутствуют	данные отсутствуют
2	608744.42	2370821.07	-	0.1	данные отсутствуют	данные отсутствуют
3	608759.74	2370814.52	-	0.1	данные отсутствуют	данные отсутствуют
1	608733.44	2370825.46	0.5	0.1	данные отсутствуют	данные отсутствуют
1	608744.42	2370821.07	0.5	0.1	данные отсутствуют	данные отсутствуют

2. Сведения о предельных высоте и глубине конструктивных элементов объекта недвижимости	
Предельная глубина конструктивных элементов объекта недвижимости, м	данные отсутствуют
Предельная высота конструктивных элементов объекта недвижимости, м	данные отсутствуют

полное наименование должности	подпись	инициалы, фамилия

М.П.

184

Лист 5

Сооружение
вид объекта недвижимости

Лист № 2 раздела 1	Всего листов раздела 1: 2	Всего разделов: 4	Всего листов выписки: 7

03.12.2021г. № КУВИ-002/2021-160663199

Кадастровый номер:	22:61:010811:116
Виды разрешенного использования:	данные отсутствуют
Сведения о включении объекта недвижимости в реестр объектов культурного наследия:	данные отсутствуют
Сведения о кадастровом инженере:	14291, 2019-01-14
Статус записи об объекте недвижимости:	Сведения об объекте недвижимости имеют статус "актуальные"
Особые отметки:	Право (ограничение права, обременение объекта недвижимости) зарегистрировано на объект недвижимости с назначением: коммуникационное,10.1. сооружения водозаборные. Сведения, необходимые для заполнения разделов: 6 - Сведения о частях объекта недвижимости; 7 - Перечень помещений, машино-мест, расположенных в здании, сооружении; 8 - План расположения помещения, машино-места на этаже (плане этажа), отсутствуют.
Получатель выписки:	Фоминых Светлана Николаевна, действующий(ая) на основании документа "" КОМИТЕТ ПО УПРАВЛЕНИЮ МУНИЦИПАЛЬНОЙ СОБСТВЕННОСТЬЮ ГОРОДА БАРНАУЛА

полное наименование должности	подпись	инициалы, фамилия

М.П.

183

Лист 4

Филиал Федерального государственного бюджетного учреждения "Федеральная кадастровая палата Федеральной службы государственной регистрации, кадастра и картографии" по Алтайскому краю
полное наименование органа регистрации прав

Выписка из Единого государственного реестра недвижимости об объекте недвижимости
Сведения о характеристиках объекта недвижимости

На основании запроса от 02.12.2021, поступившего на рассмотрение 02.12.2021, сообщаем, что согласно записям Единого государственного реестра недвижимости:

Раздел 1 Лист 1 Сооружение
вид объекта недвижимости

Лист № 1 раздела 1 Всего листов раздела 1: 2 Всего разделов: 4 Всего листов выписки: 7

Лист № 1 раздела 1	Всего листов раздела 1: 2	Всего разделов: 4	Всего листов выписки: 7

Кадастровый номер:	22:61:010811:116
Номер кадастрового квартала:	22:61:010811
Дата присвоения кадастрового номера:	18.06.2019

Ранее присвоенный государственный учетный номер:	Условный номер 22-22/025-22/999/001/2019-116025		
Местоположение:	Российская Федерация, Алтайский край, город Барнаул, п. Научный городок, ул Научный городок,51-57		
Площадь:	0		
Основная характеристика (для сооружения):	тип	значение	единица измерения
	площадь	0	в квадратных метрах
	протяженность	280	в метрах
Назначение:	10.1. сооружения водозаборные		
Наименование:	Водопроводная сеть		
Количество этажей, в том числе подземных этажей:	данные отсутствуют		
Год ввода в эксплуатацию по завершении строительства:	данные отсутствуют		
Год завершения строительства:	2000		
Кадастровая стоимость, руб.:	211538		
Кадастровые номера иных объектов недвижимости, в пределах которых расположен объект недвижимости:	22:61:010811:10, 22:61:010811:33, 22:61:010811:35, 22:61:010811:41, 22:61:010814:29		
Кадастровые номера помещений, машино-мест, расположенных в здании или сооружении:	данные отсутствуют		
Кадастровые номера объектов недвижимости, из которых образован объект недвижимости:	данные отсутствуют		
Кадастровые номера образованных объектов недвижимости:	данные отсутствуют		
Сведения о включении объекта недвижимости в состав предприятия как имущественного комплекса:	данные отсутствуют		
Сведения о включении объекта недвижимости в состав единого недвижимого комплекса:	данные отсутствуют		

полное наименование должности	подпись	инициалы, фамилия

М.П.

186

Выписка из Единого государственного реестра недвижимости об объекте недвижимости

Описание местоположения объекта недвижимости

Сооружение

вид объекта недвижимости

Лист № 1 раздела 5	Всего листов раздела 5: 1	Всего разделов: 4	Всего листов выписки: 7

03.12.2021г. № КУВИ-002/2021-160663199

Кадастровый номер: 22:61:010811:116

Схема расположения объекта недвижимости (части объекта недвижимости) на земельном участке(ах)

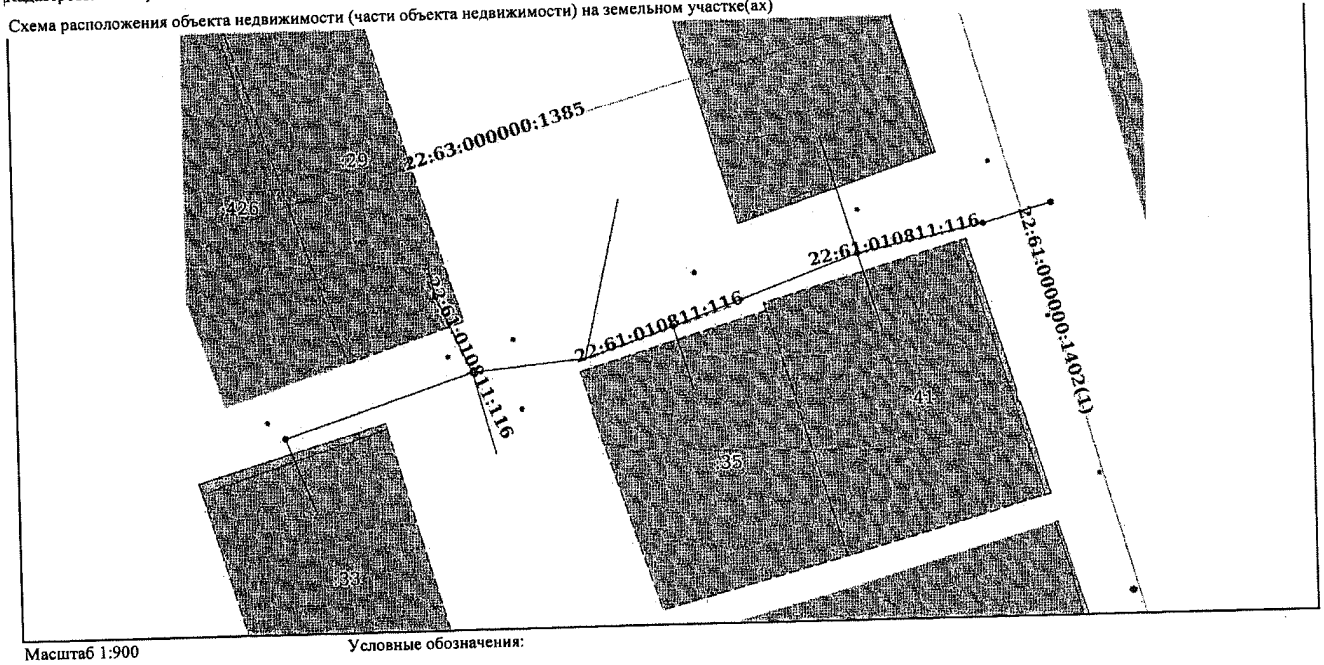

Масштаб 1:900 Условные обозначения:

03.12.2021г. № КУВИ-002/2021-160663199

Кадастровый номер: 22:61:010811:116

М.П.

185

Выписка из Единого государственного реестра недвижимости об объекте недвижимости

Сведения о зарегистрированных правах

Сооружение

вид объекта недвижимости

Лист № 1 раздела 2	Всего листов раздела 2: 1	Всего разделов: 4	Всего листов выписки: 7

03.12.2021г. № КУВИ-002/2021-160663199

Кадастровый номер: 22:61:010811:116

1	Правообладатель (правообладатели):	1.1	городской округ - город Барнаул Алтайского края
2	Вид, номер, дата и время государственной регистрации права:	2.1	Собственность 22:61:010811:116-22/111/2020-2 27.10.2020 04:31:22
3	Сведения об осуществлении государственной регистрации сделки, права без необходимого в силу закона согласия третьего лица, органа:	3.1	данные отсутствуют
4	Ограничение прав и обременение объекта недвижимости:	не зарегистрировано	
5	Договоры участия в долевом строительстве:	не зарегистрировано	
6	Заявленные в судебном порядке права требования:	данные отсутствуют	
7	Сведения о возражении в отношении зарегистрированного права:	данные отсутствуют	
8	Сведения о наличии решения об изъятии объекта недвижимости для государственных и муниципальных нужд:	данные отсутствуют	
9	Сведения о невозможности государственной регистрации без личного участия правообладателя или его законного представителя:	данные отсутствуют	
10	Правопритязания и сведения о наличии поступивших, но не рассмотренных заявлений о проведении государственной регистрации права (перехода, прекращения права), ограничения права или обременения объекта недвижимости, сделки в отношении объекта недвижимости:	отсутствуют	

полное наименование должности	подпись	инициалы, фамилия

М.П.

Сооружение
вид объекта недвижимости

Лист № 2 раздела 5.1	Всего листов раздела 5.1: 3	Всего разделов: 4	Всего листов выписки: 7

03.12.2021г. № КУВИ-002/2021-160663199

Кадастровый номер: 22:61:010811:116

4	608766.87	2370389.55	-	0.1	данные отсутствуют	данные отсутствуют
1	608761.52	2370390.74	0.5	0.1	данные отсутствуют	данные отсутствуют
1	608754.79	2370434.31	-	0.1	данные отсутствуют	данные отсутствуют
2	608767.49	2370468.59	-	0.1	данные отсутствуют	данные отсутствуют
3	608753.45	2370472.79	-	0.1	данные отсутствуют	данные отсутствуют
1	608754.79	2370434.31	0.5	0.1	данные отсутствуют	данные отсутствуют
1	608767.49	2370468.59	0.5	0.1	данные отсутствуют	данные отсутствуют
1	608789.21	2370462.17	-	0.1	данные отсутствуют	данные отсутствуют
2	608767.49	2370468.59	-	0.1	данные отсутствуют	данные отсутствуют
3	608772.46	2370492.28	-	0.1	данные отсутствуют	данные отсутствуют
4	608776	2370504.96	-	0.1	данные отсутствуют	данные отсутствуют
1	608772.46	2370492.28	0.5	0.1	данные отсутствуют	данные отсутствуют
1	608776	2370504.96	0.5	0.1	данные отсутствуют	данные отсутствуют

2. Сведения о предельных высоте и глубине конструктивных элементов объекта недвижимости	
Предельная глубина конструктивных элементов объекта недвижимости, м	данные отсутствуют
Предельная высота конструктивных элементов объекта недвижимости, м	данные отсутствуют

полное наименование должности	подпись	инициалы, фамилия

М.П.

Выписка из Единого государственного реестра недвижимости об объекте недвижимости
Описание местоположения объекта недвижимости

Сооружение
вид объекта недвижимости

Лист № 1 раздела 5.1	Всего листов раздела 5.1: 3	Всего разделов: 4	Всего листов выписки: 7

03.12.2021г. № КУВИ-002/2021-160663199

Кадастровый номер: 22:61:010811:116

1. Сведения о координатах характерных точек контура объекта недвижимости

Система координат МСК-22, зона 2						
Номер точки	Координаты, м		Радиус, м	Средняя квадратическая погрешность определения координат характерных точек контура, м	Глубина, высота, м	
	X	Y			H1	H2
1	2	3	4	5	6	7
1	608722.33	2370367.91	-	0.1	данные отсутствуют	данные отсутствуют
2	608736.05	2370362.35	-	0.1	данные отсутствуют	данные отсутствуют
3	608747.33	2370397.23	-	0.1	данные отсутствуют	данные отсутствуют
4	608749.35	2370418.12	-	0.1	данные отсутствуют	данные отсутствуют
5	608778.59	2370424.81	-	0.1	данные отсутствуют	данные отсутствуют
1	608736.05	2370362.35	0.5	0.1	данные отсутствуют	данные отсутствуют
1	608747.33	2370397.23	0.5	0.1	данные отсутствуют	данные отсутствуют
1	608749.35	2370418.12	-	0.1	данные отсутствуют	данные отсутствуют
2	608754.79	2370434.31	-	0.1	данные отсутствуют	данные отсутствуют
3	608743.14	2370437.83	-	0.1	данные отсутствуют	данные отсутствуют
1	608732.2	2370401.33	-	0.1	данные отсутствуют	данные отсутствуют
2	608747.33	2370397.23	-	0.1	данные отсутствуют	данные отсутствуют
3	608761.52	2370390.74	-	0.1	данные отсутствуют	данные отсутствуют

полное наименование должности	подпись	инициалы, фамилия

М.П.

190

Филиал Федерального государственного бюджетного учреждения "Федеральная кадастровая палата Федеральной службы государственной регистрации, кадастра и картографии" по Алтайскому краю
полное наименование органа регистрации прав

Выписка из Единого государственного реестра недвижимости об объекте недвижимости
Сведения о характеристиках объекта недвижимости

На основании запроса от 02.12.2021, поступившего на рассмотрение 02.12.2021, сообщаем, что согласно записям Единого государственного реестра недвижимости:

Раздел 1 Лист 1 _____ Сооружение _____
вид объекта недвижимости

Лист № 1 раздела 1	Всего листов раздела 1: 2	Всего разделов: 4	Всего листов выписки: 9

Кадастровый номер:	22:61:000000:809
Номер кадастрового квартала:	22:61:000000
Дата присвоения кадастрового номера:	19.08.2019

Ранее присвоенный государственный учетный номер:	Условный номер 22-22/025-22/999/001/2019-134647		
Местоположение:	Российская Федерация, Алтайский край, г Барнаул, п Научный городок, ул Пограничная от жилого дома 36 до жилого дома по ул Весенняя, 2в		
Площадь:	данные отсутствуют		
Основная характеристика (для сооружения):	тип	значение	единица измерения
	протяженность	618	в метрах
Назначение:	10.1. сооружения водозаборные		
Наименование:	водопроводная сеть		
Количество этажей, в том числе подземных этажей:	данные отсутствуют		
Год ввода в эксплуатацию по завершении строительства:	данные отсутствуют		
Год завершения строительства:	2000		
Кадастровая стоимость, руб.:	467531		
Кадастровые номера иных объектов недвижимости, в пределах которых расположен объект недвижимости:	22:61:010816:103, 22:61:010816:21, 22:61:010816:23, 22:61:010816:50, 22:61:010816:79, 22:61:010816:80, 22:61:010816:82, 22:61:010817:13, 22:61:010817:15, 22:61:010817:156, 22:61:010817:169, 22:61:010817:171, 22:61:010817:172, 22:61:010817:178, 22:61:010817:479		
Кадастровые номера помещений, машино-мест, расположенных в здании или сооружении:	данные отсутствуют		
Кадастровые номера объектов недвижимости, из которых образован объект недвижимости:	данные отсутствуют		
Кадастровые номера образованных объектов недвижимости:	данные отсутствуют		
Сведения о включении объекта недвижимости в состав предприятия как имущественного комплекса:	данные отсутствуют		
Сведения о включении объекта недвижимости в состав единого недвижимого комплекса:	данные отсутствуют		

полное наименование должности	подпись	инициалы, фамилия

М.П.

189

Сооружение
вид объекта недвижимости

Лист № 3 раздела 5.1	Всего листов раздела 5.1: 3	Всего разделов: 4	Всего листов выписки: 7

03.12.2021г. № КУВИ-002/2021-160663199
Кадастровый номер: 22:61:010811:116

3. Сведения о характерных точках пересечения контура объекта недвижимости с контуром (контурами) иных зданий, сооружений, объектов незавершенного строительства

Система координат МСК-22, зона 2

Номера характерных точек контура	Координаты, м		Средняя квадратическая погрешность определения координат характерных точек контура, м	Глубина, высота, м		Кадастровые номера иных объектов недвижимости, с контурами которых пересекается контур данного объекта недвижимости
	X	Y		H1	H2	
1	2	3	4	5	6	7
данные отсутствуют	данные отсутствуют	данные отсутствуют	данные отсутствуют	данные отсутствуют	данные отсутствуют	данные отсутствуют

полное наименование должности	подпись	инициалы, фамилия

М.П.

192

Выписка из Единого государственного реестра недвижимости об объекте недвижимости
Сведения о зарегистрированных правах

Сооружение
вид объекта недвижимости

Лист № 1 раздела 2	Всего листов раздела 2: 1	Всего разделов: 4	Всего листов выписки: 9

03.12.2021г. № КУВИ-002/2021-160663368

Кадастровый номер: 22:61:000000:809

1	Правообладатель (правообладатели):	1.1	городской округ - город Барнаул Алтайского края
2	Вид, номер, дата и время государственной регистрации права:	2.1	Собственность 22:61:000000:809-22/111/2020-3 15.12.2020 12:05:57
3	Сведения об осуществлении государственной регистрации сделки, права без необходимого в силу закона согласия третьего лица, органа:	3.1	данные отсутствуют
4	Ограничение прав и обременение объекта недвижимости:	не зарегистрировано	
5	Договоры участия в долевом строительстве:	не зарегистрировано	
6	Заявленные в судебном порядке права требования:	данные отсутствуют	
7	Сведения о возражении в отношении зарегистрированного права:	данные отсутствуют	
8	Сведения о наличии решения об изъятии объекта недвижимости для государственных и муниципальных нужд:	данные отсутствуют	
9	Сведения о невозможности государственной регистрации без личного участия правообладателя или его законного представителя:	данные отсутствуют	
10	Правопритязания и сведения о наличии поступивших, но не рассмотренных заявлений о проведении государственной регистрации права (перехода, прекращения права), ограничения права или обременения объекта недвижимости, сделки в отношении объекта недвижимости:	отсутствуют	

полное наименование должности	подпись	инициалы, фамилия

М.П.

191

Сооружение
вид объекта недвижимости

Лист № 2 раздела 1	Всего листов раздела 1: 2	Всего разделов: 4	Всего листов выписки: 9

03.12.2021г. № КУВИ-002/2021-160663368

Кадастровый номер: 22:61:000000:809

Виды разрешенного использования:	данные отсутствуют
Сведения о включении объекта недвижимости в реестр объектов культурного наследия:	данные отсутствуют
Сведения о кадастровом инженере:	14291, Ф.2018.717456, 2019-01-14
Статус записи об объекте недвижимости:	Сведения об объекте недвижимости имеют статус "актуальные"
Особые отметки:	Право (ограничение права, обременение объекта недвижимости) зарегистрировано на объект недвижимости с назначением: коммунально-бытовое,10.1. сооружения водозаборные. Сведения, необходимые для заполнения разделов: 6 - Сведения о частях объекта недвижимости; 7 - Перечень помещений, машино-мест, расположенных в здании, сооружении; 8 - План расположения помещения, машино-места на этаже (плане этажа), отсутствуют.
Получатель выписки:	Фоминых Светлана Николаевна, действующий(ая) на основании документа "" КОМИТЕТ ПО УПРАВЛЕНИЮ МУНИЦИПАЛЬНОЙ СОБСТВЕННОСТЬЮ ГОРОДА БАРНАУЛА

полное наименование должности	подпись	инициалы, фамилия

М.П.

194

Выписка из Единого государственного реестра недвижимости об объекте недвижимости

Описание местоположения объекта недвижимости

Сооружение

вид объекта недвижимости

Лист № 1 раздела 5.1	Всего листов раздела 5.1: 5	Всего разделов: 4	Всего листов выписки: 9
03.12.2021г. № КУВИ-002/2021-160663368			
Кадастровый номер:	22:61:000000:809		

1. Сведения о координатах характерных точек контура объекта недвижимости

Номер точки	Координаты, м		Радиус, м	Средняя квадратическая погрешность определения координат характерных точек контура, м	Глубина, высота, м	
	X	Y			H1	H2
1	2	3	4	5	6	7
1	608071.13	2370455.16	-	0.1	данные отсутствуют	данные отсутствуют
2	608075.8	2370464.78	-	0.1	данные отсутствуют	данные отсутствуют
3	608020.22	2370492.05	-	0.1	данные отсутствуют	данные отсутствуют
4	608013.43	2370485.55	-	0.1	данные отсутствуют	данные отсутствуют
5	608006.54	2370478.73	-	0.1	данные отсутствуют	данные отсутствуют
6	607997.76	2370469.42	-	0.1	данные отсутствуют	данные отсутствуют
7	607998.76	2370468.37	-	0.1	данные отсутствуют	данные отсутствуют
1	608020.22	2370492.05	0.5	0.1	данные отсутствуют	данные отсутствуют
1	608020.22	2370492.05	-	0.1	данные отсутствуют	данные отсутствуют
2	608026.61	2370501.4	-	0.1	данные отсутствуют	данные отсутствуют
3	607992.06	2370522.73	-	0.1	данные отсутствуют	данные отсутствуют
4	607974.4	2370531.92	-	0.1	данные отсутствуют	данные отсутствуют
5	607977.5	2370537.46	-	0.1	данные отсутствуют	данные отсутствуют

полное наименование должности	подпись	инициалы, фамилия

М.П.

193

Раздел 5 Лист 7

Выписка из Единого государственного реестра недвижимости об объекте недвижимости

Описание местоположения объекта недвижимости

Сооружение

вид объекта недвижимости

Лист № 1 раздела 5	Всего листов раздела 5: 1	Всего разделов: 4	Всего листов выписки: 9

[22:61:000000:809

03.12.2021г. № КУВИ-002/2021-160663368

Кадастровый номер:

Схема расположения объекта недвижимости (части объекта недвижимости) на земельном участке(ах)

Масштаб 1:3000

Условные обозначения:

полное наименование должности	подпись	МИ инициалы, фамилия

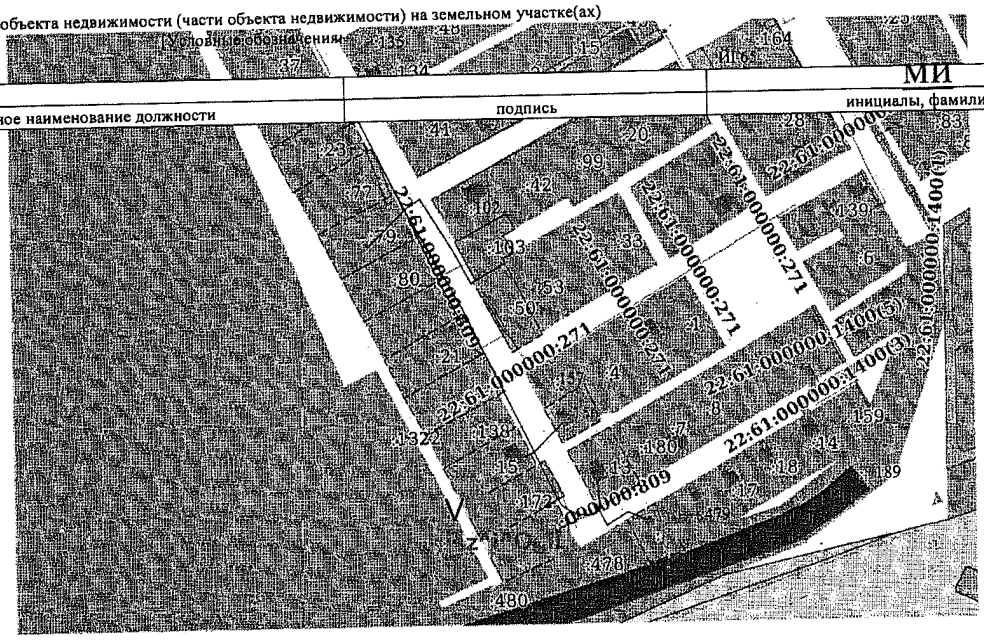

М.П.

196

Раздел 2 Лист 3

Сооружение
вид объекта недвижимости

Лист № 3 раздела 5.1	Всего листов раздела 5.1: 5	Всего разделов: 4	Всего листов выписки: 9

03.12.2021г. № КУВИ-002/2021-160663368

Кадастровый номер: 22:61:000000:809

6	607832.93	2370589.98	-	0.1	данные отсутствуют	данные отсутствуют
7	607831.52	2370593.33	-	0.1	данные отсутствуют	данные отсутствуют
8	607830.78	2370596.44	-	0.1	данные отсутствуют	данные отсутствуют
9	607830.63	2370599.75	-	0.1	данные отсутствуют	данные отсутствуют
10	607831.05	2370603.53	-	0.1	данные отсутствуют	данные отсутствуют
11	607831.78	2370605.68	-	0.1	данные отсутствуют	данные отсутствуют
12	607832.76	2370608.18	-	0.1	данные отсутствуют	данные отсутствуют
1	607840.09	2370582.51	0.5	0.1	данные отсутствуют	данные отсутствуют
1	607832.76	2370608.18	0.5	0.1	данные отсутствуют	данные отсутствуют
1	607832.76	2370608.18	-	0.1	данные отсутствуют	данные отсутствуют
2	607823.81	2370612.71	-	0.1	данные отсутствуют	данные отсутствуют
3	607831.76	2370625.71	-	0.1	данные отсутствуют	данные отсутствуют
4	607827.63	2370635.86	-	0.1	данные отсутствуют	данные отсутствуют
1	607823.81	2370612.71	0.5	0.1	данные отсутствуют	данные отсутствуют
1	607849.21	2370607.37	-	0.1	данные отсутствуют	данные отсутствуют
2	607832.76	2370608.18	-	0.1	данные отсутствуют	данные отсутствуют
3	607822.26	2370583.35	-	0.1	данные отсутствуют	данные отсутствуют

2. Сведения о предельных высоте и глубине конструктивных элементов объекта недвижимости

Предельная глубина конструктивных элементов объекта недвижимости, м	данные отсутствуют

полное наименование должности	подпись	инициалы, фамилия

М.П.

195

Раздел 2 Лист 2

Сооружение
вид объекта недвижимости

Лист № 2 раздела 5.1	Всего листов раздела 5.1: 5	Всего разделов: 4	Всего листов выписки: 9

03.12.2021г. № КУВИ-002/2021-160663368

Кадастровый номер: 22:61:000000:809

6	607978.85	2370536.74	-	0.1	данные отсутствуют	данные отсутствуют
1	608020.22	2370492.05	-	0.1	данные отсутствуют	данные отсутствуют
2	607959.51	2370526.18	-	0.1	данные отсутствуют	данные отсутствуют
3	607923.84	2370542.85	-	0.1	данные отсутствуют	данные отсутствуют
4	607884.43	2370561.65	-	0.1	данные отсутствуют	данные отсутствуют
5	607869.57	2370568.6	-	0.1	данные отсутствуют	данные отсутствуют
6	607866.68	2370561.91	-	0.1	данные отсутствуют	данные отсутствуют
1	608020.22	2370492.05	-	0.1	данные отсутствуют	данные отсутствуют
2	607973.65	2370513.3	-	0.1	данные отсутствуют	данные отсутствуют
3	607949	2370526.52	-	0.1	данные отсутствуют	данные отсутствуют
4	607948.16	2370525.05	-	0.1	данные отсутствуют	данные отсутствуют
1	607959.51	2370526.18	0.5	0.1	данные отсутствуют	данные отсутствуют
1	607869.57	2370568.6	0.5	0.1	данные отсутствуют	данные отсутствуют
1	607887.34	2370585.95	-	0.1	данные отсутствуют	данные отсутствуют
2	607869.57	2370568.6	-	0.1	данные отсутствуют	данные отсутствуют
3	607840.09	2370582.51	-	0.1	данные отсутствуют	данные отсутствуют
4	607836.48	2370585.1	-	0.1	данные отсутствуют	данные отсутствуют
5	607834.36	2370587.55	-	0.1	данные отсутствуют	данные отсутствуют

полное наименование должности	подпись	инициалы, фамилия

М.П.

198

Раздел 2 Лист 5

Сооружение
вид объекта недвижимости

Лист № 5 раздела 5.1	Всего листов раздела 5.1: 5	Всего разделов: 4	Всего листов выписки: 9

03.12.2021г. № КУВИ-002/2021-160663368

Кадастровый номер: 22:61:000000:809

3. Сведения о характерных точках пересечения контура объекта недвижимости с контуром (контурами) иных зданий, сооружений, объектов незавершенного строительства

Система координат МСК-22, зона 2

Номера характерных точек контура	Координаты, м		Средняя квадратическая погрешность определения координат характерных точек контура, м	Глубина, высота, м		Кадастровые номера иных объектов недвижимости, с контурами которых пересекается контур данного объекта недвижимости
	X	Y		H1	H2	
1	2	3	4	5	6	7
данные отсутствуют	данные отсутствуют	данные отсутствуют	данные отсутствуют	данные отсутствуют	данные отсутствуют	данные отсутствуют

полное наименование должности	подпись	инициалы, фамилия

М.П.

197

Раздел 2 Лист 4

Сооружение
вид объекта недвижимости

Лист № 4 раздела 5.1	Всего листов раздела 5.1: 5	Всего разделов: 4	Всего листов выписки: 9

03.12.2021г. № КУВИ-002/2021-160663368

Кадастровый номер: 122:61:000000:809

Предельная высота конструктивных элементов объекта недвижимости, м	данные отсутствуют

полное наименование должности	подпись	инициалы, фамилия

М.П.

200

Раздел 2 Лист 7

Здание

вид объекта недвижимости

Лист № 2 раздела 1	Всего листов раздела 1: 2	Всего разделов: 3	Всего листов выписки: 5

03.12.2021г. № КУВИ-002/2021-160663276

Кадастровый номер:	22:61:011039:57
Сведения о включении объекта недвижимости в реестр объектов культурного наследия:	данные отсутствуют
Сведения о кадастровом инженере:	данные отсутствуют
Статус записи об объекте недвижимости:	Сведения об объекте недвижимости имеют статус "актуальные, ранее учтенные"
Особые отметки:	Право (ограничение права, обременение объекта недвижимости) зарегистрировано на объект недвижимости с наименованием: Здание насосной литер А, назначение: нежилое. Площадь: общая 14.2 кв.м. Инвентарный номер: 01:401:002:000496150. Этаж:1. Сведения, необходимые для заполнения разделов: 6 - Сведения о частях объекта недвижимости; 7 - Перечень помещений, машино-мест, расположенных в здании, сооружении; 8 - План расположения помещения, машино-места на этаже (плане этажа), отсутствуют.
Получатель выписки:	Фоминых Светлана Николаевна, действующий(ая) на основании документа "" КОМИТЕТ ПО УПРАВЛЕНИЮ МУНИЦИПАЛЬНОЙ СОБСТВЕННОСТЬЮ ГОРОДА БАРНАУЛА

полное наименование должности	подпись	инициалы, фамилия

М.П.

199

Раздел 2 Лист 6

Филиал Федерального государственного бюджетного учреждения "Федеральная кадастровая палата Федеральной службы государственной регистрации, кадастра и картографии" по Алтайскому краю

полное наименование органа регистрации прав

Выписка из Единого государственного реестра недвижимости об объекте недвижимости

Сведения о характеристиках объекта недвижимости

На основании запроса от 02.12.2021, поступившего на рассмотрение 02.12.2021, сообщаем, что согласно записям Единого государственного реестра недвижимости:

Раздел 1 Лист 1 Здание

вид объекта недвижимости

Лист № 1 раздела 1 Всего листов раздела 1: 2 Всего разделов: 3 Всего листов выписки: 5

Лист № 1 раздела 1	Всего листов раздела 1: 2	Всего разделов: 3	Всего листов выписки: 5

Кадастровый номер:	22:61:011039:57
Номер кадастрового квартала:	22:61:011039
Дата присвоения кадастрового номера:	23.08.2013
Ранее присвоенный государственный учетный номер:	Инвентарный номер 01:401:002:000496150 30.03.2010; Кадастровый номер 00:00:000000:0000:01:401:002:000496150 30.03.2010 ФГУП_Ростехинвентаризация-Федеральное БТИ_по Алтайскому краю
Местоположение:	Российская Федерация, Алтайский край, г. Барнаул, с. Гоньба, переулок Советский, д. 2а
Площадь:	14.2
Назначение:	Нежилое
Наименование:	Здание насосной
Количество этажей, в том числе подземных этажей:	1, в том числе подземных 0
Материал наружных стен:	Из прочих материалов
Год ввода в эксплуатацию по завершении строительства:	2010
Год завершения строительства:	данные отсутствуют
Кадастровая стоимость, руб.:	95906
Кадастровые номера иных объектов недвижимости, в пределах которых расположен объект недвижимости:	22:61:011039:3
Кадастровые номера помещений, машино-мест, расположенных в здании или сооружении:	данные отсутствуют
Кадастровые номера объектов недвижимости, из которых образован объект недвижимости:	данные отсутствуют
Кадастровые номера образованных объектов недвижимости:	данные отсутствуют
Сведения о включении объекта недвижимости в состав предприятия как имущественного комплекса:	данные отсутствуют
Сведения о включении объекта недвижимости в состав единого недвижимого комплекса:	данные отсутствуют
Виды разрешенного использования:	нежилое

полное наименование должности	подпись	инициалы, фамилия

М.П.

202

Раздел 2 Лист 9

Здание
вид объекта недвижимости

Лист № 2 раздела 2	Всего листов раздела 2: 2	Всего разделов: 3	Всего листов выписки: 5

03.12.2021г. № КУВИ-002/2021-160663276

Кадастровый номер: 22:61:011039:57

9	Сведения о невозможности государственной регистрации без личного участия правообладателя или его законного представителя:	данные отсутствуют
10	Правопритязания и сведения о наличии поступивших, но не рассмотренных заявлений о проведении государственной регистрации права (перехода, прекращения права), ограничения права или обременения объекта недвижимости, сделки в отношении объекта недвижимости:	отсутствуют

полное наименование должности	подпись	инициалы, фамилия

М.П.

201

Раздел 2 Лист 8

Выписка из Единого государственного реестра недвижимости об объекте недвижимости
Сведения о зарегистрированных правах

Здание
вид объекта недвижимости

Лист № 1 раздела 2	Всего листов раздела 2: 2	Всего разделов: 3	Всего листов выписки: 5

03.12.2021г. № КУВИ-002/2021-160663276

Кадастровый номер: 22:61:011039:57

1	Правообладатель (правообладатели):	1.1	Городской округ - город Барнаул Алтайского края
2	Вид, номер, дата и время государственной регистрации права:	2.1	Собственность 22-22-01/016/2010-352 30.03.2010 00:00:00
3	Сведения об осуществлении государственной регистрации сделки, права без необходимого в силу закона согласия третьего лица, органа:	3.1	данные отсутствуют
4	Ограничение прав и обременение объекта недвижимости:		
	4.1 вид:		Аренда
	дата государственной регистрации:		08.09.2010 00:00:00
	номер государственной регистрации:		22-22-01/146/2010-240
	срок, на который установлено ограничение прав и обременение объекта недвижимости:		Срок действия с 01.04.2010 на 10 лет.
	лицо, в пользу которого установлено ограничение прав и обременение объекта недвижимости:		Общество с ограниченной ответственностью "Научный городок", ИНН: 2223054211, ОГРН: 1062223012983
	основание государственной регистрации:		Дополнительное соглашение к договору аренды от 01.04.2010 № 143, № 5, выдан 10.06.2015 Договор аренды (с приложением), № 143, выдан 01.04.2010, дата государственной регистрации: 08.09.2010, номер государственной регистрации: 22-22-01/146/2010-240
	сведения об осуществлении государственной регистрации сделки, права, ограничения права без необходимого в силу закона согласия третьего лица, органа:		данные отсутствуют
	сведения об управляющем залогом и о договоре управления залогом, если такой договор заключен для управления ипотекой:		данные отсутствуют
5	Договоры участия в долевом строительстве:		не зарегистрировано
6	Заявленные в судебном порядке права требования:		данные отсутствуют
7	Сведения о возражении в отношении зарегистрированного права:		данные отсутствуют
8	Сведения о наличии решения об изъятии объекта недвижимости для государственных и муниципальных нужд:		данные отсутствуют

полное наименование должности	подпись	инициалы, фамилия

М.П.

204

Филиал Федерального государственного бюджетного учреждения "Федеральная кадастровая палата Федеральной службы государственной регистрации, кадастра и картографии" по Алтайскому краю
полное наименование органа регистрации прав

Выписка из Единого государственного реестра недвижимости об объекте недвижимости

Сведения о характеристиках объекта недвижимости

На основании запроса от 02.12.2021, поступившего на рассмотрение 02.12.2021, сообщаем, что согласно записям Единого государственного реестра недвижимости:

Раздел 1 Лист 1

Сооружение			
вид объекта недвижимости			
Лист № 1 раздела 1	Всего листов раздела 1: 2	Всего разделов: 3	Всего листов выписки: 5

03.12.2021г. № КУВИ-002/2021-160663362	
Кадастровый номер:	22:61:011039:58
Номер кадастрового квартала:	22:61:011039
Дата присвоения кадастрового номера:	23.08.2013

Ранее присвоенный государственный учетный номер:	Инвентарный номер 01:401:002:000496060 30.03.2010; Кадастровый номер 00:00:0000000:0000:01:401:002:000496060 30.03.2010 ФГУП_Ростехинвентаризация-Федеральное БТИ_по Алтайскому краю
Местоположение:	Российская Федерация, Алтайский край, г. Барнаул, с. Гонобь, переулок Советский, д. 2а
Площадь:	1.5

Основная характеристика (для сооружения):	тип	значение	единица измерения
	площадь	1.5	в квадратных метрах
Назначение:	Сооружение		
Наименование:	Водонапорная башня		
Количество этажей, в том числе подземных этажей:	данные отсутствуют		
Год ввода в эксплуатацию по завершении строительства:	2010		
Год завершения строительства:	данные отсутствуют		
Кадастровая стоимость, руб.:	596636		
Кадастровые номера иных объектов недвижимости, в пределах которых расположен объект недвижимости:	22:61:011039:3		
Кадастровые номера помещений, машино-мест, расположенных в здании или сооружении:	данные отсутствуют		
Кадастровые номера объектов недвижимости, из которых образован объект недвижимости:	данные отсутствуют		
Кадастровые номера образованных объектов недвижимости:	данные отсутствуют		
Сведения о включении объекта недвижимости в состав предприятия как имущественного комплекса:	данные отсутствуют		
Сведения о включении объекта недвижимости в состав единого недвижимого комплекса:	данные отсутствуют		

		инициалы, фамилия
полное наименование должности	подпись	

М.П.

203

Раздел 5 Лист 10

Выписка из Единого государственного реестра недвижимости об объекте недвижимости

Описание местоположения объекта недвижимости

Здание

03.12.2021г. № КУВИ-002/2021-160663276	
Кадастровый номер:	22:61:011039:57

вид объекта недвижимости

Лист № 1 раздела 5	Всего листов раздела 5: 1	Всего разделов: 3	Всего листов выписки: 5

Схема расположения объекта недвижимости (части объекта недвижимости) на земельном участке(ах)

М.П.

Выписка из Единого государственного реестра недвижимости об объекте недвижимости

Сведения о зарегистрированных правах

Сооружение			
вид объекта недвижимости			
Лист № 1 раздела 2	Всего листов раздела 2: 2	Всего разделов: 3	Всего листов выписки: 5

03.12.2021г. № КУВИ-002/2021-160663362	
Кадастровый номер:	22:61:011039:58

1	Правообладатель (правообладатели):	1.1	Городской округ - город Барнаул Алтайского края
2	Вид, номер, дата и время государственной регистрации права:	2.1	Собственность 22-22-01/016/2010-358 30.03.2010 00:00:00
3	Сведения об осуществлении государственной регистрации сделки, права без необходимого в силу закона согласия третьего лица, органа:	3.1	данные отсутствуют
4	Ограничение прав и обременение объекта недвижимости:		
4.1	вид:		Аренда
	дата государственной регистрации:		08.09.2010 00:00:00
	номер государственной регистрации:		22-22-01/146/2010-240
	срок, на который установлено ограничение прав и обременение объекта недвижимости:		Срок действия с 01.04.2010 на 10 лет.
	лицо, в пользу которого установлено ограничение прав и обременение объекта недвижимости:		Общество с ограниченной ответственностью "Научный городок", ИНН: 2223054211, ОГРН: 1062223012983
	основание государственной регистрации:		Дополнительное соглашение к договору аренды от 01.04.2010 № 143, № 5, выдан 10.06.2015 Договор аренды (с приложением), № 143, выдан 01.04.2010, дата государственной регистрации: 08.09.2010, номер государственной регистрации: 22-22-01/146/2010-240
	сведения об осуществлении государственной регистрации сделки, права, ограничения права без необходимого в силу закона согласия третьего лица, органа:		данные отсутствуют
	сведения об управляющем залогом и о договоре управления залогом, если такой договор заключен для управления ипотекой:		данные отсутствуют
5	Договоры участия в долевом строительстве:		не зарегистрировано
6	Заявленные в судебном порядке права требования:		данные отсутствуют
7	Сведения о возражении в отношении зарегистрированного права:		данные отсутствуют
8	Сведения о наличии решения об изъятии объекта недвижимости для государственных и муниципальных нужд:		данные отсутствуют

полное наименование должности	подпись	инициалы, фамилия

М.П.

Выписка из Единого государственного реестра недвижимости об объекте недвижимости

Описание местоположения объекта недвижимости

Сооружение			
вид объекта недвижимости			
Лист № 1 раздела 5	Всего листов раздела 5: 1	Всего разделов: 3	Всего листов выписки: 5

03.12.2021г. № КУВИ-002/2021-160663362	
Кадастровый номер:	22:61:011039:58

Схема расположения объекта недвижимости (части объекта недвижимости) на земельном участке(ах)



Масштаб 1:600	Условные обозначения:		

полное наименование должности	подпись	инициалы, фамилия

М.П.

208

Сооружение
вид объекта недвижимости

Лист № 2 раздела 1	Всего листов раздела 1: 2	Всего разделов: 3	Всего листов выписки: 5

03.12.2021г. № КУВИ-002/2021-160663359

Кадастровый номер: 122:61:011039:60

Сведения о включении объекта недвижимости в состав единого недвижимого комплекса:	данные отсутствуют
Виды разрешенного использования:	данные отсутствуют
Сведения о включении объекта недвижимости в реестр объектов культурного наследия:	данные отсутствуют
Сведения о кадастровом инженере:	данные отсутствуют
Статус записи об объекте недвижимости:	Сведения об объекте недвижимости имеют статус "актуальные, ранее учтенные"
Особые отметки:	Право (ограничение права, обременение объекта недвижимости) зарегистрировано на объект недвижимости с назначением: коммуникационное; наименованием: Сооружение-скважина, назначение: коммуникационное. Глубина - 140,0 м. Инвентарный номер: 01:401:002:000496040. Литер: 3.. Сведения, необходимые для заполнения разделов: 6 - Сведения о частях объекта недвижимости; 7 - Перечень помещений, машино-мест, расположенных в здании, сооружении; 8 - План расположения помещения, машино-места на этаже (плане этажа), отсутствуют.
Получатель выписки:	Фоминых Светлана Николаевна, действующий(ая) на основании документа "" КОМИТЕТ ПО УПРАВЛЕНИЮ МУНИЦИПАЛЬНОЙ СОБСТВЕННОСТЬЮ ГОРОДА БАРНАУЛА

полное наименование должности	подпись	инициалы, фамилия

М.П.

207

Филиал Федерального государственного бюджетного учреждения "Федеральная кадастровая палата Федеральной службы государственной регистрации, кадастра и картографии" по Алтайскому краю
полное наименование органа регистрации прав

Выписка из Единого государственного реестра недвижимости об объекте недвижимости
Сведения о характеристиках объекта недвижимости

На основании запроса от 02.12.2021, поступившего на рассмотрение 02.12.2021, сообщаем, что согласно записям Единого государственного реестра недвижимости:

Раздел 1 Лист 1 Сооружение
вид объекта недвижимости

Лист № 1 раздела 1	Всего листов раздела 1: 2	Всего разделов: 3	Всего листов выписки: 5

Лист № 1 раздела 1	Всего листов раздела 1: 2	Всего разделов: 3	Всего листов выписки: 5

Кадастровый номер:	22:61:011039:60
Номер кадастрового квартала:	22:61:011039
Дата присвоения кадастрового номера:	23.08.2013

Ранее присвоенный государственный учетный номер:	Инвентарный номер 01:401:002:000496040 30.03.2010; Кадастровый номер 00:00:000000:0000:01:401:002:000496040 30.03.2010 ФГУП_Ростехинвентаризация-Федеральное БТИ_по Алтайскому краю		
Местоположение:	Российская Федерация, Алтайский край, г. Барнаул, с. Гоньба, переулок Советский, д. 2а		
Площадь:	0		
Основная характеристика (для сооружения):	тип	значение	единица измерения
	площадь	0	в квадратных метрах
	глубина	140	в метрах
Назначение:	Сооружение		
Наименование:	Сооружение - скважина		
Количество этажей, в том числе подземных этажей:	данные отсутствуют		
Год ввода в эксплуатацию по завершении строительства:	2010		
Год завершения строительства:	данные отсутствуют		
Кадастровая стоимость, руб.:	1337858		
Кадастровые номера иных объектов недвижимости, в пределах которых расположен объект недвижимости:	22:61:011039:3		
Кадастровые номера помещений, машино-мест, расположенных в здании или сооружении:	данные отсутствуют		
Кадастровые номера объектов недвижимости, из которых образован объект недвижимости:	данные отсутствуют		
Кадастровые номера образованных объектов недвижимости:	данные отсутствуют		
Сведения о включении объекта недвижимости в состав предприятия как имущественного комплекса:	данные отсутствуют		

полное наименование должности	подпись	инициалы, фамилия

М.П.

Сооружение
вид объекта недвижимости

Лист № 2 раздела 2	Всего листов раздела 2: 2	Всего разделов: 3	Всего листов выписки: 5

03.12.2021г. № КУВИ-002/2021-160663359

Кадастровый номер: 122:61:011039:60

9	Сведения о невозможности государственной регистрации без личного участия правообладателя или его законного представителя:	данные отсутствуют
10	Правопритязания и сведения о наличии поступивших, но не рассмотренных заявлений о проведении государственной регистрации права (перехода, прекращения права), ограничения права или обременения объекта недвижимости, сделки в отношении объекта недвижимости:	отсутствуют

полное наименование должности	подпись	инициалы, фамилия

М.П.

Выписка из Единого государственного реестра недвижимости об объекте недвижимости
Сведения о зарегистрированных правах

Сооружение
вид объекта недвижимости

Лист № 1 раздела 2	Всего листов раздела 2: 2	Всего разделов: 3	Всего листов выписки: 5

03.12.2021г. № КУВИ-002/2021-160663359

Кадастровый номер: 22:61:011039:60

1	Правообладатель (правообладатели):	1.1	Городской округ - город Барнаул Алтайского края
2	Вид, номер, дата и время государственной регистрации права:	2.1	Собственность 22-22-01/016/2010-357 30.03.2010 00:00:00
3	Сведения об осуществлении государственной регистрации сделки, права без необходимого в силу закона согласия третьего лица, органа:	3.1	данные отсутствуют
4	Ограничение прав и обременение объекта недвижимости:		
	4.1 вид:		Аренда
	дата государственной регистрации:		08.09.2010 00:00:00
	номер государственной регистрации:		22-22-01/146/2010-240
	срок, на который установлено ограничение прав и обременение объекта недвижимости:		Срок действия с 01.04.2010 на 10 лет.
	лицо, в пользу которого установлено ограничение прав и обременение объекта недвижимости:		Общество с ограниченной ответственностью "Научный городок", ИНН: 2223054211, ОГРН: 1062223012983
	основание государственной регистрации:		Дополнительное соглашение к договору аренды от 01.04.2010 № 143, № 5, выдан 10.06.2015 Договор аренды (с приложением), № 143, выдан 01.04.2010, дата государственной регистрации: 08.09.2010, номер государственной регистрации: 22-22-01/146/2010-240
	сведения об осуществлении государственной регистрации сделки, права, ограничения права без необходимого в силу закона согласия третьего лица, органа:		данные отсутствуют
	сведения об управляющем залогом и о договоре управления залогом, если такой договор заключен для управления ипотекой:		данные отсутствуют
5	Договоры участия в долевом строительстве:		не зарегистрировано
6	Заявленные в судебном порядке права требования:		данные отсутствуют
7	Сведения о возражении в отношении зарегистрированного права:		данные отсутствуют
8	Сведения о наличии решения об изъятии объекта недвижимости для государственных и муниципальных нужд:		данные отсутствуют

полное наименование должности	подпись	инициалы, фамилия

М.П.

212

Филиал Федерального государственного бюджетного учреждения "Федеральная кадастровая палата Федеральной службы государственной регистрации, кадастра и картографии" по Алтайскому краю
полное наименование органа регистрации прав

Выписка из Единого государственного реестра недвижимости об объекте недвижимости

Сведения о характеристиках объекта недвижимости

На основании запроса от 02.12.2021, поступившего на рассмотрение 02.12.2021, сообщаем, что согласно записям Единого государственного реестра недвижимости:

Раздел 1 Лист 1 Сооружение
вид объекта недвижимости

Лист № 1 раздела 1	Всего листов раздела 1: 2	Всего разделов: 3	Всего листов выписки: 4

Кадастровый номер:	22:61:011039:56
Номер кадастрового квартала:	22:61:011039
Дата присвоения кадастрового номера:	23.08.2013

Ранее присвоенный государственный учетный номер:	Инвентарный номер 01:401:002:000496020 30.03.2010; Кадастровый номер 00:00:000000:0000:01:401:002:000496020 30.03.2010 ФГУП_Ростехинвентаризация-Федеральное БТИ_по Алтайскому краю		
Местоположение:	Российская Федерация, Алтайский край, г. Барнаул, с. Гоньба, переулок Советский, д. 2а		
Площадь:	140		
Основная характеристика (для сооружения):	тип	значение	единица измерения
	площадь	140	в квадратных метрах
Назначение:	Сооружение		
Наименование:	Сооружение-скважина, назначение: нежилое. Глубина 140 кв.м. Инвентарный номер: 01:401:002:000496020.		
Количество этажей, в том числе подземных этажей:	данные отсутствуют		
Год ввода в эксплуатацию по завершении строительства:	2010		
Год завершения строительства:	данные отсутствуют		
Кадастровая стоимость, руб.:	1337858		
Кадастровые номера иных объектов недвижимости, в пределах которых расположен объект недвижимости:	22:61:011039:3		
Кадастровые номера помещений, машино-мест, расположенных в здании или сооружении:	данные отсутствуют		
Кадастровые номера объектов недвижимости, из которых образован объект недвижимости:	данные отсутствуют		
Кадастровые номера образованных объектов недвижимости:	данные отсутствуют		
Сведения о включении объекта недвижимости в состав предприятия как имущественного комплекса:	данные отсутствуют		

М.П.

211

Выписка из Единого государственного реестра недвижимости об объекте недвижимости

Описание местоположения объекта недвижимости

Сооружение
вид объекта недвижимости

Лист № 1 раздела 5	Всего листов раздела 5: 1	Всего разделов: 3	Всего листов выписки: 5

03.12.2021г. № КУВИ-002/2021-160663359

Кадастровый номер: 22:61:011039:60

Схема расположения объекта недвижимости (части объекта недвижимости) на земельном участке(ах)



Масштаб 1:600

Условные обозначения:

полное наименование должности	подпись	инициалы, фамилия

М.П.

214

Раздел 2 Лист 4
Лист 2

Сооружение
вид объекта недвижимости

Лист № 2 раздела 1	Всего листов раздела 1: 2	Всего разделов: 3	Всего листов выписки: 4

03.12.2021г. № КУВИ-002/2021-160663340

Кадастровый номер: 122:61:011039:56

Сведения о включении объекта недвижимости в состав единого недвижимого комплекса:	данные отсутствуют
Виды разрешенного использования:	данные отсутствуют
Сведения о включении объекта недвижимости в реестр объектов культурного наследия:	данные отсутствуют
Сведения о кадастровом инженере:	данные отсутствуют
Статус записи об объекте недвижимости:	Сведения об объекте недвижимости имеют статус "актуальные, ранее учтенные"
Особые отметки:	Право (ограничение права, обременение объекта недвижимости) зарегистрировано на объект недвижимости с назначением: коммуникационное. Сведения, необходимые для заполнения разделов: 6 - Сведения о частях объекта недвижимости; 7 - Перечень помещений, машино-мест, расположенных в здании, сооружении; 8 - План расположения помещения, машино-места на этаже (плане этажа), отсутствуют.
Получатель выписки:	Фоминых Светлана Николаевна, действующий(ая) на основании документа "" КОМИТЕТ ПО УПРАВЛЕНИЮ МУНИЦИПАЛЬНОЙ СОБСТВЕННОСТЬЮ ГОРОДА БАРНАУЛА

полное наименование должности	подпись	инициалы, фамилия

М.П.

213

Раздел 2 Лист 3

полное наименование должности	подпись	инициалы, фамилия

М.П.

Раздел 2 Лист 6
Раздел 5 Лист 4

Выписка из Единого государственного реестра недвижимости об объекте недвижимости

Описание местоположения объекта недвижимости

Сооружение
вид объекта недвижимости

Лист № 1 раздела 5	Всего листов раздела 5: 1	Всего разделов: 3	Всего листов выписки: 4

03.12.2021г. № КУВИ-002/2021-160663340

Кадастровый номер: 122:61:011039:56

Схема расположения объекта недвижимости (части объекта недвижимости) на земельном участке(ах)



Масштаб 1:600

Условные обозначения:

полное наименование должности	подпись	инициалы, фамилия

М.П.

Раздел 2 Лист 5

Раздел 2 Лист 3

Выписка из Единого государственного реестра недвижимости об объекте недвижимости

Сведения о зарегистрированных правах

Сооружение
вид объекта недвижимости

Лист № 1 раздела 2	Всего листов раздела 2: 1	Всего разделов: 3	Всего листов выписки: 4

03.12.2021г. № КУВИ-002/2021-160663340

Кадастровый номер: 22:61:011039:56

1	Правообладатель (правообладатели):	1.1	Городской округ - город Барнаул Алтайского края
2	Вид, номер, дата и время государственной регистрации права:	2.1	Собственность 22-22-01/016/2010-353 30.03.2010 00:00:00
3	Сведения об осуществлении государственной регистрации сделки, права без необходимого в силу закона согласия третьего лица, органа:	3.1	данные отсутствуют
4	Ограничение прав и обременение объекта недвижимости:	не зарегистрировано	
5	Договоры участия в долевом строительстве:	не зарегистрировано	
6	Заявленные в судебном порядке права требования:	данные отсутствуют	
7	Сведения о возражении в отношении зарегистрированного права:	данные отсутствуют	
8	Сведения о наличии решения об изъятии объекта недвижимости для государственных и муниципальных нужд:	данные отсутствуют	
9	Сведения о невозможности государственной регистрации без личного участия правообладателя или его законного представителя:	данные отсутствуют	
10	Правопритязания и сведения о наличии поступивших, но не рассмотренных заявлений о проведении государственной регистрации права (перехода, прекращения права), ограничения права или обременения объекта недвижимости, сделки в отношении объекта недвижимости:	отсутствуют	

полное наименование должности	подпись	инициалы, фамилия

М.П.

полное наименование должности	подпись	инициалы, фамилия

М.П.

Филиал Федерального государственного бюджетного учреждения "Федеральная кадастровая палата Федеральной службы государственной регистрации, кадастра и картографии" по Алтайскому краю
полное наименование органа регистрации прав

Выписка из Единого государственного реестра недвижимости об объекте недвижимости

Сведения о характеристиках объекта недвижимости

На основании запроса от 02.12.2021, поступившего на рассмотрение 02.12.2021, сообщаем, что согласно записям Единого государственного реестра недвижимости:

Раздел 1 Лист 1 Сооружение
вид объекта недвижимости

Лист № 1 раздела 1	Всего листов раздела 1: 2	Всего разделов: 3	Всего листов выписки: 5

Лист № 1 раздела 1	Всего листов раздела 1: 2	Всего разделов: 3	Всего листов выписки: 5

Кадастровый номер:	22:61:011039:59
Номер кадастрового квартала:	22:61:011039
Дата присвоения кадастрового номера:	23.08.2013

Ранее присвоенный государственный учетный номер:	Инвентарный номер 01:401:002:000496030 30.03.2010; Кадастровый номер 00:00:000000:0000:01:401:002:000496030 30.03.2010 ФГУП_Ростехинвентаризация-Федеральное БТИ_по Алтайскому краю		
Местоположение:	Российская Федерация, Алтайский край, г. Барнаул, с. Гоньба, переулок Советский, д. 2а		
Площадь:	0		
Основная характеристика (для сооружения):	тип	значение	единица измерения
	площадь	0	в квадратных метрах
	глубина	140	в метрах
Назначение:	Сооружение		
Наименование:	Скважина		
Количество этажей, в том числе подземных этажей:	данные отсутствуют		
Год ввода в эксплуатацию по завершении строительства:	2010		
Год завершения строительства:	данные отсутствуют		
Кадастровая стоимость, руб.:	1337858		
Кадастровые номера иных объектов недвижимости, в пределах которых расположен объект недвижимости:	22:61:011039:3		
Кадастровые номера помещений, машино-мест, расположенных в здании или сооружении:	данные отсутствуют		
Кадастровые номера объектов недвижимости, из которых образован объект недвижимости:	данные отсутствуют		
Кадастровые номера образованных объектов недвижимости:	данные отсутствуют		
Сведения о включении объекта недвижимости в состав предприятия как имущественного комплекса:	данные отсутствуют		

М.П.

220

Выписка из Единого государственного реестра недвижимости об объекте недвижимости
Сведения о зарегистрированных правах

Сооружение
вид объекта недвижимости

Лист № 1 раздела 2	Всего листов раздела 2: 2	Всего разделов: 3	Всего листов выписки: 5

03.12.2021г. № КУВИ-002/2021-160663288

Кадастровый номер: 22:61:011039:59

1	Правообладатель (правообладатели):	1.1	Городской округ - город Барнаул Алтайского края
2	Вид, номер, дата и время государственной регистрации права:	2.1	Собственность 22-22-01/016/2010-356 30.03.2010 00:00:00
3	Сведения об осуществлении государственной регистрации сделки, права без необходимого в силу закона согласия третьего лица, органа:	3.1	данные отсутствуют
4	Ограничение прав и обременение объекта недвижимости:		
	4.1 вид:		Аренда
	дата государственной регистрации:		08.09.2010 00:00:00
	номер государственной регистрации:		22-22-01/146/2010-240
	срок, на который установлено ограничение прав и обременение объекта недвижимости:		Срок действия с 01.04.2010 на 10 лет.
	лицо, в пользу которого установлено ограничение прав и обременение объекта недвижимости:		Общество с ограниченной ответственностью "Научный городок", ИНН: 2223054211, ОГРН: 1062223012983
	основание государственной регистрации:		Дополнительное соглашение к договору аренды от 01.04.2010 № 143, № 5, выдан 10.06.2015 Договор аренды (с приложением), № 143, выдан 01.04.2010, дата государственной регистрации: 08.09.2010, номер государственной регистрации: 22-22-01/146/2010-240
	сведения об осуществлении государственной регистрации сделки, права, ограничения права без необходимого в силу закона согласия третьего лица, органа:		данные отсутствуют
	сведения об управляющем залогом и о договоре управления залогом, если такой договор заключен для управления ипотекой:		данные отсутствуют
5	Договоры участия в долевом строительстве:		не зарегистрировано
6	Заявленные в судебном порядке права требования:		данные отсутствуют
7	Сведения о возражении в отношении зарегистрированного права:		данные отсутствуют
8	Сведения о наличии решения об изъятии объекта недвижимости для государственных и муниципальных нужд:		данные отсутствуют

полное наименование должности	подпись	инициалы, фамилия

М.П.

219

Сооружение
вид объекта недвижимости

Лист № 2 раздела 1	Всего листов раздела 1: 2	Всего разделов: 3	Всего листов выписки: 5

03.12.2021г. № КУВИ-002/2021-160663288

Кадастровый номер: 122:61:011039:59

Сведения о включении объекта недвижимости в состав единого недвижимого комплекса:	данные отсутствуют
Виды разрешенного использования:	данные отсутствуют
Сведения о включении объекта недвижимости в реестр объектов культурного наследия:	данные отсутствуют
Сведения о кадастровом инженере:	данные отсутствуют
Статус записи об объекте недвижимости:	Сведения об объекте недвижимости имеют статус "актуальные, ранее учтенные"
Особые отметки:	Право (ограничение права, обременение объекта недвижимости) зарегистрировано на объект недвижимости с назначением: коммуникационное; наименованием: Сооружение-скважина. Глубина 140 м. Инвентарный номер: 01:401:002:000496030. Литер: 2.. Сведения, необходимые для заполнения разделов: 6 - Сведения о частях объекта недвижимости; 7 - Перечень помещений, машино-мест, расположенных в здании, сооружении; 8 - План расположения помещения, машино-места на этаже (плане этажа), отсутствуют.
Получатель выписки:	Фоминых Светлана Николаевна, действующий(ая) на основании документа "" КОМИТЕТ ПО УПРАВЛЕНИЮ МУНИЦИПАЛЬНОЙ СОБСТВЕННОСТЬЮ ГОРОДА БАРНАУЛА

полное наименование должности	подпись	инициалы, фамилия

М.П.

222

Раздел 2 Лист 1

Выписка из Единого государственного реестра недвижимости об объекте недвижимости

Описание местоположения объекта недвижимости

Сооружение

вид объекта недвижимости

Лист № 1 раздела 5	Всего листов раздела 5: 1	Всего разделов: 3	Всего листов выписки: 5

03.12.2021г. № КУВИ-002/2021-160663288

Кадастровый номер: 122:61:011039:59

Схема расположения объекта недвижимости (части объекта недвижимости) на земельном участке(ах)



Масштаб 1:600

Условные обозначения:

полное наименование должности	подпись	инициалы, фамилия

М.П.

221

Раздел 2 Лист 11

Сооружение

вид объекта недвижимости

Лист № 2 раздела 2	Всего листов раздела 2: 2	Всего разделов: 3	Всего листов выписки: 5

03.12.2021г. № КУВИ-002/2021-160663288

Кадастровый номер: 22:61:011039:59

9	Сведения о невозможности государственной регистрации без личного участия правообладателя или его законного представителя:	данные отсутствуют
10	Правопритязания и сведения о наличии поступивших, но не рассмотренных заявлений о проведении государственной регистрации права (перехода, прекращения права), ограничения права или обременения объекта недвижимости, сделки в отношении объекта недвижимости:	отсутствуют

полное наименование должности	подпись	инициалы, фамилия

М.П.

224

Филиал Федерального государственного бюджетного учреждения "Федеральная кадастровая палата Федеральной службы государственной регистрации, кадастра и картографии" по Алтайскому краю

полное наименование органа регистрации прав

Выписка из Единого государственного реестра недвижимости об объекте недвижимости

Сведения о характеристиках объекта недвижимости

На основании запроса от 02.12.2021, поступившего на рассмотрение 02.12.2021, сообщаем, что согласно записям Единого государственного реестра недвижимости:

Раздел 1 Лист 1 Сооружение вид объекта недвижимости

Лист № 1 раздела 1	Всего листов раздела 1: 2	Всего разделов: 3	Всего листов выписки: 5

Кадастровый номер:	22:61:011042:62
Номер кадастрового квартала:	22:61:011042
Дата присвоения кадастрового номера:	25.06.2012

Ранее присвоенный государственный учетный номер:	Инвентарный номер 01:401:002:000495990		
Местоположение:	Российская Федерация, Алтайский край, городской округ - город Барнаул, город Барнаул, тракт Гоньбинский, сооружение №3н/1		
Площадь:	1.5		
Основная характеристика (для сооружения):	тип	значение	единица измерения
	площадь	1.5	в квадратных метрах
	высота	9	в метрах
Назначение:	Нежилое		
Наименование:	Водонапорная башня		
Количество этажей, в том числе подземных этажей:	данные отсутствуют		
Год ввода в эксплуатацию по завершении строительства:	данные отсутствуют		
Год завершения строительства:	1969		
Кадастровая стоимость, руб.:	241620		
Кадастровые номера иных объектов недвижимости, в пределах которых расположен объект недвижимости:	22:61:011048:46, 22:61:010202:2291		
Кадастровые номера помещений, машино-мест, расположенных в здании или сооружении:	данные отсутствуют		
Кадастровые номера объектов недвижимости, из которых образован объект недвижимости:	данные отсутствуют		
Кадастровые номера образованных объектов недвижимости:	данные отсутствуют		
Сведения о включении объекта недвижимости в состав предприятия как имущественного комплекса:	данные отсутствуют		
Сведения о включении объекта недвижимости в состав единого недвижимого комплекса:	данные отсутствуют		

М.П.

223

Раздел 2 Лист 2

М.П.

Сооружение
вид объекта недвижимости

Лист № 2 раздела 1	Всего листов раздела 1: 2	Всего разделов: 3	Всего листов выписки: 5

03.12.2021г. № КУВИ-002/2021-160666363

Кадастровый номер:	122:61:011042:62
Виды разрешенного использования:	данные отсутствуют
Сведения о включении объекта недвижимости в реестр объектов культурного наследия:	данные отсутствуют
Сведения о кадастровом инженере:	данные отсутствуют
Статус записи об объекте недвижимости:	Сведения об объекте недвижимости имеют статус "актуальные, ранее учтенные"
Особые отметки:	Право (ограничение права, обременение объекта недвижимости) зарегистрировано на объект недвижимости с назначением: коммуникационное; наименованием: Сооружение-водонапорная башня, назначение: коммуникационное. Площадь: общая 1.5 кв.м. Инвентарный номер: 01:401:002:000495990. Литер: 1. Этажность: -.. Сведения, необходимые для заполнения разделов: 6 - Сведения о частях объекта недвижимости; 7 - Перечень помещений, машино-мест, расположенных в здании, сооружении; 8 - План расположения помещения, машино-места на этаже (плане этажа), отсутствуют.
Получатель выписки:	Фоминых Светлана Николаевна, действующий(ая) на основании документа "" КОМИТЕТ ПО УПРАВЛЕНИЮ МУНИЦИПАЛЬНОЙ СОБСТВЕННОСТЬЮ ГОРОДА БАРНАУЛА

полное наименование должности	подпись	инициалы, фамилия

М.П.

полное наименование должности	подпись	инициалы, фамилия

М.П.

228

Раздел 2 Лист 5

Сооружение
вид объекта недвижимости

Лист № 2 раздела 2	Всего листов раздела 2: 2	Всего разделов: 3	Всего листов выписки: 5

03.12.2021г. № КУВИ-002/2021-160666363

Кадастровый номер: 122:61:011042:62

9	Сведения о невозможности государственной регистрации без личного участия правообладателя или его законного представителя:	данные отсутствуют
10	Правопритязания и сведения о наличии поступивших, но не рассмотренных заявлений о проведении государственной регистрации права (перехода, прекращения права), ограничения права или обременения объекта недвижимости, сделки в отношении объекта недвижимости:	отсутствуют

полное наименование должности	подпись	инициалы, фамилия

М.П.

227

Раздел 2 Лист 4

Выписка из Единого государственного реестра недвижимости об объекте недвижимости
Сведения о зарегистрированных правах

Сооружение
вид объекта недвижимости

Лист № 1 раздела 2	Всего листов раздела 2: 2	Всего разделов: 3	Всего листов выписки: 5

03.12.2021г. № КУВИ-002/2021-160666363

Кадастровый номер: 22:61:011042:62

1	Правообладатель (правообладатели):	1.1	Городской округ - город Барнаул Алтайского края
2	Вид, номер, дата и время государственной регистрации права:	2.1	Собственность 22-22-01/016/2010-361 30.03.2010 00:00:00
3	Сведения об осуществлении государственной регистрации сделки, права без необходимого в силу закона согласия третьего лица, органа:	3.1	данные отсутствуют
4	Ограничение прав и обременение объекта недвижимости:		
	4.1 вид:		Аренда
	дата государственной регистрации:		08.09.2010 00:00:00
	номер государственной регистрации:		22-22-01/146/2010-240
	срок, на который установлено ограничение прав и обременение объекта недвижимости:		Срок действия с 01.04.2010 на 10 лет.
	лицо, в пользу которого установлено ограничение прав и обременение объекта недвижимости:		Общество с ограниченной ответственностью "Научный городок", ИНН: 2223054211, ОГРН: 1062223012983
	основание государственной регистрации:		Дополнительное соглашение к договору аренды от 01.04.2010 № 143, № 5, выдан 10.06.2015 Договор аренды (с приложением), № 143, выдан 01.04.2010, дата государственной регистрации: 08.09.2010, номер государственной регистрации: 22-22-01/146/2010-240
	сведения об осуществлении государственной регистрации сделки, права, ограничения права без необходимого в силу закона согласия третьего лица, органа:		данные отсутствуют
	сведения об управляющем залогом и о договоре управления залогом, если такой договор заключен для управления ипотекой:		данные отсутствуют
5	Договоры участия в долевом строительстве:		не зарегистрировано
6	Заявленные в судебном порядке права требования:		данные отсутствуют
7	Сведения о возражении в отношении зарегистрированного права:		данные отсутствуют
8	Сведения о наличии решения об изъятии объекта недвижимости для государственных и муниципальных нужд:		данные отсутствуют

полное наименование должности	подпись	инициалы, фамилия

М.П.

230

Филиал Федерального государственного бюджетного учреждения "Федеральная кадастровая палата Федеральной службы государственной регистрации, кадастра и картографии" по Алтайскому краю
полное наименование органа регистрации прав

Выписка из Единого государственного реестра недвижимости об объекте недвижимости
Сведения о характеристиках объекта недвижимости

На основании запроса от 02.12.2021, поступившего на рассмотрение 02.12.2021, сообщаем, что согласно записям Единого государственного реестра недвижимости:

Раздел 1 Лист 1 — Сооружение
вид объекта недвижимости

Лист № 1 раздела 1	Всего листов раздела 1: 2	Всего разделов: 3	Всего листов выписки: 5

Кадастровый номер:	22:61:011042:63
Номер кадастрового квартала:	22:61:011042
Дата присвоения кадастрового номера:	25.06.2012

Ранее присвоенный государственный учетный номер:	Инвентарный номер 01:401:002:000496000		
Местоположение:	Российская Федерация, Алтайский край, городской округ - город Барнаул, тракт Гоньбинский, сооружение №3н/3		
Площадь:	0		
Основная характеристика (для сооружения):	тип	значение	единица измерения
	площадь	0	в квадратных метрах
	глубина	140	в метрах
Назначение:	Нежилое		
Наименование:	Скважина		
Количество этажей, в том числе подземных этажей:	данные отсутствуют		
Год ввода в эксплуатацию по завершении строительства:	данные отсутствуют		
Год завершения строительства:	1969		
Кадастровая стоимость, руб.:	622796		
Кадастровые номера иных объектов недвижимости, в пределах которых расположен объект недвижимости:	22:61:011048:46, 22:61:010202:2291		
Кадастровые номера помещений, машино-мест, расположенных в здании или сооружении:	данные отсутствуют		
Кадастровые номера объектов недвижимости, из которых образован объект недвижимости:	данные отсутствуют		
Кадастровые номера образованных объектов недвижимости:	данные отсутствуют		
Сведения о включении объекта недвижимости в состав предприятия как имущественного комплекса:	данные отсутствуют		
Сведения о включении объекта недвижимости в состав единого недвижимого комплекса:	данные отсутствуют		

М.П.

229

Раздел 5 Лист 6

Выписка из Единого государственного реестра недвижимости об объекте недвижимости
Описание местоположения объекта недвижимости

Сооружение

~~03.12.2021г. № КУВИ-002/2021-160666363~~
~~Кадастровый номер:~~ ~~22:61:011042:62~~

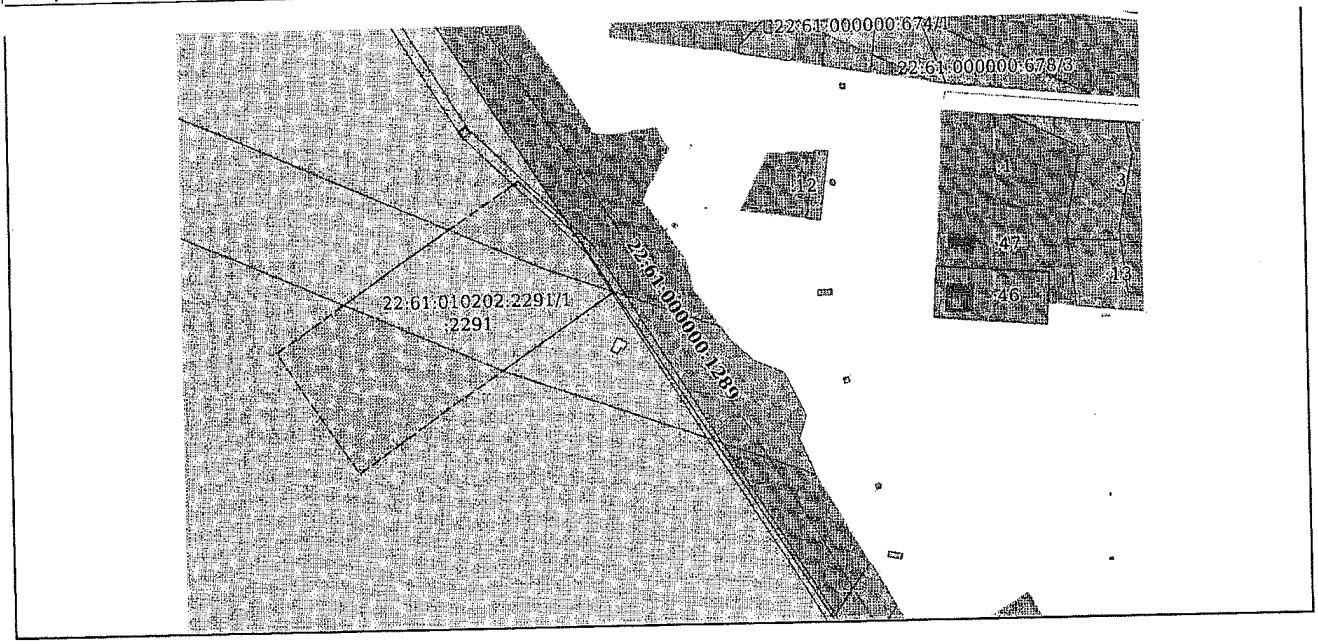

вид объекта недвижимости

Лист № 1 раздела 5	Всего листов раздела 5: 1	Всего разделов: 3	Всего листов выписки: 5

Схема расположения объекта недвижимости (части объекта недвижимости) на земельном участке(ах)

М.П.

232

Раздел 2 Лист 3

Сооружение
вид объекта недвижимости

Лист № 2 раздела 1	Всего листов раздела 1: 2	Всего разделов: 3	Всего листов выписки: 5

03.12.2021г. № КУВИ-002/2021-160666375

Кадастровый номер: 122:61:011042:63

Виды разрешенного использования:	данные отсутствуют
Сведения о включении объекта недвижимости в реестр объектов культурного наследия:	данные отсутствуют
Сведения о кадастровом инженере:	данные отсутствуют
Статус записи об объекте недвижимости:	Сведения об объекте недвижимости имеют статус "актуальные, ранее учтенные"
Особые отметки:	Право (ограничение права, обременение объекта недвижимости) зарегистрировано на объект недвижимости с назначением: коммуникационное; наименованием: Сооружение-скважина. Глубина 140 метров. Инвентарный номер: 01:401:002:000496000. Литер: 2.. Сведения, необходимые для заполнения разделов: 6 - Сведения о частях объекта недвижимости; 7 - Перечень помещений, машино-мест, расположенных в здании, сооружении; 8 - План расположения помещения, машино-места на этаже (плане этажа), отсутствуют.
Получатель выписки:	Фоминых Светлана Николаевна, действующий(ая) на основании документа "" КОМИТЕТ ПО УПРАВЛЕНИЮ МУНИЦИПАЛЬНОЙ СОБСТВЕННОСТЬЮ ГОРОДА БАРНАУЛА

полное наименование должности	подпись	инициалы, фамилия

М.П.

231

Раздел 2 Лист 2

полное наименование должности	подпись	инициалы, фамилия

М.П.

234

Раздел 2 Лист 5

Сооружение
вид объекта недвижимости

Лист № 2 раздела 2	Всего листов раздела 2: 2	Всего разделов: 3	Всего листов выписки: 5

03.12.2021г. № КУВИ-002/2021-160666375

Кадастровый номер: 22:61:011042:63

9	Сведения о невозможности государственной регистрации без личного участия правообладателя или его законного представителя:	данные отсутствуют
10	Правопритязания и сведения о наличии поступивших, но не рассмотренных заявлений о проведении государственной регистрации права (перехода, прекращения права), ограничения права или обременения объекта недвижимости, сделки в отношении объекта недвижимости:	отсутствуют

полное наименование должности	подпись	инициалы, фамилия

М.П.

233

Раздел 2 Лист 4

Выписка из Единого государственного реестра недвижимости об объекте недвижимости
Сведения о зарегистрированных правах

Сооружение
вид объекта недвижимости

Лист № 1 раздела 2	Всего листов раздела 2: 2	Всего разделов: 3	Всего листов выписки: 5

03.12.2021г. № КУВИ-002/2021-160666375

Кадастровый номер: 22:61:011042:63

1	Правообладатель (правообладатели):	1.1	Городской округ - город Барнаул Алтайского края
2	Вид, номер, дата и время государственной регистрации права:	2.1	Собственность 22-22-01/016/2010-360 30.03.2010 00:00:00
3	Сведения об осуществлении государственной регистрации сделки, права без необходимого в силу закона согласия третьего лица, органа:	3.1	данные отсутствуют
4	Ограничение прав и обременение объекта недвижимости:		
	4.1 вид:		Аренда
	дата государственной регистрации:		08.09.2010 00:00:00
	номер государственной регистрации:		22-22-01/146/2010-240
	срок, на который установлено ограничение прав и обременение объекта недвижимости:		Срок действия с 01.04.2010 на 10 лет.
	лицо, в пользу которого установлено ограничение прав и обременение объекта недвижимости:		Общество с ограниченной ответственностью "Научный городок", ИНН: 2223054211, ОГРН: 1062223012983
	основание государственной регистрации:		Дополнительное соглашение к договору аренды от 01.04.2010 № 143, № 5, выдан 10.06.2015 Договор аренды (с приложением), № 143, выдан 01.04.2010, дата государственной регистрации: 08.09.2010, номер государственной регистрации: 22-22-01/146/2010-240
	сведения об осуществлении государственной регистрации сделки, права, ограничения права без необходимого в силу закона согласия третьего лица, органа:		данные отсутствуют
	сведения об управляющем залогом и о договоре управления залогом, если такой договор заключен для управления ипотекой:		данные отсутствуют
5	Договоры участия в долевом строительстве:		не зарегистрировано
6	Заявленные в судебном порядке права требования:		данные отсутствуют
7	Сведения о возражении в отношении зарегистрированного права:		данные отсутствуют
8	Сведения о наличии решения об изъятии объекта недвижимости для государственных и муниципальных нужд:		данные отсутствуют

полное наименование должности	подпись	инициалы, фамилия

М.П.

Филиал Федерального государственного бюджетного учреждения "Федеральная кадастровая палата Федеральной службы государственной регистрации, кадастра и картографии" по Алтайскому краю
полное наименование органа регистрации прав

Выписка из Единого государственного реестра недвижимости об объекте недвижимости

Сведения о характеристиках объекта недвижимости

На основании запроса от 02.12.2021, поступившего на рассмотрение 02.12.2021, сообщаем, что согласно записям Единого государственного реестра недвижимости:

Раздел 1 Лист 1 — Сооружение
вид объекта недвижимости

Лист № 1 раздела 1	Всего листов раздела 1: 2	Всего разделов: 3	Всего листов выписки: 5

Кадастровый номер:	22:61:011042:61
Номер кадастрового квартала:	22:61:011042
Дата присвоения кадастрового номера:	25.06.2012

Ранее присвоенный государственный учетный номер:	Инвентарный номер 01:401:002:000496010		
Местоположение:	Российская Федерация, Алтайский край, городской округ город Барнаул, г Барнаул, тракт Гоньбинский, сооружение 3н/2		
Площадь:	0		
Основная характеристика (для сооружения):	тип	значение	единица измерения
	площадь	0	в квадратных метрах
	глубина	140	в метрах
Назначение:	Нежилое		
Наименование:	Скважина		
Количество этажей, в том числе подземных этажей:	данные отсутствуют		
Год ввода в эксплуатацию по завершении строительства:	данные отсутствуют		
Год завершения строительства:	1969		
Кадастровая стоимость, руб.:	622796		
Кадастровые номера иных объектов недвижимости, в пределах которых расположен объект недвижимости:	22:61:011048:46, 22:61:010202:2291		
Кадастровые номера помещений, машино-мест, расположенных в здании или сооружении:	данные отсутствуют		
Кадастровые номера объектов недвижимости, из которых образован объект недвижимости:	данные отсутствуют		
Кадастровые номера образованных объектов недвижимости:	данные отсутствуют		
Сведения о включении объекта недвижимости в состав предприятия как имущественного комплекса:	данные отсутствуют		
Сведения о включении объекта недвижимости в состав единого недвижимого комплекса:	данные отсутствуют		

М.П.

Выписка из Единого государственного реестра недвижимости об объекте недвижимости

Описание местоположения объекта недвижимости

Сооружение

03.12.2021г. № КУВИ-002/2021-160666375
Кадастровый номер: 22:61:011042:63

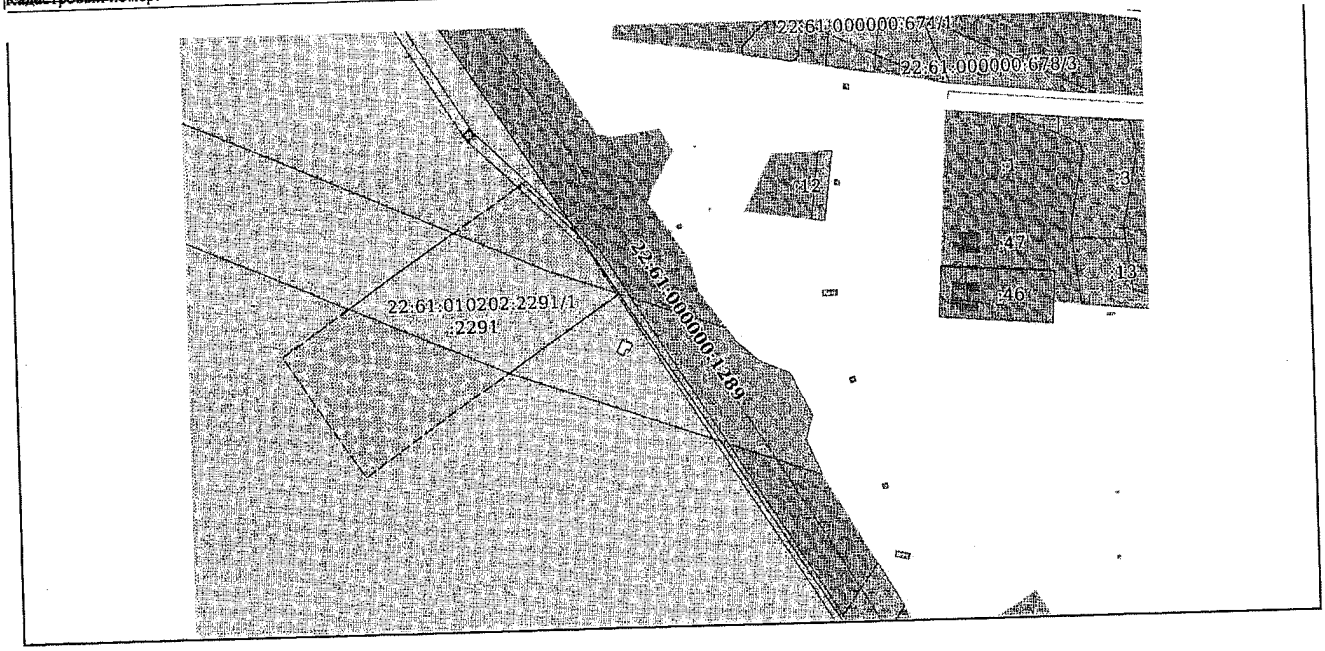

вид объекта недвижимости

Лист № 1 раздела 5	Всего листов раздела 5: 1	Всего разделов: 3	Всего листов выписки: 5

Схема расположения объекта недвижимости (части объекта недвижимости) на земельном участке(ах)

М.П.

238

Сооружение
вид объекта недвижимости

Лист № 2 раздела 1	Всего листов раздела 1: 2	Всего разделов: 3	Всего листов выписки: 5

03.12.2021г. № КУВИ-002/2021-160666382

Кадастровый номер: 122:61:011042:61

Виды разрешенного использования:	данные отсутствуют
Сведения о включении объекта недвижимости в реестр объектов культурного наследия:	данные отсутствуют
Сведения о кадастровом инженере:	данные отсутствуют
Статус записи об объекте недвижимости:	Сведения об объекте недвижимости имеют статус "актуальные, ранее учтенные"
Особые отметки:	Право (ограничение права, обременение объекта недвижимости) зарегистрировано на объект недвижимости с назначением: коммуникационное; наименованием: Сооружение -скважина. Глубина 140 метров. Инвентарный номер: 01:401:002:000496010. Литер: 3.. Сведения, необходимые для заполнения разделов: 6 - Сведения о частях объекта недвижимости; 7 - Перечень помещений, машино-мест, расположенных в здании, сооружении; 8 - План расположения помещения, машино-места на этаже (плане этажа), отсутствуют.
Получатель выписки:	Фоминых Светлана Николаевна, действующий(ая) на основании документа "" КОМИТЕТ ПО УПРАВЛЕНИЮ МУНИЦИПАЛЬНОЙ СОБСТВЕННОСТЬЮ ГОРОДА БАРНАУЛА

полное наименование должности	подпись	инициалы, фамилия

М.П.

237

полное наименование должности	подпись	инициалы, фамилия

М.П.

240

Раздел 5 Лист 5

Сооружение
вид объекта недвижимости

Лист № 2 раздела 2	Всего листов раздела 2: 2	Всего разделов: 3	Всего листов выписки: 5

03.12.2021г. № КУВИ-002/2021-160666382

Кадастровый номер: 122:61:011042:61

9	Сведения о невозможности государственной регистрации без личного участия правообладателя или его законного представителя:	данные отсутствуют
10	Правопритязания и сведения о наличии поступивших, но не рассмотренных заявлений о проведении государственной регистрации права (перехода, прекращения права), ограничения права или обременения объекта недвижимости, сделки в отношении объекта недвижимости:	отсутствуют

М.П.

239

Раздел 5 Лист 4

Выписка из Единого государственного реестра недвижимости об объекте недвижимости
Сведения о зарегистрированных правах

Сооружение
вид объекта недвижимости

Лист № 1 раздела 2	Всего листов раздела 2: 2	Всего разделов: 3	Всего листов выписки: 5

03.12.2021г. № КУВИ-002/2021-160666382

Кадастровый номер: 22:61:011042:61

1	Правообладатель (правообладатели):	1.1	Городской округ - город Барнаул Алтайского края
2	Вид, номер, дата и время государственной регистрации права:	2.1	Собственность 22-22-01/016/2010-359 30.03.2010 00:00:00
3	Сведения об осуществлении государственной регистрации сделки, права без необходимого в силу закона согласия третьего лица, органа:	3.1	данные отсутствуют
4	Ограничение прав и обременение объекта недвижимости:		
	4.1 вид:		Аренда
	дата государственной регистрации:		08.09.2010 00:00:00
	номер государственной регистрации:		22-22-01/146/2010-240
	срок, на который установлено ограничение прав и обременение объекта недвижимости:		Срок действия с 01.04.2010 на 10 лет.
	лицо, в пользу которого установлено ограничение прав и обременение объекта недвижимости:		Общество с ограниченной ответственностью "Научный городок", ИНН: 2223054211, ОГРН: 1062223012983
	основание государственной регистрации:		Дополнительное соглашение к договору аренды от 01.04.2010 № 143, № 5, выдан 10.06.2015 Договор аренды (с приложением), № 143, выдан 01.04.2010, дата государственной регистрации: 08.09.2010, номер государственной регистрации: 22-22-01/146/2010-240
	сведения об осуществлении государственной регистрации сделки, права, ограничения права без необходимого в силу закона согласия третьего лица, органа:		данные отсутствуют
	сведения об управляющем залогом и о договоре управления залогом, если такой договор заключен для управления ипотекой:		данные отсутствуют
5	Договоры участия в долевом строительстве:		не зарегистрировано
6	Заявленные в судебном порядке права требования:		данные отсутствуют
7	Сведения о возражении в отношении зарегистрированного права:		данные отсутствуют
8	Сведения о наличии решения об изъятии объекта недвижимости для государственных и муниципальных нужд:		данные отсутствуют

М.П.

242

Выписка из Единого государственного реестра недвижимости об объекте недвижимости

Описание местоположения объекта недвижимости

Сооружение

03.12.2021г. № КУВИ-002/2021-160666382	
Кадастровый номер:	22:61:011042:61

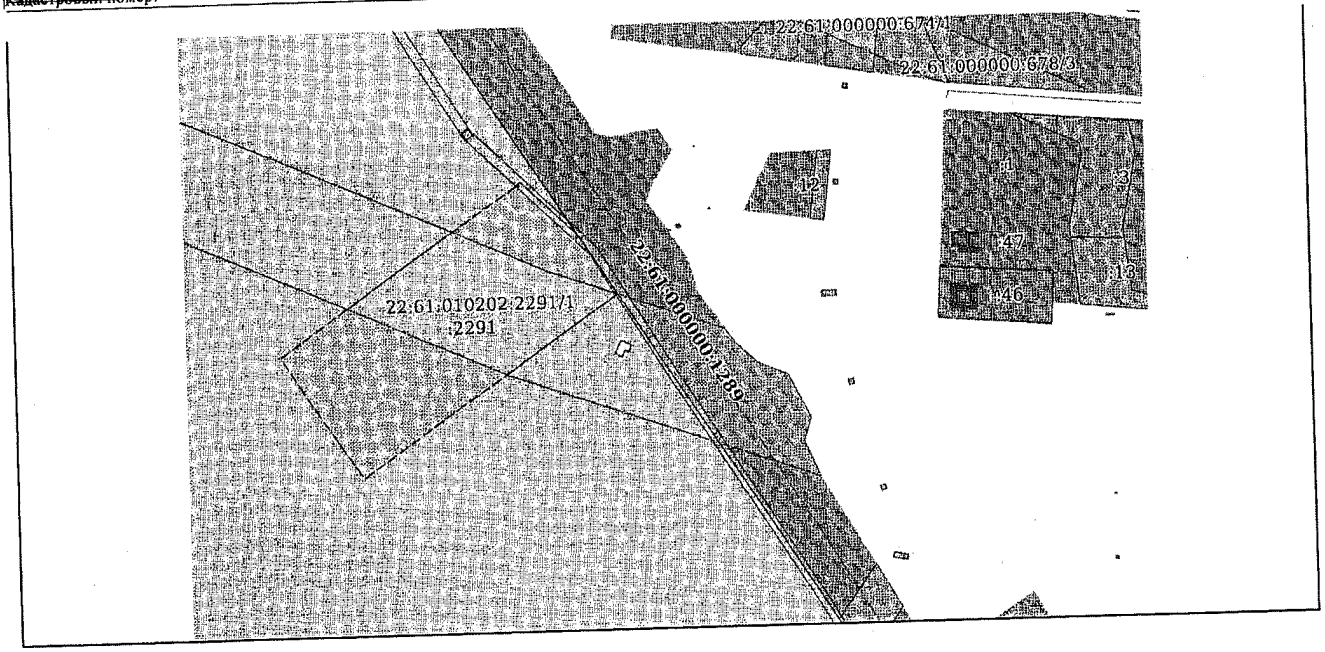

вид объекта недвижимости

Лист № 1 раздела 5	Всего листов раздела 5: 1	Всего разделов: 3	Всего листов выписки: 5

Схема расположения объекта недвижимости (части объекта недвижимости) на земельном участке(ах)

М.П.

241

полное наименование должности	подпись	инициалы, фамилия

М.П.

244

Сведения о включении объекта недвижимости в состав предприятия как имущественного комплекса:	данные отсутствуют

полное наименование должности	подпись	инициалы, фамилия

М.П.

243

Раздел 5 Лист 1

Филиал Федерального государственного бюджетного учреждения "Федеральная кадастровая палата Федеральной службы государственной регистрации, кадастра и картографии" по Алтайскому краю

полное наименование органа регистрации прав

Выписка из Единого государственного реестра недвижимости об объекте недвижимости

Сведения о характеристиках объекта недвижимости

На основании запроса от 02.12.2021, поступившего на рассмотрение 02.12.2021, сообщаем, что согласно записям Единого государственного реестра недвижимости:

Раздел 1 Лист 1 Сооружение

вид объекта недвижимости

Лист № 1 раздела 1	Всего листов раздела 1: 2	Всего разделов: 2	Всего листов выписки: 3
Лист № 1 раздела 1	Всего листов раздела 1: 2	Всего разделов: 2	Всего листов выписки: 3

Кадастровый номер:	22:61:011039:55
Номер кадастрового квартала:	22:61:011039
Дата присвоения кадастрового номера:	23.08.2013

Ранее присвоенный государственный учетный номер:	Инвентарный номер 01:401:002:000528880 04.05.2011; Кадастровый номер 22:61:000000:0000:01:401:002:000528880 04.05.2011 ФГУП_Ростехинвентаризация-Федеральное БТИ_по Алтайскому краю		
Местоположение:	Российская Федерация, Алтайский край, г. Барнаул, с. Гоньба, ул Октября, д. 1вс		
Площадь:	данные отсутствуют		
Основная характеристика (для сооружения):	тип	значение	единица измерения
	протяженность	1127	в метрах
Назначение:	коммуникационное,Сеть водоснабжения		
Наименование:	Сеть водоснабжения, назначение: сеть водоснабжения. Протяженность 1127 м, протяженность трубопроводов 1127 м. Инвентарный номер: 01:401:002:000528880.		
Количество этажей, в том числе подземных этажей:	данные отсутствуют		
Год ввода в эксплуатацию по завершении строительства:	2011		
Год завершения строительства:	данные отсутствуют		
Кадастровая стоимость, руб.:	1636507		
Кадастровые номера иных объектов недвижимости, в пределах которых расположен объект недвижимости:	данные отсутствуют		
Кадастровые номера помещений, машино-мест, расположенных в здании или сооружении:	данные отсутствуют		
Кадастровые номера объектов недвижимости, из которых образован объект недвижимости:	данные отсутствуют		
Кадастровые номера образованных объектов недвижимости:	данные отсутствуют		

М.П.

246

Раздел 2 Лист 3

Раздел 5 Лист 4

Выписка из Единого государственного реестра недвижимости об объекте недвижимости
Сведения о зарегистрированных правах

Сооружение
вид объекта недвижимости

Лист № 1 раздела 2	Всего листов раздела 2: 1	Всего разделов: 2	Всего листов выписки: 3

03.12.2021г. № КУВИ-002/2021-160666392

Кадастровый номер: 22:61:011039:55

1	Правообладатель (правообладатели):	1.1	Городской округ - город Барнаул Алтайского края
2	Вид, номер, дата и время государственной регистрации права:	2.1	Собственность 22-22-01/004/2012-7 27.01.2012 00:00:00
3	Сведения об осуществлении государственной регистрации сделки, права без необходимого в силу закона согласия третьего лица, органа:	3.1	данные отсутствуют
4	Ограничение прав и обременение объекта недвижимости:	не зарегистрировано	
5	Договоры участия в долевом строительстве:	не зарегистрировано	
6	Заявленные в судебном порядке права требования:	данные отсутствуют	
7	Сведения о возражении в отношении зарегистрированного права:	данные отсутствуют	
8	Сведения о наличии решения об изъятии объекта недвижимости для государственных и муниципальных нужд:	данные отсутствуют	
9	Сведения о невозможности государственной регистрации без личного участия правообладателя или его законного представителя:	данные отсутствуют	
10	Правопритязания и сведения о наличии поступивших, но не рассмотренных заявлений о проведении государственной регистрации права (перехода, прекращения права), ограничения права или обременения объекта недвижимости, сделки в отношении объекта недвижимости:	отсутствуют	

полное наименование должности	подпись	инициалы, фамилия

М.П.

245

Раздел 5 Лист 3

Лист 2

Сооружение
вид объекта недвижимости

Лист № 2 раздела 1	Всего листов раздела 1: 2	Всего разделов: 2	Всего листов выписки: 3

03.12.2021г. № КУВИ-002/2021-160666392

Кадастровый номер: 22:61:011039:55

Сведения о включении объекта недвижимости в состав единого недвижимого комплекса:	данные отсутствуют
Виды разрешенного использования:	данные отсутствуют
Сведения о включении объекта недвижимости в реестр объектов культурного наследия:	данные отсутствуют
Сведения о кадастровом инженере:	данные отсутствуют
Статус записи об объекте недвижимости:	Сведения об объекте недвижимости имеют статус "актуальные, ранее учтенные"
Особые отметки:	Сведения, необходимые для заполнения разделов: 5 - Описание местоположения объекта недвижимости; 6 - Сведения о частях объекта недвижимости; 7 - Перечень помещений, машино-мест, расположенных в здании, сооружении; 8 - План расположения помещения, машино-места на этаже (плане этажа), отсутствуют.
Получатель выписки:	Фоминых Светлана Николаевна, действующий(ая) на основании документа "" КОМИТЕТ ПО УПРАВЛЕНИЮ МУНИЦИПАЛЬНОЙ СОБСТВЕННОСТЬЮ ГОРОДА БАРНАУЛА

полное наименование должности	подпись	инициалы, фамилия

М.П.

248

Раздел 5 Лист 6 Лист 2

Сооружение
вид объекта недвижимости

Лист № 2 раздела 1	Всего листов раздела 1: 2	Всего разделов: 2	Всего листов выписки: 3

03.12.2021г. № КУВИ-002/2021-160666430

Кадастровый номер:	22:61:011042:89
Сведения о включении объекта недвижимости в реестр объектов культурного наследия:	данные отсутствуют
Сведения о кадастровом инженере:	данные отсутствуют
Статус записи об объекте недвижимости:	Сведения об объекте недвижимости имеют статус "актуальные, ранее учтенные"
Особые отметки:	Право (ограничение права, обременение объекта недвижимости) зарегистрировано на объект недвижимости с назначением: коммуникационное,сеть водоснабжения; наименованием: Сеть водоснабжения, назначение: сеть водоснабжения. Протяженность сети 508 м, протяженность трубопроводов 508 м. Инвентарный номер: 01:401:002:000528840.. Сведения, необходимые для заполнения разделов: 5 - Описание местоположения объекта недвижимости; 6 - Сведения о частях объекта недвижимости; 7 - Перечень помещений, машино-мест, расположенных в здании, сооружении; 8 - План расположения помещения, машино-места на этаже (плане этажа), отсутствуют.
Получатель выписки:	Фоминых Светлана Николаевна, действующий(ая) на основании документа "" КОМИТЕТ ПО УПРАВЛЕНИЮ МУНИЦИПАЛЬНОЙ СОБСТВЕННОСТЬЮ ГОРОДА БАРНАУЛА

полное наименование должности	подпись	инициалы, фамилия

М.П.

247

Раздел 5 Лист 5

Филиал Федерального государственного бюджетного учреждения "Федеральная кадастровая палата Федеральной службы государственной регистрации, кадастра и картографии" по Алтайскому краю
полное наименование органа регистрации прав

Выписка из Единого государственного реестра недвижимости об объекте недвижимости

Сведения о характеристиках объекта недвижимости

На основании запроса от 02.12.2021, поступившего на рассмотрение 02.12.2021, сообщаем, что согласно записям Единого государственного реестра недвижимости:

Раздел 1 Лист 1 Сооружение
вид объекта недвижимости

Лист № 1 раздела 1	Всего листов раздела 1: 2	Всего разделов: 2	Всего листов выписки: 3

Лист № 1 раздела 1	Всего листов раздела 1: 2	Всего разделов: 2	Всего листов выписки: 3

Кадастровый номер:	22:61:011042:89		
Номер кадастрового квартала:	22:61:011042		
Дата присвоения кадастрового номера:	26.06.2012		
Ранее присвоенный государственный учетный номер:	Инвентарный номер 01:401:002:000528840		
Местоположение:	Алтайский край, г. Барнаул, с. Гоньба, ул. Калашникова, д. 1вс		
Площадь:	данные отсутствуют		
Основная характеристика (для сооружения):	тип	значение	единица измерения
	протяженность	508	в метрах
Назначение:	Нежилое		
Наименование:	Сеть водоснабжения		
Количество этажей, в том числе подземных этажей:	данные отсутствуют		
Год ввода в эксплуатацию по завершении строительства:	данные отсутствуют		
Год завершения строительства:	данные отсутствуют		
Кадастровая стоимость, руб.:	384165		
Кадастровые номера иных объектов недвижимости, в пределах которых расположен объект недвижимости:	данные отсутствуют		
Кадастровые номера помещений, машино-мест, расположенных в здании или сооружении:	данные отсутствуют		
Кадастровые номера объектов недвижимости, из которых образован объект недвижимости:	данные отсутствуют		
Кадастровые номера образованных объектов недвижимости:	данные отсутствуют		
Сведения о включении объекта недвижимости в состав предприятия как имущественного комплекса:	данные отсутствуют		
Сведения о включении объекта недвижимости в состав единого недвижимого комплекса:	данные отсутствуют		
Виды разрешенного использования:	данные отсутствуют		

полное наименование должности	подпись	инициалы, фамилия

М.П.

250

Филиал Федерального государственного бюджетного учреждения "Федеральная кадастровая палата Федеральной службы государственной регистрации, кадастра и картографии" по Алтайскому краю

полное наименование органа регистрации прав

Раздел 5 Лист 6

Выписка из Единого государственного реестра недвижимости об объекте недвижимости

Сведения о характеристиках объекта недвижимости

На основании запроса от 02.12.2021, поступившего на рассмотрение 02.12.2021, сообщаем, что согласно записям Единого государственного реестра недвижимости:

Раздел 1 Лист 1 Сооружение

вид объекта недвижимости

Лист № 1 раздела 1	Всего листов раздела 1: 2	Всего разделов: 2	Всего листов выписки: 3

Кадастровый номер:	22:61:011029:57
Номер кадастрового квартала:	22:61:011029
Дата присвоения кадастрового номера:	23.08.2013

Ранее присвоенный государственный учетный номер:	Инвентарный номер 01:401:002:000528800 10.05.2011; Кадастровый номер 22:61:000000:0000:01:401:002:000528800 10.05.2011 ФГУП_Ростехинвентаризация-Федеральное БТИ_по Алтайскому краю		
Местоположение:	Российская Федерация, Алтайский край, г. Барнаул, с. Гоньба, ул Барнаульская, д. 1вс		
Площадь:	данные отсутствуют		
Основная характеристика (для сооружения):	тип	значение	единица измерения
	протяженность	379	в метрах
Назначение:	коммуникационное,Сеть водоснабжения		
Наименование:	Сеть водоснабжения, назначение: сеть водоснабжения. Протяженность сети 379 м, общая протяженность трубопроводов 379 м. Инвентарный номер: 01:401:002:000528800.		
Количество этажей, в том числе подземных этажей:	данные отсутствуют		
Год ввода в эксплуатацию по завершении строительства:	2011		
Год завершения строительства:	данные отсутствуют		
Кадастровая стоимость, руб.:	549055		
Кадастровые номера иных объектов недвижимости, в пределах которых расположен объект недвижимости:	данные отсутствуют		
Кадастровые номера помещений, машино-мест, расположенных в здании или сооружении:	данные отсутствуют		
Кадастровые номера объектов недвижимости, из которых образован объект недвижимости:	данные отсутствуют		
Кадастровые номера образованных объектов недвижимости:	данные отсутствуют		
Сведения о включении объекта недвижимости в состав предприятия как имущественного комплекса:	данные отсутствуют		

полное наименование должности	подпись	инициалы, фамилия

М.П.

249

Раздел 5 Лист 7

Раздел 2 Лист 3

Выписка из Единого государственного реестра недвижимости об объекте недвижимости

Сведения о зарегистрированных правах

Сооружение

вид объекта недвижимости

Лист № 1 раздела 2	Всего листов раздела 2: 1	Всего разделов: 2	Всего листов выписки: 3

03.12.2021г. № КУВИ-002/2021-160666430

Кадастровый номер: 22:61:011042:89

1	Правообладатель (правообладатели):	1.1	Городской округ - город Барнаул Алтайского края
2	Вид, номер, дата и время государственной регистрации права:	2.1	Собственность 22-22-01/004/2012-9 27.01.2012 00:00:00
3	Сведения об осуществлении государственной регистрации сделки, права без необходимого в силу закона согласия третьего лица, органа:	3.1	данные отсутствуют
4	Ограничение прав и обременение объекта недвижимости:	не зарегистрировано	
5	Договоры участия в долевом строительстве:	не зарегистрировано	
6	Заявленные в судебном порядке права требования:	данные отсутствуют	
7	Сведения о возражении в отношении зарегистрированного права:	данные отсутствуют	
8	Сведения о наличии решения об изъятии объекта недвижимости для государственных и муниципальных нужд:	данные отсутствуют	
9	Сведения о невозможности государственной регистрации без личного участия правообладателя или его законного представителя:	данные отсутствуют	
10	Правопритязания и сведения о наличии поступивших, но не рассмотренных заявлений о проведении государственной регистрации права (перехода, прекращения права), ограничения права или обременения объекта недвижимости, сделки в отношении объекта недвижимости:	отсутствуют	

полное наименование должности	подпись	инициалы, фамилия

М.П.

252

Раздел 2 Лист 3

Выписка из Единого государственного реестра недвижимости об объекте недвижимости

Раздел 5 Лист 10

Сведения о зарегистрированных правах

Сооружение

вид объекта недвижимости

Лист № 1 раздела 2	Всего листов раздела 2: 1	Всего разделов: 2	Всего листов выписки: 3

03.12.2021г. № КУВИ-002/2021-160666395

Кадастровый номер: 22:61:011029:57

1	Правообладатель (правообладатели):	1.1	Городской округ - город Барнаул Алтайского края
2	Вид, номер, дата и время государственной регистрации права:	2.1	Собственность 22-22-01/004/2012-17 27.01.2012 00:00:00
3	Сведения об осуществлении государственной регистрации сделки, права без необходимого в силу закона согласия третьего лица, органа:	3.1	данные отсутствуют
4	Ограничение прав и обременение объекта недвижимости:	не зарегистрировано	
5	Договоры участия в долевом строительстве:	не зарегистрировано	
6	Заявленные в судебном порядке права требования:	данные отсутствуют	
7	Сведения о возражении в отношении зарегистрированного права:	данные отсутствуют	
8	Сведения о наличии решения об изъятии объекта недвижимости для государственных и муниципальных нужд:	данные отсутствуют	
9	Сведения о невозможности государственной регистрации без личного участия правообладателя или его законного представителя:	данные отсутствуют	
10	Правопритязания и сведения о наличии поступивших, но не рассмотренных заявлений о проведении государственной регистрации права (перехода, прекращения права), ограничения права или обременения объекта недвижимости, сделки в отношении объекта недвижимости:	отсутствуют	

полное наименование должности	подпись	инициалы, фамилия

М.П.

251

Раздел 5 Лист 9

Лист 2

Сооружение

вид объекта недвижимости

Лист № 2 раздела 1	Всего листов раздела 1: 2	Всего разделов: 2	Всего листов выписки: 3

03.12.2021г. № КУВИ-002/2021-160666395

Кадастровый номер: 22:61:011029:57

Сведения о включении объекта недвижимости в состав единого недвижимого комплекса:	данные отсутствуют
Виды разрешенного использования:	данные отсутствуют
Сведения о включении объекта недвижимости в реестр объектов культурного наследия:	данные отсутствуют
Сведения о кадастровом инженере:	данные отсутствуют
Статус записи об объекте недвижимости:	Сведения об объекте недвижимости имеют статус "актуальные, ранее учтенные"
Особые отметки:	Сведения, необходимые для заполнения разделов: 5 - Описание местоположения объекта недвижимости; 6 - Сведения о частях объекта недвижимости; 7 - Перечень помещений, машино-мест, расположенных в здании, сооружении; 8 - План расположения помещения, машино-места на этаже (плане этажа), отсутствуют.
Получатель выписки:	Фоминых Светлана Николаевна, действующий(ая) на основании документа "" КОМИТЕТ ПО УПРАВЛЕНИЮ МУНИЦИПАЛЬНОЙ СОБСТВЕННОСТЬЮ ГОРОДА БАРНАУЛА

полное наименование должности	подпись	инициалы, фамилия

М.П.

254

Сооружение
вид объекта недвижимости

Лист № 2 раздела 1	Всего листов раздела 1: 2	Всего разделов: 2	Всего листов выписки: 3

03.12.2021г. № КУВИ-002/2021-160666416

Кадастровый номер:	22:61:011030:47
Сведения о включении объекта недвижимости в состав единого недвижимого комплекса:	данные отсутствуют
Виды разрешенного использования:	данные отсутствуют
Сведения о включении объекта недвижимости в реестр объектов культурного наследия:	данные отсутствуют
Сведения о кадастровом инженере:	данные отсутствуют
Статус записи об объекте недвижимости:	Сведения об объекте недвижимости имеют статус "актуальные, ранее учтенные"
Особые отметки:	Сведения, необходимые для заполнения разделов: 5 - Описание местоположения объекта недвижимости; 6 - Сведения о частях объекта недвижимости; 7 - Перечень помещений, машино-мест, расположенных в здании, сооружении; 8 - План расположения помещения, машино-места на этаже (плане этажа), отсутствуют.
Получатель выписки:	Фоминых Светлана Николаевна, действующий(ая) на основании документа "" КОМИТЕТ ПО УПРАВЛЕНИЮ МУНИЦИПАЛЬНОЙ СОБСТВЕННОСТЬЮ ГОРОДА БАРНАУЛА

полное наименование должности	подпись	инициалы, фамилия

М.П.

253

Филиал Федерального государственного бюджетного учреждения "Федеральная кадастровая палата Федеральной службы государственной регистрации, кадастра и картографии" по Алтайскому краю
полное наименование органа регистрации прав

Выписка из Единого государственного реестра недвижимости об объекте недвижимости
Сведения о характеристиках объекта недвижимости

На основании запроса от 02.12.2021, поступившего на рассмотрение 02.12.2021, сообщаем, что согласно записям Единого государственного реестра недвижимости:

Раздел 1 Лист 1 Сооружение
вид объекта недвижимости

Лист № 1 раздела 1	Всего листов раздела 1: 2	Всего разделов: 2	Всего листов выписки: 3

Лист № 1 раздела 1	Всего листов раздела 1: 2	Всего разделов: 2	Всего листов выписки: 3

Кадастровый номер:	22:61:011030:47
Номер кадастрового квартала:	22:61:011030
Дата присвоения кадастрового номера:	23.08.2013

Ранее присвоенный государственный учетный номер:	Инвентарный номер 01:401:002:000528810 10.05.2011; Кадастровый номер 22:61:000000:0000:01:401:002:000528810 10.05.2011 ФГУП_Ростехинвентаризация-Федеральное БТИ_по Алтайскому краю		
Местоположение:	Российская Федерация, Алтайский край, г. Барнаул, с. Гоньба, ул Береговая, д. 1вс		
Площадь:	данные отсутствуют		
Основная характеристика (для сооружения):	тип	значение	единица измерения
	протяженность	369	в метрах
Назначение:	коммуникационное,Сеть водоснабжения		
Наименование:	Сеть водоснабжения, назначение: сеть водоснабжения. Протяженность сети 369 м, протяженность трубопроводов 369 м. Инвентарный номер: 01:401:002:000528810.		
Количество этажей, в том числе подземных этажей:	данные отсутствуют		
Год ввода в эксплуатацию по завершении строительства:	2011		
Год завершения строительства:	данные отсутствуют		
Кадастровая стоимость, руб.:	534545		
Кадастровые номера иных объектов недвижимости, в пределах которых расположен объект недвижимости:	данные отсутствуют		
Кадастровые номера помещений, машино-мест, расположенных в здании или сооружении:	данные отсутствуют		
Кадастровые номера объектов недвижимости, из которых образован объект недвижимости:	данные отсутствуют		
Кадастровые номера образованных объектов недвижимости:	данные отсутствуют		
Сведения о включении объекта недвижимости в состав предприятия как имущественного комплекса:	данные отсутствуют		

полное наименование должности	подпись	инициалы, фамилия

М.П.

255

Раздел 2 Лист 3

Выписка из Единого государственного реестра недвижимости об объекте недвижимости
Сведения о зарегистрированных правах

Раздел 5 Лист 13

Сооружение
вид объекта недвижимости

Лист № 1 раздела 2	Всего листов раздела 2: 1	Всего разделов: 2	Всего листов выписки: 3

03.12.2021г. № КУВИ-002/2021-160666416

Кадастровый номер: 22:61:011030:47

1	Правообладатель (правообладатели):	1.1	Городской округ - город Барнаул Алтайского края
2	Вид, номер, дата и время государственной регистрации права:	2.1	Собственность 22-22-01/004/2012-19 27.01.2012 00:00:00
3	Сведения об осуществлении государственной регистрации сделки, права без необходимого в силу закона согласия третьего лица, органа:	3.1	данные отсутствуют
4	Ограничение прав и обременение объекта недвижимости:	не зарегистрировано	
5	Договоры участия в долевом строительстве:	не зарегистрировано	
6	Заявленные в судебном порядке права требования:	данные отсутствуют	
7	Сведения о возражении в отношении зарегистрированного права:	данные отсутствуют	
8	Сведения о наличии решения об изъятии объекта недвижимости для государственных и муниципальных нужд:	данные отсутствуют	
9	Сведения о невозможности государственной регистрации без личного участия правообладателя или его законного представителя:	данные отсутствуют	
10	Правопритязания и сведения о наличии поступивших, но не рассмотренных заявлений о проведении государственной регистрации права (перехода, прекращения права), ограничения права или обременения объекта недвижимости, сделки в отношении объекта недвижимости:	отсутствуют	

М.П.

257

Сооружение
вид объекта недвижимости

Лист № 2 раздела 1	Всего листов раздела 1: 2	Всего разделов: 2	Всего листов выписки: 3

03.12.2021г. № КУВИ-002/2021-160666425

Кадастровый номер:	22:61:011042:88
Сведения о включении объекта недвижимости в реестр объектов культурного наследия:	данные отсутствуют
Сведения о кадастровом инженере:	данные отсутствуют
Статус записи об объекте недвижимости:	Сведения об объекте недвижимости имеют статус "актуальные, ранее учтенные"
Особые отметки:	Право (ограничение права, обременение объекта недвижимости) зарегистрировано на объект недвижимости с назначением: не задано,сеть водоснабжения; наименованием: Сеть водоснабжения, назначение: сеть водоснабжения. Протяженность сети 360 м, протяженность трубопроводов 360 м. Инвентарный номер: 01:401:002:000529120.. Сведения, необходимые для заполнения разделов: 5 - Описание местоположения объекта недвижимости; 6 - Сведения о частях объекта недвижимости; 7 - Перечень помещений, машино-мест, расположенных в здании, сооружении; 8 - План расположения помещения, машино-места на этаже (плане этажа), отсутствуют.
Получатель выписки:	Фоминых Светлана Николаевна, действующий(ая) на основании документа "" КОМИТЕТ ПО УПРАВЛЕНИЮ МУНИЦИПАЛЬНОЙ СОБСТВЕННОСТЬЮ ГОРОДА БАРНАУЛА

полное наименование должности	подпись	инициалы, фамилия

М.П.

256

Филиал Федерального государственного бюджетного учреждения "Федеральная кадастровая палата Федеральной службы государственной регистрации, кадастра и картографии" по Алтайскому краю
полное наименование органа регистрации прав

Выписка из Единого государственного реестра недвижимости об объекте недвижимости
Сведения о характеристиках объекта недвижимости

На основании запроса от 02.12.2021, поступившего на рассмотрение 02.12.2021, сообщаем, что согласно записям Единого государственного реестра недвижимости:

Раздел 1 Лист 1 Сооружение
вид объекта недвижимости

Лист № 1 раздела 1	Всего листов раздела 1: 2	Всего разделов: 2	Всего листов выписки: 3

Лист № 1 раздела 1	Всего листов раздела 1: 2	Всего разделов: 2	Всего листов выписки: 3

Кадастровый номер:	22:61:011042:88
Номер кадастрового квартала:	22:61:011042
Дата присвоения кадастрового номера:	26.06.2012

Ранее присвоенный государственный учетный номер:	Инвентарный номер 01:401:002:000529120		
Местоположение:	Алтайский край, г. Барнаул, с. Гоньба, ул. Цветочная, д. 1вс		
Площадь:	данные отсутствуют		
Основная характеристика (для сооружения):	тип	значение	единица измерения
	протяженность	360	в метрах
Назначение:	Нежилое		
Наименование:	Сеть водоснабжения		
Количество этажей, в том числе подземных этажей:	данные отсутствуют		
Год ввода в эксплуатацию по завершении строительства:	данные отсутствуют		
Год завершения строительства:	данные отсутствуют		
Кадастровая стоимость, руб.:	272080		
Кадастровые номера иных объектов недвижимости, в пределах которых расположен объект недвижимости:	данные отсутствуют		
Кадастровые номера помещений, машино-мест, расположенных в здании или сооружении:	данные отсутствуют		
Кадастровые номера объектов недвижимости, из которых образован объект недвижимости:	данные отсутствуют		
Кадастровые номера образованных объектов недвижимости:	данные отсутствуют		
Сведения о включении объекта недвижимости в состав предприятия как имущественного комплекса:	данные отсутствуют		
Сведения о включении объекта недвижимости в состав единого недвижимого комплекса:	данные отсутствуют		
Виды разрешенного использования:	данные отсутствуют		

полное наименование должности	подпись	инициалы, фамилия

М.П.

259

Филиал Федерального государственного бюджетного учреждения "Федеральная кадастровая палата Федеральной службы государственной регистрации, кадастра и картографии" по Алтайскому краю
полное наименование органа регистрации прав

Выписка из Единого государственного реестра недвижимости об основных характеристиках и зарегистрированных правах на объект недвижимости

Сведения об основных характеристиках объекта недвижимости

На основании запроса от 18.03.2022, поступившего на рассмотрение 18.03.2022, сообщаем, что согласно записям Единого государственного реестра недвижимости:

Раздел 1 Лист 1

Сооружение
вид объекта недвижимости

Лист № 1 раздела 1	Всего листов раздела 1: 1	Всего разделов: 2	Всего листов выписки: 2

18.03.2022г. № КУВИ-001/2022-37673149

Кадастровый номер: [22:61:011020:39

Номер кадастрового квартала:	22:61:011020		
Дата присвоения кадастрового номера:	24.08.2013		
Ранее присвоенный государственный учетный номер:	Инвентарный номер 01:401:002:000528940 26.05.2011; Кадастровый номер 22:61:000000:0000:01:401:002:000528940 26.05.2011 ФГУП_Ростехинвентаризация-Федеральное БТИ_по Алтайскому краю		
Местоположение:	Российская Федерация, Алтайский край, г. Барнаул, с. Гоньба, ул Школьная, д. 1вс		
Основная характеристика (для сооружения):	тип	значение	единица измерения
	протяженность	438	в метрах
Назначение:	не задано,Сеть водоснабжения		
Наименование:	Сеть водоснабжения, назначение: сеть водоснабжения. Протяженность сети 438 м, протяженность трубопроводов 438 м. Инвентарный номер: 01:401:002:000528940.		
Количество этажей, в том числе подземных этажей:	данные отсутствуют		
Год ввода в эксплуатацию по завершении строительства:	2011		
Год завершения строительства:	данные отсутствуют		
Кадастровая стоимость, руб.:	634684		
Кадастровые номера иных объектов недвижимости, в пределах которых расположен объект недвижимости:	данные отсутствуют		
Кадастровые номера помещений, машино-мест, расположенных в здании или сооружении:	данные отсутствуют		
Виды разрешенного использования:	данные отсутствуют		
Статус записи об объекте недвижимости:	Сведения об объекте недвижимости имеют статус "актуальные, ранее учтенные"		
Особые отметки:	Сведения, необходимые для заполнения разделов: 4 - Описание местоположения объекта недвижимости; 5 - План расположения помещения, машино-места на этаже (плане этажа), отсутствуют.		
Получатель выписки:	Фоминых Светлана Николаевна, действующий(ая) на основании документа "" КОМИТЕТ ПО УПРАВЛЕНИЮ МУНИЦИПАЛЬНОЙ СОБСТВЕННОСТЬЮ ГОРОДА БАРНАУЛА		

полное наименование должности	подпись	инициалы, фамилия

М.П.

258

Раздел 2 Лист 3

Выписка из Единого государственного реестра недвижимости об объекте недвижимости

Сведения о зарегистрированных правах

Сооружение
вид объекта недвижимости

Лист № 1 раздела 2	Всего листов раздела 2: 1	Всего разделов: 2	Всего листов выписки: 3

03.12.2021г. № КУВИ-002/2021-160666425

Кадастровый номер: 22:61:011042:88

1	Правообладатель (правообладатели):	1.1	Городской округ - город Барнаул Алтайского края
2	Вид, номер, дата и время государственной регистрации права:	2.1	Собственность 22-22-01/004/2012-21 30.01.2012 00:00:00
3	Сведения об осуществлении государственной регистрации сделки, права без необходимого в силу закона согласия третьего лица, органа:	3.1	данные отсутствуют
4	Ограничение прав и обременение объекта недвижимости:	не зарегистрировано	
5	Договоры участия в долевом строительстве:	не зарегистрировано	
6	Заявленные в судебном порядке права требования:	данные отсутствуют	
7	Сведения о возражении в отношении зарегистрированного права:	данные отсутствуют	
8	Сведения о наличии решения об изъятии объекта недвижимости для государственных и муниципальных нужд:	данные отсутствуют	
9	Сведения о невозможности государственной регистрации без личного участия правообладателя или его законного представителя:	данные отсутствуют	
10	Правопритязания и сведения о наличии поступивших, но не рассмотренных заявлений о проведении государственной регистрации права (перехода, прекращения права), ограничения права или обременения объекта недвижимости, сделки в отношении объекта недвижимости:	отсутствуют	

М.П.

М.П.

Выписка из Единого государственного реестра недвижимости об основных характеристиках и зарегистрированных правах на объект недвижимости Сведения о зарегистрированных правах _____ Сооружение _____ вид объекта недвижимости _____ Лист № 1 раздела 2 _____ Всего листов раздела 2: 1 _____ Всего разделов: 2 _____ Всего листов выписки: 2

18.03.2022г. № КУВИ-001/2022-37673149 Кадастровый номер: [22:61:011020:39

1	Правообладатель (правообладатели):	1.1	Городской округ - город Барнаул Алтайского края
2	Вид, номер, дата и время государственной регистрации права:	2.1	Собственность 22-22-01/004/2012-23 30.01.2012 00:00:00
4	Сведения об осуществлении государственной регистрации сделки, права, ограничения права без необходимого в силу закона согласия третьего лица, органа:	4.1	данные отсутствуют
5	Ограничение прав и обременение объекта недвижимости:	не зарегистрировано	
6	Заявленные в судебном порядке права требования:	данные отсутствуют	
7	Сведения о возражении в отношении зарегистрированного права:	данные отсутствуют	
8	Сведения о наличии решения об изъятии объекта недвижимости для государственных и муниципальных нужд:	данные отсутствуют	
9	Сведения о невозможности государственной регистрации без личного участия правообладателя или его законного представителя:	данные отсутствуют	
10	Правопритязания и сведения о наличии поступивших, но не рассмотренных заявлений о проведении государственной регистрации права (перехода, прекращения права), ограничения права или обременения объекта недвижимости, сделки в отношении объекта недвижимости:	отсутствуют	

полное наименование должности	подпись	инициалы, фамилия

М.П.

263

Лист 2
Лист 2

Сооружение
вид объекта недвижимости

Лист № 2 раздела 1	Всего листов раздела 1: 2	Всего разделов: 2	Всего листов выписки: 3

03.12.2021г. № КУВИ-002/2021-160666406

Кадастровый номер: 122:61:011042:86

Сведения о включении объекта недвижимости в реестр объектов культурного наследия:	данные отсутствуют
Сведения о кадастровом инженере:	данные отсутствуют
Статус записи об объекте недвижимости:	Сведения об объекте недвижимости имеют статус "актуальные, ранее учтенные"
Особые отметки:	Право (ограничение права, обременение объекта недвижимости) зарегистрировано на объект недвижимости с назначением: не задано,сеть водоснабжения; наименованием: Сеть водоснабжения, назначение: сеть водоснабжения. Протяженность сети 1142 м, протяженность трубопроводов 1142 м. Инвентарный номер: 01:401:002:000528910.. Сведения, необходимые для заполнения разделов: 5 - Описание местоположения объекта недвижимости; 6 - Сведения о частях объекта недвижимости; 7 - Перечень помещений, машино-мест, расположенных в здании, сооружении; 8 - План расположения помещения, машино-места на этаже (плане этажа), отсутствуют.
Получатель выписки:	Фоминых Светлана Николаевна, действующий(ая) на основании документа "" КОМИТЕТ ПО УПРАВЛЕНИЮ МУНИЦИПАЛЬНОЙ СОБСТВЕННОСТЬЮ ГОРОДА БАРНАУЛА

полное наименование должности	подпись	инициалы, фамилия

М.П.

262

Филиал Федерального государственного бюджетного учреждения "Федеральная кадастровая палата Федеральной службы государственной регистрации, кадастра и картографии" по Алтайскому краю
полное наименование органа регистрации прав

Выписка из Единого государственного реестра недвижимости об объекте недвижимости
Сведения о характеристиках объекта недвижимости

На основании запроса от 02.12.2021, поступившего на рассмотрение 02.12.2021, сообщаем, что согласно записям Единого государственного реестра недвижимости:

Раздел 1 Лист 1 Сооружение
вид объекта недвижимости

Лист № 1 раздела 1 Всего листов раздела 1: 2 Всего разделов: 2 Всего листов выписки: 3

Лист № 1 раздела 1	Всего листов раздела 1: 2	Всего разделов: 2	Всего листов выписки: 3

Кадастровый номер:	22:61:011042:86
Номер кадастрового квартала:	22:61:011042
Дата присвоения кадастрового номера:	26.06.2012

Ранее присвоенный государственный учетный номер:	Инвентарный номер 01:401:002:000528910		
Местоположение:	Российская Федерация, Алтайский край, г. Барнаул, с. Гоньба, ул Советская, д. 1вс		
Площадь:	данные отсутствуют		
Основная характеристика (для сооружения):	тип	значение	единица измерения
	протяженность	1142	в метрах
Назначение:	Нежилое		
Наименование:	Сеть водоснабжения		
Количество этажей, в том числе подземных этажей:	данные отсутствуют		
Год ввода в эксплуатацию по завершении строительства:	данные отсутствуют		
Год завершения строительства:	данные отсутствуют		
Кадастровая стоимость, руб.:	865226		
Кадастровые номера иных объектов недвижимости, в пределах которых расположен объект недвижимости:	данные отсутствуют		
Кадастровые номера помещений, машино-мест, расположенных в здании или сооружении:	данные отсутствуют		
Кадастровые номера объектов недвижимости, из которых образован объект недвижимости:	данные отсутствуют		
Кадастровые номера образованных объектов недвижимости:	данные отсутствуют		
Сведения о включении объекта недвижимости в состав предприятия как имущественного комплекса:	данные отсутствуют		
Сведения о включении объекта недвижимости в состав единого недвижимого комплекса:	данные отсутствуют		
Виды разрешенного использования:	данные отсутствуют		

полное наименование должности	подпись	инициалы, фамилия

М.П.

265

Лист 4

Филиал Федерального государственного бюджетного учреждения "Федеральная кадастровая палата Федеральной службы государственной регистрации, кадастра и картографии" по Алтайскому краю
полное наименование органа регистрации прав

Выписка из Единого государственного реестра недвижимости об объекте недвижимости

Сведения о характеристиках объекта недвижимости

На основании запроса от 06.12.2021, поступившего на рассмотрение 06.12.2021, сообщаем, что согласно записям Единого государственного реестра недвижимости:

Раздел 1 Лист 1 Сооружение
вид объекта недвижимости

Лист № 1 раздела 1	Всего листов раздела 1: 2	Всего разделов: 2	Всего листов выписки: 3

Кадастровый номер:	22:61:011033:34
Номер кадастрового квартала:	22:61:011033
Дата присвоения кадастрового номера:	23.08.2013

Ранее присвоенный государственный учетный номер:	Инвентарный номер 01:401:002:000528850 26.05.2011; Кадастровый номер 22:61:000000:0000:01:401:002:000528850 26.05.2011 ФГУП_Ростехинвентаризация-Федеральное БТИ_по Алтайскому краю		
Местоположение:	Российская Федерация, Алтайский край, г. Барнаул, с. Гоньба, ул Мира, д. 1вс		
Площадь:	данные отсутствуют		
Основная характеристика (для сооружения):	тип	значение	единица измерения
	протяженность	271	в метрах
Назначение:	не задано,Сеть водоснабжения		
Наименование:	Сеть водоснабжения, назначение: сеть водоснабжения. Протяженность сети 271 м, протяженность трубопроводов 271 м. Инвентарный номер: 01:401:002:000528850.		
Количество этажей, в том числе подземных этажей:	данные отсутствуют		
Год ввода в эксплуатацию по завершении строительства:	2011		
Год завершения строительства:	данные отсутствуют		
Кадастровая стоимость, руб.:	392397		
Кадастровые номера иных объектов недвижимости, в пределах которых расположен объект недвижимости:	данные отсутствуют		
Кадастровые номера помещений, машино-мест, расположенных в здании или сооружении:	данные отсутствуют		
Кадастровые номера объектов недвижимости, из которых образован объект недвижимости:	данные отсутствуют		
Кадастровые номера образованных объектов недвижимости:	данные отсутствуют		
Сведения о включении объекта недвижимости в состав предприятия как имущественного комплекса:	данные отсутствуют		

полное наименование должности	подпись	инициалы, фамилия

М.П.

264

Лист 3

Раздел 2 Лист 3

Выписка из Единого государственного реестра недвижимости об объекте недвижимости

Сведения о зарегистрированных правах

Сооружение
вид объекта недвижимости

Лист № 1 раздела 2	Всего листов раздела 2: 1	Всего разделов: 2	Всего листов выписки: 3

03.12.2021г. № КУВИ-002/2021-160666406	
Кадастровый номер:	22:61:011042:86

1	Правообладатель (правообладатели):	1.1	Городской округ - город Барнаул Алтайского края
2	Вид, номер, дата и время государственной регистрации права:	2.1	Собственность 22-22-01/004/2012-25 30.01.2012 00:00:00
3	Сведения об осуществлении государственной регистрации сделки, права без необходимого в силу закона согласия третьего лица, органа:	3.1	данные отсутствуют
4	Ограничение прав и обременение объекта недвижимости:	не зарегистрировано	
5	Договоры участия в долевом строительстве:	не зарегистрировано	
6	Заявленные в судебном порядке права требования:	данные отсутствуют	
7	Сведения о возражении в отношении зарегистрированного права:	данные отсутствуют	
8	Сведения о наличии решения об изъятии объекта недвижимости для государственных и муниципальных нужд:	данные отсутствуют	
9	Сведения о невозможности государственной регистрации без личного участия правообладателя или его законного представителя:	данные отсутствуют	
10	Правопритязания и сведения о наличии поступивших, но не рассмотренных заявлений о проведении государственной регистрации права (перехода, прекращения права), ограничения права или обременения объекта недвижимости, сделки в отношении объекта недвижимости:	отсутствуют	

М.П.

267

Лист 6

Раздел 2 Лист 3

Выписка из Единого государственного реестра недвижимости об объекте недвижимости
Сведения о зарегистрированных правах

Сооружение
вид объекта недвижимости

Лист № 1 раздела 2	Всего листов раздела 2: 1	Всего разделов: 2	Всего листов выписки: 3

07.12.2021г. № КУВИ-002/2021-162701726

Кадастровый номер: 22:61:011033:34

1	Правообладатель (правообладатели):	1.1	Городской округ - город Барнаул Алтайского края
2	Вид, номер, дата и время государственной регистрации права:	2.1	Собственность 22-22-01/004/2012-27 30.01.2012 00:00:00
3	Сведения об осуществлении государственной регистрации сделки, права без необходимого в силу закона согласия третьего лица, органа:	3.1	данные отсутствуют
4	Ограничение прав и обременение объекта недвижимости:	не зарегистрировано	
5	Договоры участия в долевом строительстве:	не зарегистрировано	
6	Заявленные в судебном порядке права требования:	данные отсутствуют	
7	Сведения о возражении в отношении зарегистрированного права:	данные отсутствуют	
8	Сведения о наличии решения об изъятии объекта недвижимости для государственных и муниципальных нужд:	данные отсутствуют	
9	Сведения о невозможности государственной регистрации без личного участия правообладателя или его законного представителя:	данные отсутствуют	
10	Правопритязания и сведения о наличии поступивших, но не рассмотренных заявлений о проведении государственной регистрации права (перехода, прекращения права), ограничения права или обременения объекта недвижимости, сделки в отношении объекта недвижимости:	отсутствуют	

М.П.

266

Лист 5
Лист 2

Сооружение
вид объекта недвижимости

Лист № 2 раздела 1	Всего листов раздела 1: 2	Всего разделов: 2	Всего листов выписки: 3

07.12.2021г. № КУВИ-002/2021-162701726

Кадастровый номер: 122:61:011033:34

Сведения о включении объекта недвижимости в состав единого недвижимого комплекса:	данные отсутствуют
Виды разрешенного использования:	данные отсутствуют
Сведения о включении объекта недвижимости в реестр объектов культурного наследия:	данные отсутствуют
Сведения о кадастровом инженере:	данные отсутствуют
Статус записи об объекте недвижимости:	Сведения об объекте недвижимости имеют статус "актуальные, ранее учтенные"
Особые отметки:	Сведения, необходимые для заполнения разделов: 5 - Описание местоположения объекта недвижимости; 6 - Сведения о частях объекта недвижимости; 7 - Перечень помещений, машино-мест, расположенных в здании, сооружении; 8 - План расположения помещения, машино-места на этаже (плане этажа), отсутствуют.
Получатель выписки:	Фоминых Светлана Николаевна, действующий(ая) на основании документа "" КОМИТЕТ ПО УПРАВЛЕНИЮ МУНИЦИПАЛЬНОЙ СОБСТВЕННОСТЬЮ ГОРОДА БАРНАУЛА

полное наименование должности	подпись	инициалы, фамилия

М.П.

269

Лист 8
Лист 2

Сооружение
вид объекта недвижимости

Лист № 2 раздела 1	Всего листов раздела 1: 2	Всего разделов: 2	Всего листов выписки: 3

07.12.2021г. № КУВИ-002/2021-162701698

Кадастровый номер:	122:61:011018:59
Сведения о включении объекта недвижимости в состав единого недвижимого комплекса:	данные отсутствуют
Виды разрешенного использования:	данные отсутствуют
Сведения о включении объекта недвижимости в реестр объектов культурного наследия:	данные отсутствуют
Сведения о кадастровом инженере:	данные отсутствуют
Статус записи об объекте недвижимости:	Сведения об объекте недвижимости имеют статус "актуальные, ранее учтенные"
Особые отметки:	Сведения, необходимые для заполнения разделов: 5 - Описание местоположения объекта недвижимости; 6 - Сведения о частях объекта недвижимости; 7 - Перечень помещений, машино-мест, расположенных в здании, сооружении; 8 - План расположения помещения, машино-места на этаже (плане этажа), отсутствуют.
Получатель выписки:	Фоминых Светлана Николаевна, действующий(ая) на основании документа "" КОМИТЕТ ПО УПРАВЛЕНИЮ МУНИЦИПАЛЬНОЙ СОБСТВЕННОСТЬЮ ГОРОДА БАРНАУЛА

полное наименование должности	подпись	инициалы, фамилия

М.П.

268

Лист 7

Филиал Федерального государственного бюджетного учреждения "Федеральная кадастровая палата Федеральной службы государственной регистрации, кадастра и картографии" по Алтайскому краю
полное наименование органа регистрации прав

Выписка из Единого государственного реестра недвижимости об объекте недвижимости

Сведения о характеристиках объекта недвижимости

На основании запроса от 06.12.2021, поступившего на рассмотрение 06.12.2021, сообщаем, что согласно записям Единого государственного реестра недвижимости:

Раздел 1 Лист 1 Сооружение
вид объекта недвижимости

Лист № 1 раздела 1 Всего листов раздела 1: 2 Всего разделов: 2 Всего листов выписки: 3

Лист № 1 раздела 1	Всего листов раздела 1: 2	Всего разделов: 2	Всего листов выписки: 3

Кадастровый номер:	22:61:011018:59
Номер кадастрового квартала:	22:61:011018
Дата присвоения кадастрового номера:	23.08.2013

Ранее присвоенный государственный учетный номер:	Инвентарный номер 01:401:002:000528870 26.05.2011; Кадастровый номер 22:61:000000:0000:01:401:002:000528870 26.05.2011 ФГУП_Ростехинвентаризация-Федеральное БТИ_по Алтайскому краю		
Местоположение:	Российская Федерация, Алтайский край, г. Барнаул, с. Гоньба, ул Наливайко, д. 1вс		
Площадь:	данные отсутствуют		
Основная характеристика (для сооружения):	тип	значение	единица измерения
	протяженность	346	в метрах
Назначение:	Сеть водоснабжения		
Наименование:	Сеть водоснабжения, назначение: сеть водоснабжения. Протяженность сети 346 м, протяженность трубопроводов 346 м. Инвентарный номер: 01:401:002:000528870.		
Количество этажей, в том числе подземных этажей:	данные отсутствуют		
Год ввода в эксплуатацию по завершении строительства:	2011		
Год завершения строительства:	данные отсутствуют		
Кадастровая стоимость, руб.:	501175		
Кадастровые номера иных объектов недвижимости, в пределах которых расположен объект недвижимости:	данные отсутствуют		
Кадастровые номера помещений, машино-мест, расположенных в здании или сооружении:	данные отсутствуют		
Кадастровые номера объектов недвижимости, из которых образован объект недвижимости:	данные отсутствуют		
Кадастровые номера образованных объектов недвижимости:	данные отсутствуют		
Сведения о включении объекта недвижимости в состав предприятия как имущественного комплекса:	данные отсутствуют		

полное наименование должности	подпись	инициалы, фамилия

М.П.

271

Филиал Федерального государственного бюджетного учреждения "Федеральная кадастровая палата Федеральной службы государственной регистрации, кадастра и картографии" по Алтайскому краю
полное наименование органа регистрации прав

Выписка из Единого государственного реестра недвижимости об объекте недвижимости
Сведения о характеристиках объекта недвижимости

На основании запроса от 06.12.2021, поступившего на рассмотрение 06.12.2021, сообщаем, что согласно записям Единого государственного реестра недвижимости:

Раздел 1 Лист 1 Сооружение
вид объекта недвижимости

Лист № 1 раздела 1	Всего листов раздела 1: 2	Всего разделов: 2	Всего листов выписки: 3

Кадастровый номер:	22:61:011020:40
Номер кадастрового квартала:	22:61:011020
Дата присвоения кадастрового номера:	23.08.2013

Ранее присвоенный государственный учетный номер:	Инвентарный номер 01:401:002:000528890 26.05.2011; Кадастровый номер 22:61:000000:0000:01:401:002:000528890 26.05.2011 ФГУП_Ростехинвентаризация-Федеральное БТИ_по Алтайскому краю		
Местоположение:	Российская Федерация, Алтайский край, г. Барнаул, с. Гоньба, ул Полевая, д. 1вс		
Площадь:	данные отсутствуют		
Основная характеристика (для сооружения):	тип	значение	единица измерения
	протяженность	550	в метрах
Назначение:	коммуникационное,Сеть водоснабжения		
Наименование:	Сеть водоснабжения, назначение: сеть водоснабжения. Протяженность сети 550 м, протяженность трубопроводов 550 м. Инвентарный номер: 01:401:002:000528890.		
Количество этажей, в том числе подземных этажей:	данные отсутствуют		
Год ввода в эксплуатацию по завершении строительства:	2011		
Год завершения строительства:	данные отсутствуют		
Кадастровая стоимость, руб.:	797314		
Кадастровые номера иных объектов недвижимости, в пределах которых расположен объект недвижимости:	данные отсутствуют		
Кадастровые номера помещений, машино-мест, расположенных в здании или сооружении:	данные отсутствуют		
Кадастровые номера объектов недвижимости, из которых образован объект недвижимости:	данные отсутствуют		
Кадастровые номера образованных объектов недвижимости:	данные отсутствуют		
Сведения о включении объекта недвижимости в состав предприятия как имущественного комплекса:	данные отсутствуют		

полное наименование должности	подпись	инициалы, фамилия

М.П.

270

Раздел 2 Лист 3

Выписка из Единого государственного реестра недвижимости об объекте недвижимости
Сведения о зарегистрированных правах

Сооружение
вид объекта недвижимости

Лист № 1 раздела 2	Всего листов раздела 2: 1	Всего разделов: 2	Всего листов выписки: 3

07.12.2021г. № КУВИ-002/2021-162701698
Кадастровый номер: 22:61:011018:59

1	Правообладатель (правообладатели):	1.1	Городской округ - город Барнаул Алтайского края
2	Вид, номер, дата и время государственной регистрации права:	2.1	Собственность 22-22-01/004/2012-29 30.01.2012 00:00:00
3	Сведения об осуществлении государственной регистрации сделки, права без необходимого в силу закона согласия третьего лица, органа:	3.1	данные отсутствуют
4	Ограничение прав и обременение объекта недвижимости:	не зарегистрировано	
5	Договоры участия в долевом строительстве:	не зарегистрировано	
6	Заявленные в судебном порядке права требования:	данные отсутствуют	
7	Сведения о возражении в отношении зарегистрированного права:	данные отсутствуют	
8	Сведения о наличии решения об изъятии объекта недвижимости для государственных и муниципальных нужд:	данные отсутствуют	
9	Сведения о невозможности государственной регистрации без личного участия правообладателя или его законного представителя:	данные отсутствуют	
10	Правопритязания и сведения о наличии поступивших, но не рассмотренных заявлений о проведении государственной регистрации права (перехода, прекращения права), ограничения права или обременения объекта недвижимости, сделки в отношении объекта недвижимости:	отсутствуют	

М.П.

273

Раздел 2 Лист 3

Выписка из Единого государственного реестра недвижимости об объекте недвижимости
Сведения о зарегистрированных правах

Сооружение
вид объекта недвижимости

Лист № 1 раздела 2	Всего листов раздела 2: 1	Всего разделов: 2	Всего листов выписки: 3

07.12.2021г. № КУВИ-002/2021-162702930

Кадастровый номер: 22:61:011020:40

1	Правообладатель (правообладатели):	1.1	Городской округ - город Барнаул Алтайского края
2	Вид, номер, дата и время государственной регистрации права:	2.1	Собственность 22-22-01/004/2012-31 30.01.2012 00:00:00
3	Сведения об осуществлении государственной регистрации сделки, права без необходимого в силу закона согласия третьего лица, органа:	3.1	данные отсутствуют
4	Ограничение прав и обременение объекта недвижимости:	не зарегистрировано	
5	Договоры участия в долевом строительстве:	не зарегистрировано	
6	Заявленные в судебном порядке права требования:	данные отсутствуют	
7	Сведения о возражении в отношении зарегистрированного права:	данные отсутствуют	
8	Сведения о наличии решения об изъятии объекта недвижимости для государственных и муниципальных нужд:	данные отсутствуют	
9	Сведения о невозможности государственной регистрации без личного участия правообладателя или его законного представителя:	данные отсутствуют	
10	Правопритязания и сведения о наличии поступивших, но не рассмотренных заявлений о проведении государственной регистрации права (перехода, прекращения права), ограничения права или обременения объекта недвижимости, сделки в отношении объекта недвижимости:	отсутствуют	

М.П.

272

Сооружение
вид объекта недвижимости

Лист № 2 раздела 1	Всего листов раздела 1: 2	Всего разделов: 2	Всего листов выписки: 3

07.12.2021г. № КУВИ-002/2021-162702930

Кадастровый номер: 22:61:011020:40

Сведения о включении объекта недвижимости в состав единого недвижимого комплекса:	данные отсутствуют
Виды разрешенного использования:	данные отсутствуют
Сведения о включении объекта недвижимости в реестр объектов культурного наследия:	данные отсутствуют
Сведения о кадастровом инженере:	данные отсутствуют
Статус записи об объекте недвижимости:	Сведения об объекте недвижимости имеют статус "актуальные, ранее учтенные"
Особые отметки:	Сведения, необходимые для заполнения разделов: 5 - Описание местоположения объекта недвижимости; 6 - Сведения о частях объекта недвижимости; 7 - Перечень помещений, машино-мест, расположенных в здании, сооружении; 8 - План расположения помещения, машино-места на этаже (плане этажа), отсутствуют.
Получатель выписки:	Фоминых Светлана Николаевна, действующий(ая) на основании документа "" КОМИТЕТ ПО УПРАВЛЕНИЮ МУНИЦИПАЛЬНОЙ СОБСТВЕННОСТЬЮ ГОРОДА БАРНАУЛА

полное наименование должности	подпись	инициалы, фамилия

М.П.

275

Лист 14
Лист 2

Сооружение
вид объекта недвижимости

Лист № 2 раздела 1	Всего листов раздела 1: 2	Всего разделов: 2	Всего листов выписки: 3

07.12.2021г. № КУВИ-002/2021-162701686

Кадастровый номер:	22:61:011042:87
Сведения о включении объекта недвижимости в реестр объектов культурного наследия:	данные отсутствуют
Сведения о кадастровом инженере:	данные отсутствуют
Статус записи об объекте недвижимости:	Сведения об объекте недвижимости имеют статус "актуальные, ранее учтенные"
Особые отметки:	Право (ограничение права, обременение объекта недвижимости) зарегистрировано на объект недвижимости с назначением: коммуникационное,сеть водоснабжения; наименованием: Сеть водоснабжения, назначение: сеть водоснабжения. Протяженность сети 508 м, протяженность трубопроводов 508 м. Инвентарный номер: 01:401:002:000528860.. Сведения, необходимые для заполнения разделов: 5 - Описание местоположения объекта недвижимости; 6 - Сведения о частях объекта недвижимости; 7 - Перечень помещений, машино-мест, расположенных в здании, сооружении; 8 - План расположения помещения, машино-места на этаже (плане этажа), отсутствуют.
Получатель выписки:	Фоминых Светлана Николаевна, действующий(ая) на основании документа "" КОМИТЕТ ПО УПРАВЛЕНИЮ МУНИЦИПАЛЬНОЙ СОБСТВЕННОСТЬЮ ГОРОДА БАРНАУЛА

полное наименование должности	подпись	инициалы, фамилия

М.П.

274

Лист 13

Филиал Федерального государственного бюджетного учреждения "Федеральная кадастровая палата Федеральной службы государственной регистрации, кадастра и картографии" по Алтайскому краю
полное наименование органа регистрации прав

Выписка из Единого государственного реестра недвижимости об объекте недвижимости
Сведения о характеристиках объекта недвижимости

На основании запроса от 06.12.2021, поступившего на рассмотрение 06.12.2021, сообщаем, что согласно записям Единого государственного реестра недвижимости:

Раздел 1 Лист 1 Сооружение
вид объекта недвижимости

Лист № 1 раздела 1 Всего листов раздела 1: 2 Всего разделов: 2 Всего листов выписки: 3

Лист № 1 раздела 1	Всего листов раздела 1: 2	Всего разделов: 2	Всего листов выписки: 3

Кадастровый номер:	22:61:011042:87
Номер кадастрового квартала:	22:61:011042
Дата присвоения кадастрового номера:	26.06.2012

Ранее присвоенный государственный учетный номер:	Инвентарный номер 01:401:002:000528860		
Местоположение:	Российская Федерация, Алтайский край, г. Барнаул, с. Гоньба, ул Молодежная, д. 1вс		
Площадь:	данные отсутствуют		
Основная характеристика (для сооружения):	тип	значение	единица измерения
	протяженность	508	в метрах
Назначение:	Нежилое		
Наименование:	Линейное сооружение сеть водоснабжения		
Количество этажей, в том числе подземных этажей:	данные отсутствуют		
Год ввода в эксплуатацию по завершении строительства:	данные отсутствуют		
Год завершения строительства:	данные отсутствуют		
Кадастровая стоимость, руб.:	384165		
Кадастровые номера иных объектов недвижимости, в пределах которых расположен объект недвижимости:	данные отсутствуют		
Кадастровые номера помещений, машино-мест, расположенных в здании или сооружении:	данные отсутствуют		
Кадастровые номера объектов недвижимости, из которых образован объект недвижимости:	данные отсутствуют		
Кадастровые номера образованных объектов недвижимости:	данные отсутствуют		
Сведения о включении объекта недвижимости в состав предприятия как имущественного комплекса:	данные отсутствуют		
Сведения о включении объекта недвижимости в состав единого недвижимого комплекса:	данные отсутствуют		
Виды разрешенного использования:	данные отсутствуют		

полное наименование должности	подпись	инициалы, фамилия

М.П.

277

Филиал Федерального государственного бюджетного учреждения "Федеральная кадастровая палата Федеральной службы государственной регистрации, кадастра и картографии" по Алтайскому краю
полное наименование органа регистрации прав

Выписка из Единого государственного реестра недвижимости об объекте недвижимости
Сведения о характеристиках объекта недвижимости

На основании запроса от 06.12.2021, поступившего на рассмотрение 06.12.2021, сообщаем, что согласно записям Единого государственного реестра недвижимости:

Раздел 1 Лист 1 Сооружение
вид объекта недвижимости

Лист № 1 раздела 1	Всего листов раздела 1: 2	Всего разделов: 2	Всего листов выписки: 3

Кадастровый номер:	22:61:011040:54
Номер кадастрового квартала:	22:61:011040
Дата присвоения кадастрового номера:	23.08.2013

Ранее присвоенный государственный учетный номер:	Инвентарный номер 01:401:002:000528920 25.01.2012; Кадастровый номер 22:61:000000:0000:01:401:002:000528920 25.01.2012 ФГУП_Ростехинвентаризация-Федеральное БТИ_по Алтайскому краю		
Местоположение:	Российская Федерация, Алтайский край, г. Барнаул, с. Гоньба, ул Халманова, д. 1вс		
Площадь:	данные отсутствуют		
Основная характеристика (для сооружения):	тип	значение	единица измерения
	протяженность	571	в метрах
Назначение:	не задано,сеть водоснабжения		
Наименование:	Сеть водоснабжения, назначение: сеть водоснабжения. Протяженность 571 м, общая протяженность трубопроводов 571 м. Инвентарный номер: 01:401:002:000528920.		
Количество этажей, в том числе подземных этажей:	данные отсутствуют		
Год ввода в эксплуатацию по завершении строительства:	2012		
Год завершения строительства:	данные отсутствуют		
Кадастровая стоимость, руб.:	863811		
Кадастровые номера иных объектов недвижимости, в пределах которых расположен объект недвижимости:	данные отсутствуют		
Кадастровые номера помещений, машино-мест, расположенных в здании или сооружении:	данные отсутствуют		
Кадастровые номера объектов недвижимости, из которых образован объект недвижимости:	данные отсутствуют		
Кадастровые номера образованных объектов недвижимости:	данные отсутствуют		
Сведения о включении объекта недвижимости в состав предприятия как имущественного комплекса:	данные отсутствуют		

полное наименование должности	подпись	инициалы, фамилия

М.П.

276

Раздел 2 Лист 3

Выписка из Единого государственного реестра недвижимости об объекте недвижимости
Сведения о зарегистрированных правах

Сооружение
вид объекта недвижимости

Лист № 1 раздела 2	Всего листов раздела 2: 1	Всего разделов: 2	Всего листов выписки: 3

07.12.2021г. № КУВИ-002/2021-162701686	
Кадастровый номер:	22:61:011042:87

1	Правообладатель (правообладатели):	1.1	Городской округ - город Барнаул Алтайского края
2	Вид, номер, дата и время государственной регистрации права:	2.1	Собственность 22-22-01/004/2012-33 30.01.2012 00:00:00
3	Сведения об осуществлении государственной регистрации сделки, права без необходимого в силу закона согласия третьего лица, органа:	3.1	данные отсутствуют
4	Ограничение прав и обременение объекта недвижимости:	не зарегистрировано	
5	Договоры участия в долевом строительстве:	не зарегистрировано	
6	Заявленные в судебном порядке права требования:	данные отсутствуют	
7	Сведения о возражении в отношении зарегистрированного права:	данные отсутствуют	
8	Сведения о наличии решения об изъятии объекта недвижимости для государственных и муниципальных нужд:	данные отсутствуют	
9	Сведения о невозможности государственной регистрации без личного участия правообладателя или его законного представителя:	данные отсутствуют	
10	Правопритязания и сведения о наличии поступивших, но не рассмотренных заявлений о проведении государственной регистрации права (перехода, прекращения права), ограничения права или обременения объекта недвижимости, сделки в отношении объекта недвижимости:	отсутствуют	

М.П.

279

Раздел 2 Лист 3

Выписка из Единого государственного реестра недвижимости об объекте недвижимости
Сведения о зарегистрированных правах

Сооружение
вид объекта недвижимости

Лист № 1 раздела 2	Всего листов раздела 2: 1	Всего разделов: 2	Всего листов выписки: 3

07.12.2021г. № КУВИ-002/2021-162701636

Кадастровый номер: 22:61:011040:54

1	Правообладатель (правообладатели):	1.1	Городской округ - город Барнаул Алтайского края
2	Вид, номер, дата и время государственной регистрации права:	2.1	Собственность 22-22-01/004/2012-1 25.01.2012 00:00:00
3	Сведения об осуществлении государственной регистрации сделки, права без необходимого в силу закона согласия третьего лица, органа:	3.1	данные отсутствуют
4	Ограничение прав и обременение объекта недвижимости:		не зарегистрировано
5	Договоры участия в долевом строительстве:		не зарегистрировано
6	Заявленные в судебном порядке права требования:		данные отсутствуют
7	Сведения о возражении в отношении зарегистрированного права:		данные отсутствуют
8	Сведения о наличии решения об изъятии объекта недвижимости для государственных и муниципальных нужд:		данные отсутствуют
9	Сведения о невозможности государственной регистрации без личного участия правообладателя или его законного представителя:		данные отсутствуют
10	Правопритязания и сведения о наличии поступивших, но не рассмотренных заявлений о проведении государственной регистрации права (перехода, прекращения права), ограничения права или обременения объекта недвижимости, сделки в отношении объекта недвижимости:		отсутствуют

М.П.

278

Сооружение
вид объекта недвижимости

Лист № 2 раздела 1	Всего листов раздела 1: 2	Всего разделов: 2	Всего листов выписки: 3

07.12.2021г. № КУВИ-002/2021-162701636

Кадастровый номер: 122:61:011040:54

Сведения о включении объекта недвижимости в состав единого недвижимого комплекса:	данные отсутствуют
Виды разрешенного использования:	данные отсутствуют
Сведения о включении объекта недвижимости в реестр объектов культурного наследия:	данные отсутствуют
Сведения о кадастровом инженере:	данные отсутствуют
Статус записи об объекте недвижимости:	Сведения об объекте недвижимости имеют статус "актуальные, ранее учтенные"
Особые отметки:	Сведения, необходимые для заполнения разделов: 5 - Описание местоположения объекта недвижимости; 6 - Сведения о частях объекта недвижимости; 7 - Перечень помещений, машино-мест, расположенных в здании, сооружении; 8 - План расположения помещения, машино-места на этаже (плане этажа), отсутствуют.
Получатель выписки:	Фоминых Светлана Николаевна, действующий(ая) на основании документа "" КОМИТЕТ ПО УПРАВЛЕНИЮ МУНИЦИПАЛЬНОЙ СОБСТВЕННОСТЬЮ ГОРОДА БАРНАУЛА

полное наименование должности	подпись	инициалы, фамилия

М.П.

281

Сооружение
вид объекта недвижимости

Лист № 2 раздела 1	Всего листов раздела 1: 2	Всего разделов: 3	Всего листов выписки: 4

07.12.2021г. № КУВИ-002/2021-162702070

Кадастровый номер: 122:61:010202:1843

Сведения о включении объекта недвижимости в состав единого недвижимого комплекса:	данные отсутствуют
Виды разрешенного использования:	данные отсутствуют
Сведения о включении объекта недвижимости в реестр объектов культурного наследия:	данные отсутствуют
Сведения о кадастровом инженере:	данные отсутствуют
Статус записи об объекте недвижимости:	Сведения об объекте недвижимости имеют статус "актуальные, ранее учтенные"
Особые отметки:	Сведения, необходимые для заполнения разделов: 6 - Сведения о частях объекта недвижимости; 7 - Перечень помещений, машино-мест, расположенных в здании, сооружении; 8 - План расположения помещения, машино-места на этаже (плане этажа), отсутствуют.
Получатель выписки:	Фоминых Светлана Николаевна, действующий(ая) на основании документа "" КОМИТЕТ ПО УПРАВЛЕНИЮ МУНИЦИПАЛЬНОЙ СОБСТВЕННОСТЬЮ ГОРОДА БАРНАУЛА

полное наименование должности	подпись	инициалы, фамилия

М.П.

280

Филиал Федерального государственного бюджетного учреждения "Федеральная кадастровая палата Федеральной службы государственной регистрации, кадастра и картографии" по Алтайскому краю
полное наименование органа регистрации прав

Выписка из Единого государственного реестра недвижимости об объекте недвижимости

Сведения о характеристиках объекта недвижимости

На основании запроса от 06.12.2021, поступившего на рассмотрение 06.12.2021, сообщаем, что согласно записям Единого государственного реестра недвижимости:

Раздел 1 Лист 1 Сооружение
вид объекта недвижимости

Лист № 1 раздела 1 Всего листов раздела 1: 2 Всего разделов: 3 Всего листов выписки: 4

Лист № 1 раздела 1	Всего листов раздела 1: 2	Всего разделов: 3	Всего листов выписки: 4

Кадастровый номер:	22:61:010202:1843
Номер кадастрового квартала:	22:61:010202
Дата присвоения кадастрового номера:	23.08.2013

Ранее присвоенный государственный учетный номер:	Инвентарный номер 01:401:002:000528820 25.01.2012; Кадастровый номер 22:61:000000:0000:01:401:002:000528820 25.01.2012 ФГУП_Ростехинвентаризация-Федеральное БТИ_по Алтайскому краю		
Местоположение:	Российская Федерация, Алтайский край, г. Барнаул, с.Гоньба, 1 ВС		
Площадь:	данные отсутствуют		
Основная характеристика (для сооружения):	тип	значение	единица измерения
	протяженность	794	в метрах
Назначение:	сеть водоснабжения		
Наименование:	Сеть водоснабжения		
Количество этажей, в том числе подземных этажей:	данные отсутствуют		
Год ввода в эксплуатацию по завершении строительства:	2012		
Год завершения строительства:	данные отсутствуют		
Кадастровая стоимость, руб.:	1318885		
Кадастровые номера иных объектов недвижимости, в пределах которых расположен объект недвижимости:	22:61:000000:148, 22:61:021030:89, 22:61:050309:47, 22:61:050601:1015, 22:61:050601:2919, 22:61:051607:65, 22:63:000000:1918, 22:63:020331:27, 22:63:020335:41, 22:63:030309:13, 22:63:030309:14, 22:63:030310:41, 22:63:030408:54, 22:63:040112:88, 22:63:050433:38, 22:63:050807:152, 22:63:050807:156, 22:63:050903:68		
Кадастровые номера помещений, машино-мест, расположенных в здании или сооружении:	данные отсутствуют		
Кадастровые номера объектов недвижимости, из которых образован объект недвижимости:	данные отсутствуют		
Кадастровые номера образованных объектов недвижимости:	данные отсутствуют		
Сведения о включении объекта недвижимости в состав предприятия как имущественного комплекса:	данные отсутствуют		

полное наименование должности	подпись	инициалы, фамилия

М.П.

283

Управление Федеральной службы государственной регистрации, кадастра и картографии по Алтайскому краю
полное наименование органа регистрации прав

Лист 2

Выписка из Единого государственного реестра недвижимости об основных характеристиках и зарегистрированных правах на объект недвижимости

Сведения об основных характеристиках объекта недвижимости

В Единый государственный реестр недвижимости внесены следующие сведения:

Раздел 1 Лист 1

Сооружение
вид объекта недвижимости

Лист № 1 раздела 1	Всего листов раздела 1: 2	Всего разделов: 2	Всего листов выписки: 3
11.03.2022г.			
Кадастровый номер:	22:61:011028:227		

Номер кадастрового квартала:	22:61:011028		
Дата присвоения кадастрового номера:	11.03.2022		
Ранее присвоенный государственный учетный номер:	данные отсутствуют		
Местоположение:	Российская Федерация, Алтайский край, г Барнаул, с Гоньба, по ул.Приобской от ж/д №2 до ВК в районе ж/д №41 по ул. Октября		
Основная характеристика (для сооружения):	тип	значение	единица измерения
	протяженность	446	в метрах
Назначение:	Сооружение коммунального хозяйства		
Наименование:	Водопроводная сеть		
Количество этажей, в том числе подземных этажей:	данные отсутствуют		
Год ввода в эксплуатацию по завершении строительства:	данные отсутствуют		
Год завершения строительства:	данные отсутствуют		
Кадастровая стоимость, руб.:	не определена		
Кадастровые номера иных объектов недвижимости, в пределах которых расположен объект недвижимости:	данные отсутствуют		
Кадастровые номера помещений, машино-мест, расположенных в здании или сооружении:	данные отсутствуют		
Виды разрешенного использования:	данные отсутствуют		
Статус записи об объекте недвижимости:	Сведения об объекте недвижимости имеют статус "актуальные, ранее учтенные"		
Особые отметки:	Сведения, необходимые для заполнения разделов: 4 - Описание местоположения объекта недвижимости; 5 - План расположения помещения, машино-места на этаже (плане этажа), отсутствуют.		

полное наименование должности	подпись	инициалы, фамилия

М.П.

Лист 2

Сооружение
вид объекта недвижимости

М.П.

282

Выписка из Единого государственного реестра недвижимости об объекте недвижимости

Лист 1

Сведения о зарегистрированных правах

Сооружение
вид объекта недвижимости

Лист № 1 раздела 2	Всего листов раздела 2: 1	Всего разделов: 3	Всего листов выписки: 4
07.12.2021г. № КУВИ-002/2021-162702070			
Кадастровый номер:	22:61:010202:1843		

1	Правообладатель (правообладатели):	1.1	Городской округ - город Барнаул Алтайского края
2	Вид, номер, дата и время государственной регистрации права:	2.1	Собственность 22-22-01/004/2012-3 25.01.2012 00:00:00
3	Сведения об осуществлении государственной регистрации сделки, права без необходимого в силу закона согласия третьего лица, органа:	3.1	данные отсутствуют
4	Ограничение прав и обременение объекта недвижимости:	не зарегистрировано	
5	Договоры участия в долевом строительстве:	не зарегистрировано	
6	Заявленные в судебном порядке права требования:	данные отсутствуют	
7	Сведения о возражении в отношении зарегистрированного права:	данные отсутствуют	
8	Сведения о наличии решения об изъятии объекта недвижимости для государственных и муниципальных нужд:	данные отсутствуют	
9	Сведения о невозможности государственной регистрации без личного участия правообладателя или его законного представителя:	данные отсутствуют	
10	Правопритязания и сведения о наличии поступивших, но не рассмотренных заявлений о проведении государственной регистрации права (перехода, прекращения права), ограничения права или обременения объекта недвижимости, сделки в отношении объекта недвижимости:	отсутствуют	

М.П.

285

Раздел 2 Лист 3

Выписка из Единого государственного реестра недвижимости об основных характеристиках и зарегистрированных правах на объект недвижимости

Сведения о зарегистрированных правах

Сооружение

вид объекта недвижимости

Лист № 1 раздела 2	Всего листов раздела 2: 1	Всего разделов: 2	Всего листов выписки: 3
11.03.2022г.			
Кадастровый номер:	22:61:011028:227		

1	Правообладатель (правообладатели):	1.1	городской округ - город Барнаул Алтайского края
2	Вид, номер, дата и время государственной регистрации права:	2.1	Собственность 22:61:011028:227-22/136/2022-1 11.03.2022 09:35:29
3	Документы-основания	3.1	Постановление Верховного Совета РФ, № 3020-1, выдан 27.12.1991
4	Ограничение прав и обременение объекта недвижимости:	не зарегистрировано	
5	Заявленные в судебном порядке права требования:	данные отсутствуют	
6	Сведения о возражении в отношении зарегистрированного права:	данные отсутствуют	
7	Сведения о наличии решения об изъятии объекта недвижимости для государственных и муниципальных нужд:	данные отсутствуют	
8	Сведения о невозможности государственной регистрации без личного участия правообладателя или его законного представителя:	данные отсутствуют	
9	Правопритязания и сведения о наличии поступивших, но не рассмотренных заявлений о проведении государственной регистрации права (перехода, прекращения права), ограничения права или обременения объекта недвижимости, сделки в отношении объекта недвижимости:	отсутствуют	

М.П.

284

Лист № 2 раздела 1	Всего листов раздела 1: 2	Всего разделов: 2	Всего листов выписки: 3
11.03.2022г.			
Кадастровый номер:	22:61:011028:227		
Получатель выписки:	КОМИТЕТ ПО УПРАВЛЕНИЮ МУНИЦИПАЛЬНОЙ СОБСТВЕННОСТЬЮ ГОРОДА БАРНАУЛА (представитель правообладателя), Правообладатель: городской округ - город Барнаул Алтайского края		

полное наименование должности	подпись	инициалы, фамилия

М.П.

М.П.

287

полное наименование должности	подпись	инициалы, фамилия

М.П.

286

Филиал Федерального государственного бюджетного учреждения "Федеральная кадастровая палата Федеральной службы государственной регистрации, кадастра и картографии" по Алтайскому краю
полное наименование органа регистрации прав

Выписка из Единого государственного реестра недвижимости об объекте недвижимости
Сведения о характеристиках объекта недвижимости

На основании запроса от 06.12.2021, поступившего на рассмотрение 06.12.2021, сообщаем, что согласно записям Единого государственного реестра недвижимости:

Раздел 1 Лист 1 Сооружение
вид объекта недвижимости

Лист № 1 раздела 1 Всего листов раздела 1: 2 Всего разделов: 2 Всего листов выписки: 3

Лист № 1 раздела 1 | Всего листов раздела 1: 2 | Всего разделов: 2 | Всего листов выписки: 3

Кадастровый номер:	22:61:011017:71
Номер кадастрового квартала:	22:61:011017
Дата присвоения кадастрового номера:	23.08.2013

Ранее присвоенный государственный учетный номер:	Инвентарный номер 01:401:002:000528900 26.05.2011; Кадастровый номер 22:61:000000:0000:01:401:002:000528900 26.05.2011 ФГУП_Ростехинвентаризация-Федеральное БТИ_по Алтайскому краю		
Местоположение:	Российская Федерация, Алтайский край, г. Барнаул, с. Гоньба, ул Российская, д. 1вс		
Площадь:	данные отсутствуют		
Основная характеристика (для сооружения):	тип	значение	единица измерения
	протяженность	256	в метрах
Назначение:	коммуникационное,Сеть водоснабжения		
Наименование:	Сеть водоснабжения, назначение: сеть водоснабжения. Протяженность сети 256 м, протяженность трубопроводов 256 м. Инвентарный номер: 01:401:002:000528900.		
Количество этажей, в том числе подземных этажей:	данные отсутствуют		
Год ввода в эксплуатацию по завершении строительства:	2011		
Год завершения строительства:	данные отсутствуют		
Кадастровая стоимость, руб.:	370648		
Кадастровые номера иных объектов недвижимости, в пределах которых расположен объект недвижимости:	данные отсутствуют		
Кадастровые номера помещений, машино-мест, расположенных в здании или сооружении:	данные отсутствуют		
Кадастровые номера объектов недвижимости, из которых образован объект недвижимости:	данные отсутствуют		
Кадастровые номера образованных объектов недвижимости:	данные отсутствуют		
Сведения о включении объекта недвижимости в состав предприятия как имущественного комплекса:	данные отсутствуют		

М.П.

289

Раздел 2 Лист 3

Выписка из Единого государственного реестра недвижимости об объекте недвижимости
Сведения о зарегистрированных правах

Сооружение
вид объекта недвижимости

Лист № 1 раздела 2	Всего листов раздела 2: 1	Всего разделов: 2	Всего листов выписки: 3

07.12.2021г. № КУВИ-002/2021-162701743

Кадастровый номер: 22:61:011017:71

1	Правообладатель (правообладатели):	1.1	Городской округ - город Барнаул Алтайского края
2	Вид, номер, дата и время государственной регистрации права:	2.1	Собственность 22-22-01/004/2012-41 27.01.2012 00:00:00
3	Сведения об осуществлении государственной регистрации сделки, права без необходимого в силу закона согласия третьего лица, органа:	3.1	данные отсутствуют
4	Ограничение прав и обременение объекта недвижимости:	не зарегистрировано	
5	Договоры участия в долевом строительстве:	не зарегистрировано	
6	Заявленные в судебном порядке права требования:	данные отсутствуют	
7	Сведения о возражении в отношении зарегистрированного права:	данные отсутствуют	
8	Сведения о наличии решения об изъятии объекта недвижимости для государственных и муниципальных нужд:	данные отсутствуют	
9	Сведения о невозможности государственной регистрации без личного участия правообладателя или его законного представителя:	данные отсутствуют	
10	Правопритязания и сведения о наличии поступивших, но не рассмотренных заявлений о проведении государственной регистрации права (перехода, прекращения права), ограничения права или обременения объекта недвижимости, сделки в отношении объекта недвижимости:	отсутствуют	

М.П.

288

Лист 2

Сооружение
вид объекта недвижимости

Лист № 2 раздела 1	Всего листов раздела 1: 2	Всего разделов: 2	Всего листов выписки: 3

07.12.2021г. № КУВИ-002/2021-162701743

Кадастровый номер: 122:61:011017:71

Сведения о включении объекта недвижимости в состав единого недвижимого комплекса:	данные отсутствуют
Виды разрешенного использования:	данные отсутствуют
Сведения о включении объекта недвижимости в реестр объектов культурного наследия:	данные отсутствуют
Сведения о кадастровом инженере:	данные отсутствуют
Статус записи об объекте недвижимости:	Сведения об объекте недвижимости имеют статус "актуальные, ранее учтенные"
Особые отметки:	Сведения, необходимые для заполнения разделов: 5 - Описание местоположения объекта недвижимости; 6 - Сведения о частях объекта недвижимости; 7 - Перечень помещений, машино-мест, расположенных в здании, сооружении; 8 - План расположения помещения, машино-места на этаже (плане этажа), отсутствуют.
Получатель выписки:	Фоминых Светлана Николаевна, действующий(ая) на основании документа "" КОМИТЕТ ПО УПРАВЛЕНИЮ МУНИЦИПАЛЬНОЙ СОБСТВЕННОСТЬЮ ГОРОДА БАРНАУЛА

полное наименование должности	подпись	инициалы, фамилия

М.П.

Управление Федеральной службы государственной регистрации, кадастра и картографии по Алтайскому краю
полное наименование органа регистрации права

Выписка из Единого государственного реестра недвижимости об основных характеристиках и зарегистрированных правах на объект недвижимости

Сведения об основных характеристиках объекта недвижимости

В Единый государственный реестр недвижимости внесены следующие сведения:

Раздел 1 Лист 1

Сооружение			
вид объекта недвижимости			
Лист № 1 раздела 1	Всего листов раздела 1: 2	Всего разделов: 2	Всего листов выписки: 3

11.03.2022г.	
Кадастровый номер:	22:61:011039:282

Номер кадастрового квартала:	22:61:011039		
Дата присвоения кадастрового номера:	11.03.2022		
Ранее присвоенный государственный учетный номер:	данные отсутствуют		
Местоположение:	Российская Федерация, Алтайский край, г. Барнаул, с. Гоньба, от водонапорной башни пер.Советский, 2а далее между ж/д №2 и 2в по пер.Советскому, далее по пер.Советскому до пер.Халманова		
Основная характеристика (для сооружения):	тип	значение	единица измерения
	протяженность	214	в метрах
Назначение:	сооружения коммунального хозяйства		
Наименование:	Водопроводная сеть		
Количество этажей, в том числе подземных этажей:	данные отсутствуют		
Год ввода в эксплуатацию по завершении строительства:	данные отсутствуют		
Год завершения строительства:	данные отсутствуют		
Кадастровая стоимость, руб.:	не определена		
Кадастровые номера иных объектов недвижимости, в пределах которых расположен объект недвижимости:	данные отсутствуют		
Кадастровые номера помещений, машино-мест, расположенных в здании или сооружении:	данные отсутствуют		
Виды разрешенного использования:	данные отсутствуют		
Статус записи об объекте недвижимости:	Сведения об объекте недвижимости имеют статус "актуальные, ранее учтенные"		
Особые отметки:	Сведения, необходимые для заполнения разделов: 4 - Описание местоположения объекта недвижимости; 5 - План расположения помещения, машино-места на этаже (плане этажа), отсутствуют.		

полное наименование должности	подпись	инициалы, фамилия
	М.П.	

Лист 2

Сооружение			
вид объекта недвижимости			
Лист № 2 раздела 1	Всего листов раздела 1: 2	Всего разделов: 2	Всего листов выписки: 3

11.03.2022г.	
Кадастровый номер:	22:61:011039:282
Получатель выписки:	КОМИТЕТ ПО УПРАВЛЕНИЮ МУНИЦИПАЛЬНОЙ СОБСТВЕННОСТЬЮ ГОРОДА БАРНАУЛА (представитель правообладателя), Правообладатель: городской округ - город Барнаул Алтайского края

полное наименование должности	подпись	инициалы, фамилия
	М.П.	

293

Лист 6

полное наименование органа регистрации прав

Выписка из Единого государственного реестра недвижимости об основных характеристиках и зарегистрированных правах на объект недвижимости

Сведения об основных характеристиках объекта недвижимости

В Единый государственный реестр недвижимости внесены следующие сведения:

Раздел 1 Лист 1

Сооружение

вид объекта недвижимости

Лист № 1 раздела 1	Всего листов раздела 1: 2	Всего разделов: 2	Всего листов выписки: 3
11.03.2022г.			
Кадастровый номер:	22:61:011004:407		

Номер кадастрового квартала:	22:61:011004		
Дата присвоения кадастрового номера:	11.03.2022		
Ранее присвоенный государственный учетный номер:	данные отсутствуют		
Местоположение:	Российская Федерация, Алтайский край, город Барнаул, село Гоньба, по ул.Трудовой от ВК в районе ж/д №14 до ВК в районе ж/д №2 и №4 по ул.Трудовой		
Основная характеристика (для сооружения):	тип	значение	единица измерения
	протяженность	237	в метрах
Назначение:	10. сооружения коммунального хозяйства		
Наименование:	Водопроводная сеть		
Количество этажей, в том числе подземных этажей:	данные отсутствуют		
Год ввода в эксплуатацию по завершении строительства:	данные отсутствуют		
Год завершения строительства:	данные отсутствуют		
Кадастровая стоимость, руб.:	не определена		
Кадастровые номера иных объектов недвижимости, в пределах которых расположен объект недвижимости:	данные отсутствуют		
Кадастровые номера помещений, машино-мест, расположенных в здании или сооружении:	данные отсутствуют		
Виды разрешенного использования:	данные отсутствуют		
Статус записи об объекте недвижимости:	Сведения об объекте недвижимости имеют статус "актуальные, ранее учтенные"		
Особые отметки:	Сведения, необходимые для заполнения разделов: 4 - Описание местоположения объекта недвижимости; 5 - План расположения помещения, машино-места на этаже (плане этажа), отсутствуют.		

полное наименование должности	подпись	инициалы, фамилия

М.П.

292

Выписка из Единого государственного реестра недвижимости об основных характеристиках и зарегистрированных правах на объект недвижимости

Сведения о зарегистрированных правах

Раздел 2 Лист 3

Сооружение

вид объекта недвижимости

Всего листов выписки: 3

Всего разделов: 2

Лист № 1 раздела 2.1

Всего листов раздела 2.1

11.03.2022г.

Кадастровый номер: 22:61:011039:282

1	Правообладатель (правообладатели):	1.1	городской округ - город Барнаул Алтайского края
2	Вид, номер, дата и время государственной регистрации права:	2.1	Собственность 22:61:011039:282-22/111/2022-1 11.03.2022 10:35:48
3	Документы-основания	3.1	Постановление Верховного совета Российской Федерации, № 3020-1, выдан 27.12.1991
4	Ограничение прав и обременение объекта недвижимости:	не зарегистрировано	
5	Заявленные в судебном порядке права требования:	данные отсутствуют	
6	Сведения о возражении в отношении зарегистрированного права:	данные отсутствуют	
7	Сведения о наличии решения об изъятии объекта недвижимости для государственных и муниципальных нужд:	данные отсутствуют	
8	Сведения о невозможности государственной регистрации без личного участия правообладателя или его законного представителя:	данные отсутствуют	
9	Правопритязания и сведения о наличии поступивших, но не рассмотренных заявлений о проведении государственной регистрации права (перехода, прекращения права), ограничения права или обременения объекта недвижимости, сделки в отношении объекта недвижимости:	отсутствуют	

полное наименование должности	подпись М.П.	инициалы, фамилия

295

полное наименование должности	подпись	инициалы, фамилия

М.П.

М.П.

294

М.П.

Сооружение
вид объекта недвижимости

Лист № 2 раздела 1	Всего листов раздела 1: 2	Всего разделов: 2	Всего листов выписки: 3

11.03.2022г.	
Кадастровый номер:	22:61:011004:407
Получатель выписки:	КОМИТЕТ ПО УПРАВЛЕНИЮ МУНИЦИПАЛЬНОЙ СОБСТВЕННОСТЬЮ ГОРОДА БАРНАУЛА (представитель правообладателя), Правообладатель: городской округ - город Барнаул Алтайского края

М.П.

297

М.П.

296

Раздел 2 Лист 3

Выписка из Единого государственного реестра недвижимости об основных характеристиках и зарегистрированных правах на объект недвижимости

Сведения о зарегистрированных правах

Сооружение

вид объекта недвижимости

Лист № 1 раздела 2	Всего листов раздела 2: 1	Всего разделов: 2	Всего листов выписки: 3
11.03.2022г.			
Кадастровый номер:	22:61:011004:407		

1	Правообладатель (правообладатели):	1.1	городской округ - город Барнаул Алтайского края
2	Вид, номер, дата и время государственной регистрации права:	2.1	Собственность 22:61:011004:407-22/132/2022-1 11.03.2022 13:35:43
3	Документы-основания	3.1	Постановление Верховного Совета Российской Федерации "О разграничении государственной собственности в Российской Федерации на федеральную собственность,государственнуюсобственностьреспублик в составе Российской Федерации, краев, областей, автономной области, автономных округов, городов Москвы и Санкт-Петербурга и муниципальную собственность", № 3020-1, выдан 27.12.1991
4	Ограничение прав и обременение объекта недвижимости:	не зарегистрировано	
5	Заявленные в судебном порядке права требования:	данные отсутствуют	
6	Сведения о возражении в отношении зарегистрированного права:	данные отсутствуют	
7	Сведения о наличии решения об изъятии объекта недвижимости для государственных и муниципальных нужд:	данные отсутствуют	
8	Сведения о невозможности государственной регистрации без личного участия правообладателя или его законного представителя:	данные отсутствуют	
9	Правопритязания и сведения о наличии поступивших, но не рассмотренных заявлений о проведении государственной регистрации права (перехода, прекращения права), ограничения права или обременения объекта недвижимости, сделки в отношении объекта недвижимости:	отсутствуют	

М.П.

299

Лист 12

Лист № 2 раздела 1	Всего листов раздела 1: 2	Всего разделов: 2	Всего листов выписки: 3

22.03.2022г. Кадастровый номер: [22:61:011004:408

Получатель выписки:	КОМИТЕТ ПО УПРАВЛЕНИЮ МУНИЦИПАЛЬНОЙ СОБСТВЕННОСТЬЮ ГОРОДА БАРНАУЛА (представитель правообладателя), Правообладатель: городской округ - город Барнаул Алтайского края

полное наименование должности	подпись	инициалы, фамилия

М.П.

М.П.

298

Лист 11

Управление Федеральной службы государственной регистрации, кадастра и картографии по Алтайскому краю

полное наименование органа регистрации прав

Выписка из Единого государственного реестра недвижимости об основных характеристиках и зарегистрированных правах на объект недвижимости

Сведения об основных характеристиках объекта недвижимости

В Единый государственный реестр недвижимости внесены следующие сведения:

Раздел 1 Лист 1 | Всего листов раздела 1:2 | Всего разделов: 2 | Всего листов выписки: 3

Сооружение _____ вид объекта недвижимости

22.03.2022г. Кадастровый номер: 122:61:011004:408

Номер кадастрового квартала:	22:61:011004		
Дата присвоения кадастрового номера:	22.03.2022		
Ранее присвоенный государственный учетный номер:	данные отсутствуют		
Местоположение:	Российская Федерация, Алтайский край, город Барнаул, село Гоньба, по ул.Березовой от ВК в районе ж/д №20 до ВК в районе ж/д №2, далее до ВК в районе ж/д №24		
Основная характеристика (для сооружения):	тип	значение	единица измерения
	протяженность	347	в метрах
Назначение:	сооружения коммунального хозяйства		
Наименование:	Водопроводная сеть		
Количество этажей, в том числе подземных этажей:	данные отсутствуют		
Год ввода в эксплуатацию по завершении строительства:	данные отсутствуют		
Год завершения строительства:	данные отсутствуют		
Кадастровая стоимость, руб.:	не определена		
Кадастровые номера иных объектов недвижимости, в пределах которых расположен объект недвижимости:	данные отсутствуют		
Кадастровые номера помещений, машино-мест, расположенных в здании или сооружении:	данные отсутствуют		
Виды разрешенного использования:	данные отсутствуют		
Статус записи об объекте недвижимости:	Сведения об объекте недвижимости имеют статус "актуальные, ранее учтенные"		
Особые отметки:	Сведения, необходимые для заполнения разделов: 4 - Описание местоположения объекта недвижимости; 5 - План расположения помещения, машино-места на этаже (плане этажа), отсутствуют.		

полное наименование должности	подпись	инициалы, фамилия

М.П.

Сооружение _____ вид объекта недвижимости

М.П.

301

Управление Федеральной службы государственной регистрации, кадастра и картографии по Алтайскому краю
полное наименование органа регистрации прав

Выписка из Единого государственного реестра недвижимости об основных характеристиках и зарегистрированных правах на объект недвижимости

Сведения об основных характеристиках объекта недвижимости

В Единый государственный реестр недвижимости внесены следующие сведения:

Раздел 1 Лист 1

Сооружение
вид объекта недвижимости

Лист № 1 раздела 1	Всего листов раздела 1: 2	Всего разделов: 2	Всего листов выписки: 3
14.03.2022г.			
Кадастровый номер:	22:61:011020:363		

Номер кадастрового квартала:	22:61:011020		
Дата присвоения кадастрового номера:	14.03.2022		
Ранее присвоенный государственный учетный номер:	данные отсутствуют		
Местоположение:	Российская Федерация, Алтайский край, г. Барнаул,с. Гоньба, по ул.Юбилейной, 6-36 (от ул.Школьной до Гоньбинского тракта), по хоз. проезду от ВК в районе ул.Юбилейной, 16 до ул.Октября		
Основная характеристика (для сооружения):	тип	значение	единица измерения
	протяженность	792	в метрах
Назначение:	иное (водопроводная сеть)		
Наименование:	водопроводная сеть		
Количество этажей, в том числе подземных этажей:	данные отсутствуют		
Год ввода в эксплуатацию по завершении строительства:	данные отсутствуют		
Год завершения строительства:	данные отсутствуют		
Кадастровая стоимость, руб.:	не определена		
Кадастровые номера иных объектов недвижимости, в пределах которых расположен объект недвижимости:	данные отсутствуют		
Кадастровые номера помещений, машино-мест, расположенных в здании или сооружении:	данные отсутствуют		
Виды разрешенного использования:	данные отсутствуют		
Статус записи об объекте недвижимости:	Сведения об объекте недвижимости имеют статус "актуальные, ранее учтенные"		
Особые отметки:	Сведения, необходимые для заполнения разделов: 4 - Описание местоположения объекта недвижимости; 5 - План расположения помещения, машино-места на этаже (плане этажа), отсутствуют.		

М.П.

300

Выписка из Единого государственного реестра недвижимости об основных характеристиках и зарегистрированных правах на объект недвижимости

Лист 1

Сведения о зарегистрированных правах

Сооружение
вид объекта недвижимости

Лист № 1 раздела 2	Всего листов раздела 2: 1	Всего разделов: 2	Всего листов выписки: 3
22.03.2022г. Кадастровый номер:	22:61:011004:408		

1	Правообладатель (правообладатели):	1.1	городской округ - город Барнаул Алтайского края
2	Вид, номер, дата и время государственной регистрации права:	2.1	Собственность 22:61:011004:408-22/132/2022-1 22.03.2022 05:32:38
3	Документы-основания	3.1	Постановление Верховного Совета Российской Федерации "О разграничении государственной собственности в Российской Федерации на федеральную собственность,государственнуюсобственностьреспублик в составе Российской Федерации, краев, областей, автономной области, автономных округов, городов Москвы и Санкт-Петербурга и муниципальную собственность", № 3020-1, выдан 27.12.1991
4	Ограничение прав и обременение объекта недвижимости:	не зарегистрировано	
5	Заявленные в судебном порядке права требования:	данные отсутствуют	
6	Сведения о возражении в отношении зарегистрированного права:	данные отсутствуют	
7	Сведения о наличии решения об изъятии объекта недвижимости для государственных и муниципальных нужд:	данные отсутствуют	
8	Сведения о невозможности государственной регистрации без личного участия правообладателя или его законного представителя:	данные отсутствуют	
9	Правопритязания и сведения о наличии поступивших, но не рассмотренных заявлений о проведении государственной регистрации права (перехода, прекращения права), ограничения права или обременения объекта недвижимости, сделки в отношении объекта недвижимости:	отсутствуют	

полное наименование должности	подпись	инициалы, фамилия

М.П.

303

полное наименование должности	подпись	инициалы, фамилия

М.П.

М.П.

302

полное наименование должности	подпись	инициалы, фамилия

М.П.

Лист 2

Сооружение
вид объекта недвижимости

Лист № 2 раздела 1	Всего листов раздела 1: 2	Всего разделов: 2	Всего листов выписки: 3

14.03.2022г.	
Кадастровый номер:	22:61:011020:363
Получатель выписки:	КОМИТЕТ ПО УПРАВЛЕНИЮ МУНИЦИПАЛЬНОЙ СОБСТВЕННОСТЬЮ ГОРОДА БАРНАУЛА (представитель правообладателя), Правообладатель: городской округ - город Барнаул Алтайского края

М.П.

305

Управление Федеральной службы государственной регистрации, кадастра и картографии по Алтайскому краю
полное наименование органа регистрации прав

Выписка из Единого государственного реестра недвижимости об основных характеристиках и зарегистрированных правах на объект недвижимости

Сведения об основных характеристиках объекта недвижимости

В Единый государственный реестр недвижимости внесены следующие сведения:

Раздел 1 Лист 1

Сооружение
вид объекта недвижимости

Лист № 1 раздела 1	Всего листов раздела 1: 2	Всего разделов: 2	Всего листов выписки: 3
11.03.2022г.			
Кадастровый номер:	22:61:011038:251		

Номер кадастрового квартала:	22:61:011038		
Дата присвоения кадастрового номера:	11.03.2022		
Ранее присвоенный государственный учетный номер:	данные отсутствуют		
Местоположение:	Российская Федерация, Алтайский край, г Барнаул, п Гоньба, по пер. Советскому от ул.Советской до жилого дома в районе пер.Советский, 3		
Основная характеристика (для сооружения):	тип	значение	единица измерения
	протяженность	141	в метрах
Назначение:	Сооружение коммунального хозяйства		
Наименование:	Водопроводная сеть		
Количество этажей, в том числе подземных этажей:	данные отсутствуют		
Год ввода в эксплуатацию по завершении строительства:	данные отсутствуют		
Год завершения строительства:	данные отсутствуют		
Кадастровая стоимость, руб.:	не определена		
Кадастровые номера иных объектов недвижимости, в пределах которых расположен объект недвижимости:	данные отсутствуют		
Кадастровые номера помещений, машино-мест, расположенных в здании или сооружении:	данные отсутствуют		
Виды разрешенного использования:	данные отсутствуют		
Статус записи об объекте недвижимости:	Сведения об объекте недвижимости имеют статус "актуальные, ранее учтенные"		
Особые отметки:	Сведения, необходимые для заполнения разделов: 4 - Описание местоположения объекта недвижимости; 5 - План расположения помещения, машино-места на этаже (плане этажа), отсутствуют.		

полное наименование должности	подпись	инициалы, фамилия

М.П.

М.П.

304

Раздел 2 Лист 3

Выписка из Единого государственного реестра недвижимости об основных характеристиках и зарегистрированных правах на объект недвижимости

Сведения о зарегистрированных правах

Сооружение
вид объекта недвижимости

Лист № 1 раздела 2	Всего листов раздела 2: 1	Всего разделов: 2	Всего листов выписки: 3
14.03.2022г.			
Кадастровый номер:	22:61:011020:363		

1	Правообладатель (правообладатели):	1.1	городской округ - город Барнаул Алтайского края
2	Вид, номер, дата и время государственной регистрации права:	2.1	Собственность 22:61:011020:363-22/123/2022-1 14.03.2022 05:27:47
3	Документы-основания	3.1	Постановление Верховного Совета РФ, № 3020-1, выдан 27.12.1991
4	Ограничение прав и обременение объекта недвижимости:	не зарегистрировано	
5	Заявленные в судебном порядке права требования:	данные отсутствуют	
6	Сведения о возражении в отношении зарегистрированного права:	данные отсутствуют	
7	Сведения о наличии решения об изъятии объекта недвижимости для государственных и муниципальных нужд:	данные отсутствуют	
8	Сведения о невозможности государственной регистрации без личного участия правообладателя или его законного представителя:	данные отсутствуют	
9	Правопритязания и сведения о наличии поступивших, но не рассмотренных заявлений о проведении государственной регистрации права (перехода, прекращения права), ограничения права или обременения объекта недвижимости, сделки в отношении объекта недвижимости:	отсутствуют	

полное наименование должности	подпись	инициалы, фамилия

М.П.

307

Раздел 2 Лист 3

Выписка из Единого государственного реестра недвижимости об основных характеристиках и зарегистрированных правах на объект недвижимости

Сведения о зарегистрированных правах

Сооружение

вид объекта недвижимости

Лист № 1 раздела 2	Всего листов раздела 2: 1	Всего разделов: 2	Всего листов выписки: 3
11.03.2022г.			
Кадастровый номер:	22:61:011038:251		

1	Правообладатель (правообладатели):	1.1	городской округ - город Барнаул Алтайского края
2	Вид, номер, дата и время государственной регистрации права:	2.1	Собственность 22:61:011038:251-22/136/2022-1 11.03.2022 08:43:41
3	Документы-основания	3.1	Постановление Верховного Совета РФ, № 3020-1, выдан 27.12.1991
4	Ограничение прав и обременение объекта недвижимости:	не зарегистрировано	
5	Заявленные в судебном порядке права требования:	данные отсутствуют	
6	Сведения о возражении в отношении зарегистрированного права:	данные отсутствуют	
7	Сведения о наличии решения об изъятии объекта недвижимости для государственных и муниципальных нужд:	данные отсутствуют	
8	Сведения о невозможности государственной регистрации без личного участия правообладателя или его законного представителя:	данные отсутствуют	
9	Правопритязания и сведения о наличии поступивших, но не рассмотренных заявлений о проведении государственной регистрации права (перехода, прекращения права), ограничения права или обременения объекта недвижимости, сделки в отношении объекта недвижимости:	отсутствуют	

М.П.

306

Лист 2

Сооружение

вид объекта недвижимости

Лист № 2 раздела 1	Всего листов раздела 1: 2	Всего разделов: 2	Всего листов выписки: 3
11.03.2022г.			
Кадастровый номер:	22:61:011038:251		
Получатель выписки:	КОМИТЕТ ПО УПРАВЛЕНИЮ МУНИЦИПАЛЬНОЙ СОБСТВЕННОСТЬЮ ГОРОДА БАРНАУЛА (представитель правообладателя), Правообладатель: городской округ - город Барнаул Алтайского края		

полное наименование должности	подпись	инициалы, фамилия

М.П.

М.П.

309

Лист 2

Сооружение
вид объекта недвижимости

Лист № 2 раздела 1	Всего листов раздела 1: 2	Всего разделов: 2	Всего листов выписки: 3
15.03.2022г.			
Кадастровый номер:	22:61:011008:337		
Получатель выписки:	КОМИТЕТ ПО УПРАВЛЕНИЮ МУНИЦИПАЛЬНОЙ СОБСТВЕННОСТЬЮ ГОРОДА БАРНАУЛА (представитель правообладателя), Правообладатель: городской округ - город Барнаул Алтайского края		

полное наименование должности	подпись	инициалы, фамилия

М.П.

М.П.

308

Лист 9

Управление Федеральной службы государственной регистрации, кадастра и картографии по Алтайскому краю
полное наименование органа регистрации прав

Выписка из Единого государственного реестра недвижимости об основных характеристиках и зарегистрированных правах на объект недвижимости

Сведения об основных характеристиках объекта недвижимости

В Единый государственный реестр недвижимости внесены следующие сведения:

Раздел 1 Лист 1

Сооружение
вид объекта недвижимости

Лист № 1 раздела 1	Всего листов раздела 1: 2	Всего разделов: 2	Всего листов выписки: 3
15.03.2022г.			
Кадастровый номер:	22:61:011008:337		

Номер кадастрового квартала:	22:61:011008		
Дата присвоения кадастрового номера:	15.03.2022		
Ранее присвоенный государственный учетный номер:	данные отсутствуют		
Местоположение:	Российская Федерация, Алтайский край,г. Барнаул,с. Гоньба, по ул.Чапаева, 2-72 от ул.Октября до ул.Речной		
Основная характеристика (для сооружения):	тип	значение	единица измерения
	протяженность	1655	в метрах
Назначение:	иное (водопроводная сеть)		
Наименование:	Водопроводная сеть		
Количество этажей, в том числе подземных этажей:	данные отсутствуют		
Год ввода в эксплуатацию по завершении строительства:	данные отсутствуют		
Год завершения строительства:	данные отсутствуют		
Кадастровая стоимость, руб.:	не определена		
Кадастровые номера иных объектов недвижимости, в пределах которых расположен объект недвижимости:	данные отсутствуют		
Кадастровые номера помещений, машино-мест, расположенных в здании или сооружении:	данные отсутствуют		
Виды разрешенного использования:	данные отсутствуют		
Статус записи об объекте недвижимости:	Сведения об объекте недвижимости имеют статус "актуальные, ранее учтенные"		
Особые отметки:	Сведения, необходимые для заполнения разделов: 4 - Описание местоположения объекта недвижимости; 5 - План расположения помещения, машино-места на этаже (плане этажа), отсутствуют.		

полное наименование должности	подпись	инициалы, фамилия

М.П.

М.П.

311

Филиал Федерального государственного бюджетного учреждения "Федеральная кадастровая палата Федеральной службы государственной регистрации, кадастра и картографии" по Алтайскому краю
полное наименование органа регистрации прав

Выписка из Единого государственного реестра недвижимости об объекте недвижимости

Сведения о характеристиках объекта недвижимости

На основании запроса от 06.12.2021, поступившего на рассмотрение 06.12.2021, сообщаем, что согласно записям Единого государственного реестра недвижимости:

Раздел 1 Лист 1 Сооружение
вид объекта недвижимости

Лист № 1 раздела 1	Всего листов раздела 1: 2	Всего разделов: 4	Всего листов выписки: 7

Лист № 1 раздела 1	Всего листов раздела 1: 2	Всего разделов: 4	Всего листов выписки: 7

Кадастровый номер:	22:61:000000:599
Номер кадастрового квартала:	22:61:000000
Дата присвоения кадастрового номера:	09.10.2017

Ранее присвоенный государственный учетный номер:	Условный номер 22-22/025-22/999/001/2017-26301		
Местоположение:	Российская Федерация, Алтайский край, город Барнаул, с.Гоньба, от врезки в районе жилого дома №61 по ул. Строительная, по проезду до врезки в сеть водоснабжения по ул. Газопроводная		
Площадь:	данные отсутствуют		
Основная характеристика (для сооружения):	тип	значение	единица измерения
	протяженность	288	в метрах
Назначение:	10.1. сооружения водозаборные		
Наименование:	водопроводная сеть		
Количество этажей, в том числе подземных этажей:	данные отсутствуют		
Год ввода в эксплуатацию по завершении строительства:	данные отсутствуют		
Год завершения строительства:	1999		
Кадастровая стоимость, руб.:	217590		
Кадастровые номера иных объектов недвижимости, в пределах которых расположен объект недвижимости:	22:61:011052:12, 22:61:011052:5, 22:61:011054:18, 22:61:011054:31, 22:61:011054:34		
Кадастровые номера помещений, машино-мест, расположенных в здании или сооружении:	данные отсутствуют		
Кадастровые номера объектов недвижимости, из которых образован объект недвижимости:	данные отсутствуют		
Кадастровые номера образованных объектов недвижимости:	данные отсутствуют		
Сведения о включении объекта недвижимости в состав предприятия как имущественного комплекса:	данные отсутствуют		
Сведения о включении объекта недвижимости в состав единого недвижимого комплекса:	данные отсутствуют		
Виды разрешенного использования:	данные отсутствуют		

М.П.

310

Раздел 2 Лист 3

Выписка из Единого государственного реестра недвижимости об основных характеристиках и зарегистрированных правах на объект недвижимости

Сведения о зарегистрированных правах

Сооружение
вид объекта недвижимости

Лист № 1 раздела 2	Всего листов раздела 2: 1	Всего разделов: 2	Всего листов выписки: 3
15.03.2022г.			
Кадастровый номер:	22:61:011008:337		

1	Правообладатель (правообладатели):	1.1	городской округ - город Барнаул Алтайского края
2	Вид, номер, дата и время государственной регистрации права:	2.1	Собственность 22:61:011008:337-22/115/2022-1 15.03.2022 04:49:44
3	Документы-основания	3.1	Постановление Верховного Совета Российской Федерации "О разграничении государственной собственности в Российской Федерации на федеральную собственность, государственную собственность республик в составе Российской Федерации, краев, областей, автономной области, автономных округов, городов Москвы и Санкт-Петербурга и муниципальную собственность", № 3020-1, выдан 27.12.1991
4	Ограничение прав и обременение объекта недвижимости:	не зарегистрировано	
5	Заявленные в судебном порядке права требования:	данные отсутствуют	
6	Сведения о возражении в отношении зарегистрированного права:	данные отсутствуют	
7	Сведения о наличии решения об изъятии объекта недвижимости для государственных и муниципальных нужд:	данные отсутствуют	
8	Сведения о невозможности государственной регистрации без личного участия правообладателя или его законного представителя:	данные отсутствуют	
9	Правопритязания и сведения о наличии поступивших, но не рассмотренных заявлений о проведении государственной регистрации права (перехода, прекращения права), ограничения права или обременения объекта недвижимости, сделки в отношении объекта недвижимости:	отсутствуют	

полное наименование должности	подпись	инициалы, фамилия

М.П.

313

Сооружение
вид объекта недвижимости

Лист № 2 раздела 1	Всего листов раздела 1: 2	Всего разделов: 4	Всего листов выписки: 7

07.12.2021г. № КУВИ-002/2021-162701799

Кадастровый номер: 122:61:000000:599

Сведения о включении объекта недвижимости в реестр объектов культурного наследия:	данные отсутствуют
Сведения о кадастровом инженере:	14291, 2017-09-11
Статус записи об объекте недвижимости:	Сведения об объекте недвижимости имеют статус "актуальные"
Особые отметки:	Право (ограничение права, обременение объекта недвижимости) зарегистрировано на объект недвижимости с назначением: линейно-кабельные сооружения (жд, трубопроводы и т.п.),10.1. сооружения водозаборные; наименованием: Водопроводная сеть, назначение: 10.1. сооружения водозаборные. Протяженность: 288 м.. Сведения, необходимые для заполнения разделов: 6 - Сведения о частях объекта недвижимости; 7 - Перечень помещений, машино-мест, расположенных в здании, сооружении; 8 - План расположения помещения, машино-места на этаже (плане этажа), отсутствуют.
Получатель выписки:	Фоминых Светлана Николаевна, действующий(ая) на основании документа "" КОМИТЕТ ПО УПРАВЛЕНИЮ МУНИЦИПАЛЬНОЙ СОБСТВЕННОСТЬЮ ГОРОДА БАРНАУЛА

полное наименование должности	подпись	инициалы, фамилия

М.П.

312

полное наименование должности	подпись	инициалы, фамилия

М.П.

315

Выписка из Единого государственного реестра недвижимости об объекте недвижимости

Описание местоположения объекта недвижимости

Сооружение

вид объекта недвижимости

Лист № 1 раздела 5	Всего листов раздела 5: 1	Всего разделов: 4	Всего листов выписки: 7

07.12.2021г. № КУВИ-002/2021-162701799

Кадастровый номер: 22:61:000000:599

Схема расположения объекта недвижимости (части объекта недвижимости) на земельном участке(ах)

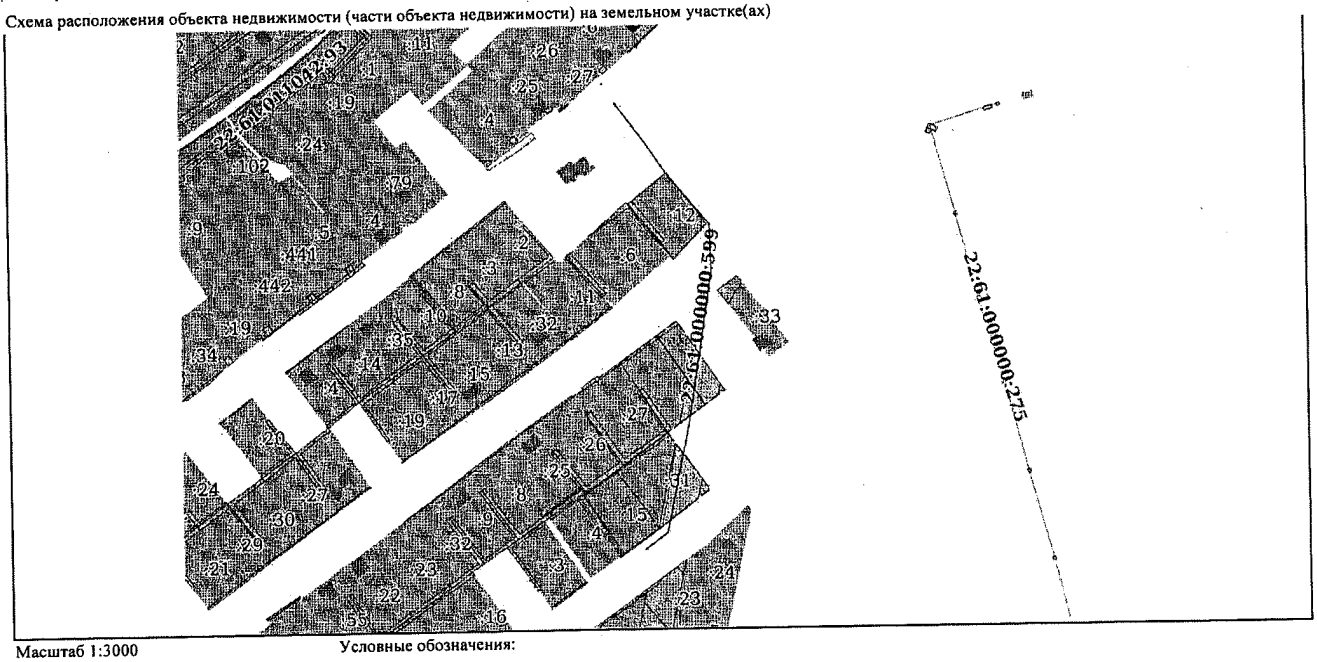

Масштаб 1:3000 Условные обозначения:

07.12.2021г. № КУВИ-002/2021-162701799

Кадастровый номер: 122:61:000000:599

М.П.

314

Выписка из Единого государственного реестра недвижимости об объекте недвижимости

Сведения о зарегистрированных правах

Сооружение

вид объекта недвижимости

Лист № 1 раздела 2	Всего листов раздела 2: 1	Всего разделов: 4	Всего листов выписки: 7

07.12.2021г. № КУВИ-002/2021-162701799

Кадастровый номер: 22:61:000000:599

1	Правообладатель (правообладатели):	1.1	Городской округ - город Барнаул Алтайского края
2	Вид, номер, дата и время государственной регистрации права:	2.1	Собственность 22:61:000000:599-22/001/2019-3 04.04.2019 13:38:56
3	Сведения об осуществлении государственной регистрации сделки, права без необходимого в силу закона согласия третьего лица, органа:	3.1	данные отсутствуют
4	Ограничение прав и обременение объекта недвижимости:	не зарегистрировано	
5	Договоры участия в долевом строительстве:	не зарегистрировано	
6	Заявленные в судебном порядке права требования:	данные отсутствуют	
7	Сведения о возражении в отношении зарегистрированного права:	данные отсутствуют	
8	Сведения о наличии решения об изъятии объекта недвижимости для государственных и муниципальных нужд:	данные отсутствуют	
9	Сведения о невозможности государственной регистрации без личного участия правообладателя или его законного представителя:	данные отсутствуют	
10	Правопритязания и сведения о наличии поступивших, но не рассмотренных заявлений о проведении государственной регистрации права (перехода, прекращения права), ограничения права или обременения объекта недвижимости, сделки в отношении объекта недвижимости:	отсутствуют	

полное наименование должности	подпись	инициалы, фамилия

М.П.

317

Сооружение
вид объекта недвижимости

Лист № 2 раздела 1	Всего листов раздела 1: 2	Всего разделов: 4	Всего листов выписки: 6

07.12.2021г. № КУВИ-002/2021-162701626

Кадастровый номер: 122:61:011215:40

Виды разрешенного использования:	данные отсутствуют
Сведения о включении объекта недвижимости в реестр объектов культурного наследия:	данные отсутствуют
Сведения о кадастровом инженере:	данные отсутствуют
Статус записи об объекте недвижимости:	Сведения об объекте недвижимости имеют статус "актуальные"
Особые отметки:	Право (ограничение права, обременение объекта недвижимости) зарегистрировано на объект недвижимости с назначением: коммунально-бытовое,сооружение коммунального хозяйства; наименованием: Водозабор, назначение: сооружение коммунального хозяйства. Площадь застройки - 43.8 кв.м.. Сведения, необходимые для заполнения разделов: 6 - Сведения о частях объекта недвижимости; 7 - Перечень помещений, машино-мест, расположенных в здании, сооружении; 8 - План расположения помещения, машино-места на этаже (плане этажа), отсутствуют.
Получатель выписки:	Фоминых Светлана Николаевна, действующий(ая) на основании документа "" КОМИТЕТ ПО УПРАВЛЕНИЮ МУНИЦИПАЛЬНОЙ СОБСТВЕННОСТЬЮ ГОРОДА БАРНАУЛА

полное наименование должности	подпись	инициалы, фамилия

М.П.

316

Филиал Федерального государственного бюджетного учреждения "Федеральная кадастровая палата Федеральной службы государственной регистрации, кадастра и картографии" по Алтайскому краю
полное наименование органа регистрации прав

Выписка из Единого государственного реестра недвижимости об объекте недвижимости
Сведения о характеристиках объекта недвижимости

На основании запроса от 06.12.2021, поступившего на рассмотрение 06.12.2021, сообщаем, что согласно записям Единого государственного реестра недвижимости:

Раздел 1 Лист 1 Сооружение
вид объекта недвижимости

Лист № 1 раздела 1 Всего листов раздела 1: 2 Всего разделов: 4 Всего листов выписки: 6

Лист № 1 раздела 1 Всего листов раздела 1: 2 Всего разделов: 4 Всего листов выписки: 6

Кадастровый номер:	22:61:011215:40
Номер кадастрового квартала:	22:61:011215
Дата присвоения кадастрового номера:	23.12.2015

Ранее присвоенный государственный учетный номер:	данные отсутствуют		
Местоположение:	Российская Федерация, Алтайский край, г Барнаул, п. Казенная Заимка, ул Садовая, д 39а		
Площадь:	43.8		
Основная характеристика (для сооружения):	тип	значение	единица измерения
	площадь	43.8	в квадратных метрах
	площадь застройки	43.8	в квадратных метрах
Назначение:	10) сооружения коммунального хозяйства		
Наименование:	Водозабор		
Количество этажей, в том числе подземных этажей:	данные отсутствуют		
Год ввода в эксплуатацию по завершении строительства:	1963		
Год завершения строительства:	данные отсутствуют		
Кадастровая стоимость, руб.:	643544		
Кадастровые номера иных объектов недвижимости, в пределах которых расположен объект недвижимости:	22:61:000000:661		
Кадастровые номера помещений, машино-мест, расположенных в здании или сооружении:	данные отсутствуют		
Кадастровые номера объектов недвижимости, из которых образован объект недвижимости:	данные отсутствуют		
Кадастровые номера образованных объектов недвижимости:	данные отсутствуют		
Сведения о включении объекта недвижимости в состав предприятия как имущественного комплекса:	данные отсутствуют		
Сведения о включении объекта недвижимости в состав единого недвижимого комплекса:	данные отсутствуют		

полное наименование должности	подпись	инициалы, фамилия

М.П.

319

Выписка из Единого государственного реестра недвижимости об объекте недвижимости

Описание местоположения объекта недвижимости

Сооружение

07.12.2021г. № КУВИ-002/2021-162701626	
Кадастровый номер:	22:61:011215:40

вид объекта недвижимости

Лист № 1 раздела 5	Всего листов раздела 5: 1	Всего разделов: 4	Всего листов выписки: 6

Схема расположения объекта недвижимости (части объекта недвижимости) на земельном участке (ах)



Масштаб 1:200 Условные обозначения:

М.П.

318

Выписка из Единого государственного реестра недвижимости об объекте недвижимости

Сведения о зарегистрированных правах

Сооружение

вид объекта недвижимости

Лист № 1 раздела 2	Всего листов раздела 2: 1	Всего разделов: 4	Всего листов выписки: 6

07.12.2021г. № КУВИ-002/2021-162701626	
Кадастровый номер:	22:61:011215:40

1	Правообладатель (правообладатели):	1.1	Городской округ - город Барнаул Алтайского края
2	Вид, номер, дата и время государственной регистрации права:	2.1	Собственность 22-22/001-22/001/089/2015-3109/1 12.01.2016 08:21:14
3	Сведения об осуществлении государственной регистрации сделки, права без необходимого в силу закона согласия третьего лица, органа:	3.1	данные отсутствуют
4	Ограничение прав и обременение объекта недвижимости:	не зарегистрировано	
5	Договоры участия в долевом строительстве:	не зарегистрировано	
6	Заявленные в судебном порядке права требования:	данные отсутствуют	
7	Сведения о возражении в отношении зарегистрированного права:	данные отсутствуют	
8	Сведения о наличии решения об изъятии объекта недвижимости для государственных и муниципальных нужд:	данные отсутствуют	
9	Сведения о невозможности государственной регистрации без личного участия правообладателя или его законного представителя:	данные отсутствуют	
10	Правопритязания и сведения о наличии поступивших, но не рассмотренных заявлений о проведении государственной регистрации права (перехода, прекращения права), ограничения права или обременения объекта недвижимости, сделки в отношении объекта недвижимости:	отсутствуют	

полное наименование должности	подпись	инициалы, фамилия

М.П.

321

Выписка из Единого государственного реестра недвижимости об объекте недвижимости

Описание местоположения объекта недвижимости

Сооружение

вид объекта недвижимости

Лист № 1 раздела 5.1	Всего листов раздела 5.1: 2	Всего разделов: 4	Всего листов выписки: 6
07.12.2021г. № КУВИ-002/2021-162701626			
Кадастровый номер:	22:61:011215:40		

1. Сведения о координатах характерных точек контура объекта недвижимости

Система координат МСК-22, зона 2

Номер точки	Координаты, м		Радиус, м	Средняя квадратическая погрешность определения координат характерных точек контура, м	Глубина, высота, м	
	X	Y			H1	H2
1	2	3	4	5	6	7
1	607651.09	2376351.07	0.07	0.1	данные отсутствуют	данные отсутствуют
1	607640.28	2376339.19	0.5	0.1	данные отсутствуют	данные отсутствуют
1	607638.24	2376340.83	-	0.1	данные отсутствуют	данные отсутствуют
2	607645.71	2376337.8	-	0.1	данные отсутствуют	данные отсутствуют
3	607647.13	2376341.87	-	0.1	данные отсутствуют	данные отсутствуют
4	607639.83	2376345.02	-	0.1	данные отсутствуют	данные отсутствуют
5	607638.24	2376340.83	-	0.1	данные отсутствуют	данные отсутствуют

2. Сведения о предельных высоте и глубине конструктивных элементов объекта недвижимости

Предельная глубина конструктивных элементов объекта недвижимости, м	данные отсутствуют
Предельная высота конструктивных элементов объекта недвижимости, м	данные отсутствуют

полное наименование должности	подпись	инициалы, фамилия

М.П.

320

полное наименование должности	подпись	инициалы, фамилия

М.П.

323

Филиал Федерального государственного бюджетного учреждения "Федеральная кадастровая палата Федеральной службы государственной регистрации, кадастра и картографии" по Алтайскому краю
полное наименование органа регистрации прав

Выписка из Единого государственного реестра недвижимости об объекте недвижимости
Сведения о характеристиках объекта недвижимости

На основании запроса от 08.12.2021, поступившего на рассмотрение 08.12.2021, сообщаем, что согласно записям Единого государственного реестра недвижимости:

Раздел 1 Лист 1 Сооружение
вид объекта недвижимости

Лист № 1 раздела 1	Всего листов раздела 1: 2	Всего разделов: 3	Всего листов выписки: 4
Лист № 1 раздела 1	Всего листов раздела 1: 2	Всего разделов: 3	Всего листов выписки: 4

Кадастровый номер:	22:61:042032:87
Номер кадастрового квартала:	22:61:042032
Дата присвоения кадастрового номера:	17.07.2019

Ранее присвоенный государственный учетный номер:	данные отсутствуют		
Местоположение:	Российская Федерация, Алтайский край, городской округ - город Барнаул, поселок Казенная Заимка, улица Садовая, сооружение 83а		
Площадь:	46.9		
Основная характеристика (для сооружения):	тип	значение	единица измерения
	площадь	46.9	в квадратных метрах
Назначение:	Иное (Артезианский водозабор)		
Наименование:	Артезианский водозабор		
Количество этажей, в том числе подземных этажей:	данные отсутствуют		
Год ввода в эксплуатацию по завершении строительства:	данные отсутствуют		
Год завершения строительства:	данные отсутствуют		
Кадастровая стоимость, руб.:	243458		
Кадастровые номера иных объектов недвижимости, в пределах которых расположен объект недвижимости:	22:61:011209:213		
Кадастровые номера помещений, машино-мест, расположенных в здании или сооружении:	данные отсутствуют		
Кадастровые номера объектов недвижимости, из которых образован объект недвижимости:	данные отсутствуют		
Кадастровые номера образованных объектов недвижимости:	данные отсутствуют		
Сведения о включении объекта недвижимости в состав предприятия как имущественного комплекса:	данные отсутствуют		
Сведения о включении объекта недвижимости в состав единого недвижимого комплекса:	данные отсутствуют		
Виды разрешенного использования:	данные отсутствуют		

М.П.

322

Сооружение
вид объекта недвижимости

Лист № 2 раздела 5.1	Всего листов раздела 5.1: 2	Всего разделов: 4	Всего листов выписки: 6

07.12.2021г. № КУВИ-002/2021-162701626
Кадастровый номер: 122:61:011215:40

3. Сведения о характерных точках пересечения контура объекта недвижимости с контуром (контурами) иных зданий, сооружений, объектов незавершенного строительства

Система координат МСК-22, зона 2

Номера характерных точек контура	Координаты, м		Средняя квадратическая погрешность определения координат характерных точек контура, м	Глубина, высота, м		Кадастровые номера иных объектов недвижимости, с контурами которых пересекается контур данного объекта недвижимости
	X	Y		H1	H2	
1	2	3	4	5	6	7
данные отсутствуют	данные отсутствуют	данные отсутствуют	данные отсутствуют	данные отсутствуют	данные отсутствуют	данные отсутствуют

полное наименование должности	подпись	инициалы, фамилия

М.П.

325

Сооружение
вид объекта недвижимости

Лист № 2 раздела 1	Всего листов раздела 1: 2	Всего разделов: 3	Всего листов выписки: 4

09.12.2021г. № КУВИ-002/2021-164119132

Кадастровый номер: 22:61:042032:87

Сведения о включении объекта недвижимости в реестр объектов культурного наследия:	данные отсутствуют
Сведения о кадастровом инженере:	данные отсутствуют
Статус записи об объекте недвижимости:	Сведения об объекте недвижимости имеют статус "актуальные, ранее учтенные"
Особые отметки:	Право (ограничение права, обременение объекта недвижимости) зарегистрировано на объект недвижимости с назначением: не задано. Сведения, необходимые для заполнения разделов: 6 - Сведения о частях объекта недвижимости; 7 - Перечень помещений, машино-мест, расположенных в здании, сооружении; 8 - План расположения помещения, машино-места на этаже (плане этажа), отсутствуют.
Получатель выписки:	Фоминых Светлана Николаевна, действующий(ая) на основании документа "" КОМИТЕТ ПО УПРАВЛЕНИЮ МУНИЦИПАЛЬНОЙ СОБСТВЕННОСТЬЮ ГОРОДА БАРНАУЛА

полное наименование должности	подпись	инициалы, фамилия

М.П.

324

полное наименование должности	подпись	инициалы, фамилия

М.П.

327

Выписка из Единого государственного реестра недвижимости об объекте недвижимости

Описание местоположения объекта недвижимости

Сооружение

09.12.2021г. № КУВИ-002/2021-164119132

Кадастровый номер: 22:61:042032:87

вид объекта недвижимости

Лист № 1 раздела 5	Всего листов раздела 5: 1	Всего разделов: 3	Всего листов выписки: 4

Схема расположения объекта недвижимости (части объекта недвижимости) на земельном участке (ах)



Масштаб 1:700 Условные обозначения:

полное наименование должности	подпись	инициалы, фамилия

М.П.

326

Выписка из Единого государственного реестра недвижимости об объекте недвижимости

Сведения о зарегистрированных правах

Сооружение

вид объекта недвижимости

Лист № 1 раздела 2	Всего листов раздела 2: 1	Всего разделов: 3	Всего листов выписки: 4

09.12.2021г. № КУВИ-002/2021-164119132

Кадастровый номер: 22:61:042032:87

1	Правообладатель (правообладатели):	1.1	Городской округ - город Барнаул Алтайского края
2	Вид, номер, дата и время государственной регистрации права:	2.1	Собственность 22:61:042032:87-22/001/2019-1 19.07.2019 11:39:19
3	Сведения об осуществлении государственной регистрации сделки, права без необходимого в силу закона согласия третьего лица, органа:	3.1	данные отсутствуют
4	Ограничение прав и обременение объекта недвижимости:	не зарегистрировано	
5	Договоры участия в долевом строительстве:	не зарегистрировано	
6	Заявленные в судебном порядке права требования:	данные отсутствуют	
7	Сведения о возражении в отношении зарегистрированного права:	данные отсутствуют	
8	Сведения о наличии решения об изъятии объекта недвижимости для государственных и муниципальных нужд:	данные отсутствуют	
9	Сведения о невозможности государственной регистрации без личного участия правообладателя или его законного представителя:	данные отсутствуют	
10	Правопритязания и сведения о наличии поступивших, но не рассмотренных заявлений о проведении государственной регистрации права (перехода, прекращения права), ограничения права или обременения объекта недвижимости, сделки в отношении объекта недвижимости:	отсутствуют	

полное наименование должности	подпись	инициалы, фамилия

М.П.

329

полное наименование должности	подпись	инициалы, фамилия

М.П.

328

Филиал Федерального государственного бюджетного учреждения "Федеральная кадастровая палата Федеральной службы государственной регистрации, кадастра и картографии" по Алтайскому краю
полное наименование органа регистрации прав

Выписка из Единого государственного реестра недвижимости об объекте недвижимости
Сведения о характеристиках объекта недвижимости

На основании запроса от 08.12.2021, поступившего на рассмотрение 08.12.2021, сообщаем, что согласно записям Единого государственного реестра недвижимости:

Раздел 1 Лист 1 Сооружение
вид объекта недвижимости

Лист № 1 раздела 1 Всего листов раздела 1: 2 Всего разделов: 4 Всего листов выписки: 6

Лист № 1 раздела 1	Всего листов раздела 1: 2	Всего разделов: 4	Всего листов выписки: 6

Кадастровый номер:	22:61:011278:22
Номер кадастрового квартала:	22:61:011278
Дата присвоения кадастрового номера:	11.04.2016

Ранее присвоенный государственный учетный номер:	данные отсутствуют		
Местоположение:	Российская Федерация, Алтайский край, г Барнаул, п Казенная Заимка, ул Соколиная, 55		
Площадь:	данные отсутствуют		
Основная характеристика (для сооружения):	тип	значение	единица измерения
	площадь застройки	94.5	в квадратных метрах
Назначение:	сооружения водозаборные		
Наименование:	Водозабор		
Количество этажей, в том числе подземных этажей:	данные отсутствуют		
Год ввода в эксплуатацию по завершении строительства:	данные отсутствуют		
Год завершения строительства:	1991		
Кадастровая стоимость, руб.:	2512459		
Кадастровые номера иных объектов недвижимости, в пределах которых расположен объект недвижимости:	22:61:000000:660, 22:61:011278:23		
Кадастровые номера помещений, машино-мест, расположенных в здании или сооружении:	данные отсутствуют		
Кадастровые номера объектов недвижимости, из которых образован объект недвижимости:	данные отсутствуют		
Кадастровые номера образованных объектов недвижимости:	данные отсутствуют		
Сведения о включении объекта недвижимости в состав предприятия как имущественного комплекса:	данные отсутствуют		
Сведения о включении объекта недвижимости в состав единого недвижимого комплекса:	данные отсутствуют		
Виды разрешенного использования:	данные отсутствуют		

М.П.

331

Выписка из Единого государственного реестра недвижимости об объекте недвижимости
Сведения о зарегистрированных правах

Сооружение
вид объекта недвижимости

Лист № 1 раздела 2	Всего листов раздела 2: 1	Всего разделов: 4	Всего листов выписки: 6

09.12.2021г. № КУВИ-002/2021-164119098

Кадастровый номер: 22:61:011278:22

1	Правообладатель (правообладатели):	1.1	Городской округ - город Барнаул Алтайского края
2	Вид, номер, дата и время государственной регистрации права:	2.1	Собственность 22:61:011278:22-22/001/2017-1 09.11.2017 07:48:46
3	Сведения об осуществлении государственной регистрации сделки, права без необходимого в силу закона согласия третьего лица, органа:	3.1	данные отсутствуют
4	Ограничение прав и обременение объекта недвижимости:	не зарегистрировано	
5	Договоры участия в долевом строительстве:	не зарегистрировано	
6	Заявленные в судебном порядке права требования:	данные отсутствуют	
7	Сведения о возражении в отношении зарегистрированного права:	данные отсутствуют	
8	Сведения о наличии решения об изъятии объекта недвижимости для государственных и муниципальных нужд:	данные отсутствуют	
9	Сведения о невозможности государственной регистрации без личного участия правообладателя или его законного представителя:	данные отсутствуют	
10	Правопритязания и сведения о наличии поступивших, но не рассмотренных заявлений о проведении государственной регистрации права (перехода, прекращения права), ограничения права или обременения объекта недвижимости, сделки в отношении объекта недвижимости:	отсутствуют	

полное наименование должности	подпись	инициалы, фамилия

М.П.

330

Сооружение
вид объекта недвижимости

Лист № 2 раздела 1	Всего листов раздела 1: 2	Всего разделов: 4	Всего листов выписки: 6

09.12.2021г. № КУВИ-002/2021-164119098

Кадастровый номер: 22:61:011278:22

Сведения о включении объекта недвижимости в реестр объектов культурного наследия:	данные отсутствуют
Сведения о кадастровом инженере:	данные отсутствуют
Статус записи об объекте недвижимости:	Сведения об объекте недвижимости имеют статус "актуальные"
Особые отметки:	Право (ограничение права, обременение объекта недвижимости) зарегистрировано на объект недвижимости с назначением: линейно-кабельные сооружения (жд, трубопроводы и т.п.),сооружения водозаборные; наименованием: Водозабор, назначение: сооружения водозаборные. Протяженность: 94.5000 м.. Сведения, необходимые для заполнения разделов: 6 - Сведения о частях объекта недвижимости; 7 - Перечень помещений, машино-мест, расположенных в здании, сооружении; 8 - План расположения помещения, машино-места на этаже (плане этажа), отсутствуют.
Получатель выписки:	Фоминых Светлана Николаевна, действующий(ая) на основании документа "" КОМИТЕТ ПО УПРАВЛЕНИЮ МУНИЦИПАЛЬНОЙ СОБСТВЕННОСТЬЮ ГОРОДА БАРНАУЛА

полное наименование должности	подпись	инициалы, фамилия

М.П.

333

Раздел 5.1 Лист 5

Выписка из Единого государственного реестра недвижимости об объекте недвижимости

Описание местоположения объекта недвижимости

Сооружение

вид объекта недвижимости

Лист № 1 раздела 5.1	Всего листов раздела 5.1: 2	Всего разделов: 4	Всего листов выписки: 6

09.12.2021г. № КУВИ-002/2021-164119098

Кадастровый номер: 22:61:011278:22

1. Сведения о координатах характерных точек контура объекта недвижимости

Система координат МСК-22, зона 2

Номер точки	Координаты, м		Радиус, м	Средняя квадратическая погрешность определения координат характерных точек контура, м	Глубина, высота, м	
	X	Y			H1	H2
1	2	3	4	5	6	7
1	605511.64	2375697.24	-	0.1	данные отсутствуют	данные отсутствуют
2	605508.53	2375690.42	-	0.1	данные отсутствуют	данные отсутствуют
3	605517.82	2375686.01	-	0.1	данные отсутствуют	данные отсутствуют
4	605520.93	2375692.83	-	0.1	данные отсутствуют	данные отсутствуют
5	605511.64	2375697.24	-	0.1	данные отсутствуют	данные отсутствуют
1	605561.2	2375709.02	0.5	0.1	данные отсутствуют	данные отсутствуют
1	605540.21	2375718.17	0.5	0.1	данные отсутствуют	данные отсутствуют
1	605526.03	2375723	0.5	0.1	данные отсутствуют	данные отсутствуют
1	605509.12	2375703.5	0.5	0.1	данные отсутствуют	данные отсутствуют
1	605551.28	2375692.08	0.5	0.1	данные отсутствуют	данные отсутствуют

2. Сведения о предельных высоте и глубине конструктивных элементов объекта недвижимости

Предельная глубина конструктивных элементов объекта недвижимости, м	данные отсутствуют
Предельная высота конструктивных элементов объекта недвижимости, м	данные отсутствуют

полное наименование должности	подпись	инициалы, фамилия

М.П.

332

Раздел 5 Лист 7

Выписка из Единого государственного реестра недвижимости об объекте недвижимости

Описание местоположения объекта недвижимости

Сооружение

вид объекта недвижимости

Лист № 1 раздела 5	Всего листов раздела 5: 1	Всего разделов: 4	Всего листов выписки: 6

09.12.2021г. № КУВИ-002/2021-164119098

Кадастровый номер: 22:61:011278:22

Схема расположения объекта недвижимости (части объекта недвижимости) на земельном участке(ах)

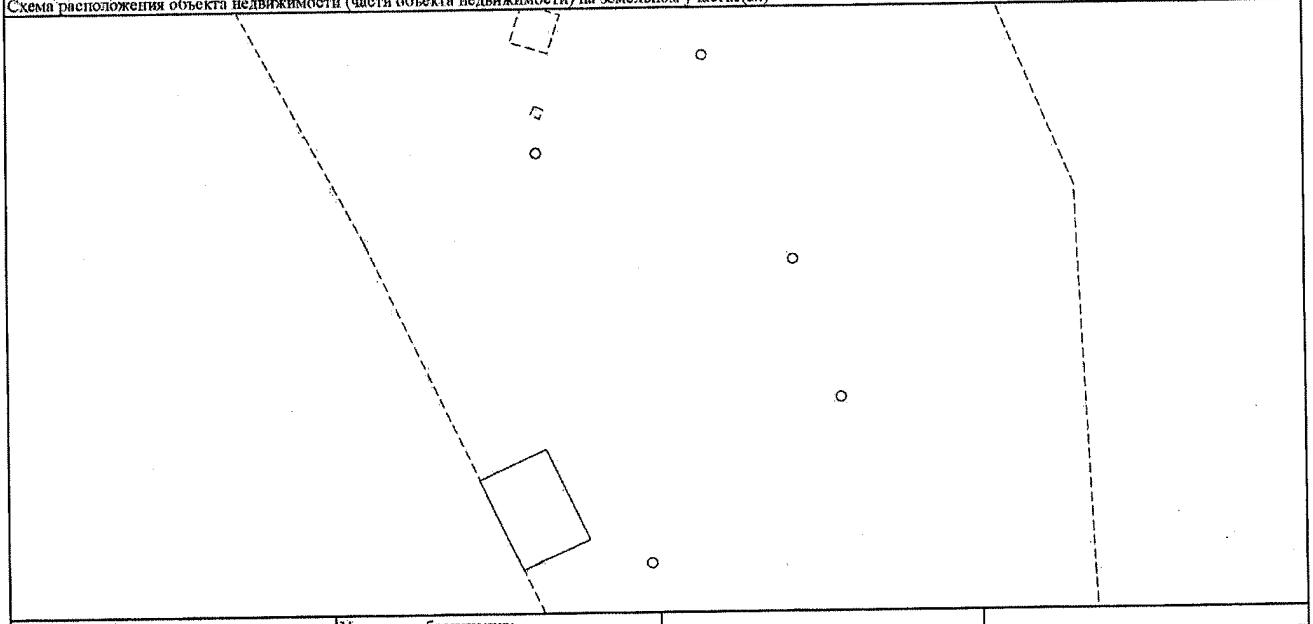

Масштаб 1:500 | Условные обозначения:

полное наименование должности	подпись	инициалы, фамилия

М.П.

335

Филиал Федерального государственного бюджетного учреждения "Федеральная кадастровая палата Федеральной службы государственной регистрации, кадастра и картографии" по Алтайскому краю
полное наименование органа регистрации прав

Выписка из Единого государственного реестра недвижимости об объекте недвижимости
Сведения о характеристиках объекта недвижимости

На основании запроса от 08.12.2021, поступившего на рассмотрение 08.12.2021, сообщаем, что согласно записям Единого государственного реестра недвижимости:

Раздел 1 Лист 1 Сооружение
вид объекта недвижимости

Лист № 1 раздела 1 Всего листов раздела 1: 2 Всего разделов: 4 Всего листов выписки: 8

Лист № 1 раздела 1	Всего листов раздела 1: 2	Всего разделов: 4	Всего листов выписки: 8

Кадастровый номер:	22:61:000000:712
Номер кадастрового квартала:	22:61:000000
Дата присвоения кадастрового номера:	29.08.2018

Ранее присвоенный государственный учетный номер:	Условный номер 22-22/025-22/999/001/2018-59442		
Местоположение:	Российская Федерация, Алтайский край, г Барнаул, п Казенная Заимка, пер Медовый, 8д		
Площадь:	0		
Основная характеристика (для сооружения):	тип	значение	единица измерения
	площадь	0	в квадратных метрах
	площадь застройки	358	в квадратных метрах
Назначение:	10) сооружение коммунального хозяйства		
Наименование:	Артезианский водозабор		
Количество этажей, в том числе подземных этажей:	данные отсутствуют		
Год ввода в эксплуатацию по завершении строительства:	1998		
Год завершения строительства:	данные отсутствуют		
Кадастровая стоимость, руб.:	10565170		
Кадастровые номера иных объектов недвижимости, в пределах которых расположен объект недвижимости:	22:61:000000:676, 22:61:011226:40, 22:61:011224:383		
Кадастровые номера помещений, машино-мест, расположенных в здании или сооружении:	данные отсутствуют		
Кадастровые номера объектов недвижимости, из которых образован объект недвижимости:	22:61:011226:41		
Кадастровые номера образованных объектов недвижимости:	данные отсутствуют		
Сведения о включении объекта недвижимости в состав предприятия как имущественного комплекса:	данные отсутствуют		
Сведения о включении объекта недвижимости в состав единого недвижимого комплекса:	данные отсутствуют		

М.П.

334

Сооружение
вид объекта недвижимости

Лист № 2 раздела 5.1 Всего листов раздела 5.1: 2 Всего разделов: 4 Всего листов выписки: 6

09.12.2021г. № КУВИ-002/2021-164119098

Кадастровый номер: 122:61:011278:22

3. Сведения о характерных точках пересечения контура объекта недвижимости с контуром (контурами) иных зданий, сооружений, объектов незавершенного строительства

Система координат МСК-22, зона 2

Номера характерных точек контура	Координаты, м		Средняя квадратическая погрешность определения координат характерных точек контура, м	Глубина, высота, м		Кадастровые номера иных объектов недвижимости, с контурами которых пересекается контур данного объекта недвижимости
	X	Y		H1	H2	
1	2	3	4	5	6	7
данные отсутствуют	данные отсутствуют	данные отсутствуют	данные отсутствуют	данные отсутствуют	данные отсутствуют	данные отсутствуют

полное наименование должности	подпись	инициалы, фамилия

М.П.

337

Сооружение
вид объекта недвижимости

Лист № 2 раздела 1	Всего листов раздела 1: 2	Всего разделов: 4	Всего листов выписки: 8

09.12.2021г. № КУВИ-002/2021-164119057

Кадастровый номер: 22:61:000000:712

Виды разрешенного использования:	данные отсутствуют
Сведения о включении объекта недвижимости в реестр объектов культурного наследия:	данные отсутствуют
Сведения о кадастровом инженере:	19763, Ф.2018.280562, 2018-06-28
Статус записи об объекте недвижимости:	Сведения об объекте недвижимости имеют статус "актуальные"
Особые отметки:	Право (ограничение права, обременение объекта недвижимости) зарегистрировано на объект недвижимости с назначением: коммуникационное. Сведения, необходимые для заполнения разделов: 6 - Сведения о частях объекта недвижимости; 7 - Перечень помещений, машино-мест, расположенных в здании, сооружении; 8 - План расположения помещения, машино-места на этаже (плане этажа), отсутствуют.
Получатель выписки:	Фоминых Светлана Николаевна, действующий(ая) на основании документа "" КОМИТЕТ ПО УПРАВЛЕНИЮ МУНИЦИПАЛЬНОЙ СОБСТВЕННОСТЬЮ ГОРОДА БАРНАУЛА

полное наименование должности	подпись	инициалы, фамилия

М.П.

336

полное наименование должности	подпись	инициалы, фамилия

М.П.

339

Выписка из Единого государственного реестра недвижимости об объекте недвижимости

Описание местоположения объекта недвижимости

Сооружение

вид объекта недвижимости

Лист № 1 раздела 5	Всего листов раздела 5: 1	Всего разделов: 4	Всего листов выписки: 8

09.12.2021г. № КУВИ-002/2021-164119057

Схема расположения объекта недвижимости (части объекта недвижимости) на земельном участке(ах)

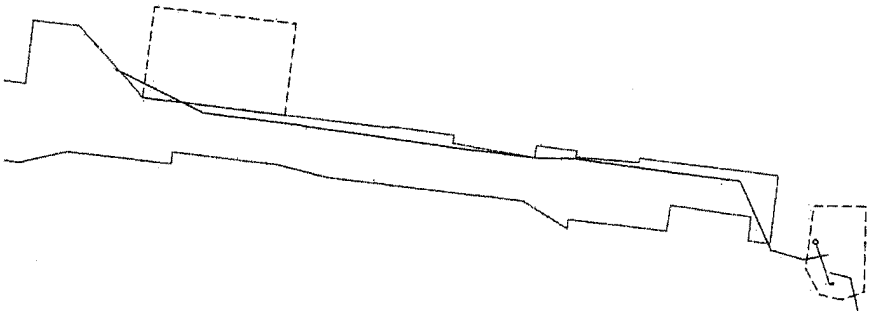

Кадастровый номер: 122:61:000000:712

Масштаб 1:2000 Условные обозначения:

полное наименование должности	подпись	инициалы, фамилия

М.П.

338

Выписка из Единого государственного реестра недвижимости об объекте недвижимости

Сведения о зарегистрированных правах

Сооружение

вид объекта недвижимости

Лист № 1 раздела 2	Всего листов раздела 2: 1	Всего разделов: 4	Всего листов выписки: 8

09.12.2021г. № КУВИ-002/2021-164119057

Кадастровый номер: 22:61:000000:712

1	Правообладатель (правообладатели):	1.1	Городской округ - город Барнаул Алтайского края
2	Вид, номер, дата и время государственной регистрации права:	2.1	Собственность 22:61:000000:712-22/001/2019-3 28.12.2019 14:40:08
3	Сведения об осуществлении государственной регистрации сделки, права без необходимого в силу закона согласия третьего лица, органа:	3.1	данные отсутствуют
4	Ограничение прав и обременение объекта недвижимости:	не зарегистрировано	
5	Договоры участия в долевом строительстве:	не зарегистрировано	
6	Заявленные в судебном порядке права требования:	данные отсутствуют	
7	Сведения о возражении в отношении зарегистрированного права:	данные отсутствуют	
8	Сведения о наличии решения об изъятии объекта недвижимости для государственных и муниципальных нужд:	данные отсутствуют	
9	Сведения о невозможности государственной регистрации без личного участия правообладателя или его законного представителя:	данные отсутствуют	
10	Правопритязания и сведения о наличии поступивших, но не рассмотренных заявлений о проведении государственной регистрации права (перехода, прекращения права), ограничения права или обременения объекта недвижимости, сделки в отношении объекта недвижимости:	отсутствуют	

полное наименование должности	подпись	инициалы, фамилия

М.П.

341

Сооружение
вид объекта недвижимости

Лист № 2 раздела 5.1	Всего листов раздела 5.1: 4	Всего разделов: 4	Всего листов выписки: 8

09.12.2021г. № КУВИ-002/2021-164119057

Кадастровый номер: 22:61:000000:712

1	607594.91	2375936.36	-	0.1	данные отсутствуют	данные отсутствуют
2	607594.91	2375936.49	-	0.1	данные отсутствуют	данные отсутствуют
3	607594.89	2375936.59	-	0.1	данные отсутствуют	данные отсутствуют
4	607594.84	2375936.71	-	0.1	данные отсутствуют	данные отсутствуют
5	607594.76	2375936.81	-	0.1	данные отсутствуют	данные отсутствуют
6	607594.66	2375936.89	-	0.1	данные отсутствуют	данные отсутствуют
7	607594.54	2375936.94	-	0.1	данные отсутствуют	данные отсутствуют
8	607594.42	2375936.96	-	0.1	данные отсутствуют	данные отсутствуют
9	607594.28	2375936.94	-	0.1	данные отсутствуют	данные отсутствуют
10	607594.11	2375936.86	-	0.1	данные отсутствуют	данные отсутствуют
11	607594.02	2375936.76	-	0.1	данные отсутствуют	данные отсутствуют
12	607593.95	2375936.67	-	0.1	данные отсутствуют	данные отсутствуют
13	607593.91	2375936.54	-	0.1	данные отсутствуют	данные отсутствуют
14	607593.91	2375936.41	-	0.1	данные отсутствуют	данные отсутствуют
15	607593.94	2375936.26	-	0.1	данные отсутствуют	данные отсутствуют
16	607594.01	2375936.13	-	0.1	данные отсутствуют	данные отсутствуют
17	607594.12	2375936.03	-	0.1	данные отсутствуют	данные отсутствуют
18	607594.27	2375935.97	-	0.1	данные отсутствуют	данные отсутствуют

М.П.

340

Выписка из Единого государственного реестра недвижимости об объекте недвижимости
Описание местоположения объекта недвижимости

Сооружение
вид объекта недвижимости

Лист № 1 раздела 5.1	Всего листов раздела 5.1: 4	Всего разделов: 4	Всего листов выписки: 8
09.12.2021г. № КУВИ-002/2021-164119057			
Кадастровый номер:	22:61:000000:712		

1. Сведения о координатах характерных точек контура объекта недвижимости

Система координат МСК-22, зона 2

Номер точки	Координаты, м		Радиус, м	Средняя квадратическая погрешность определения координат характерных точек контура, м	Глубина, высота, м	
	X	Y			H1	H2
1	2	3	4	5	6	7
1	607687.07	2375643.27	-	0.1	данные отсутствуют	данные отсутствуют
2	607668.66	2375679.2	-	0.1	данные отсутствуют	данные отсутствуют
3	607663.82	2375712.46	-	0.1	данные отсутствуют	данные отсутствуют
4	607661.06	2375729.12	-	0.1	данные отсутствуют	данные отсутствуют
5	607656.61	2375755.88	-	0.1	данные отсутствуют	данные отсутствуют
6	607652.37	2375782.15	-	0.1	данные отсутствуют	данные отсутствуют
7	607647.5	2375815.62	-	0.1	данные отсутствуют	данные отсутствуют
8	607647.06	2375830.84	-	0.1	данные отсутствуют	данные отсутствуют
9	607641.77	2375864.68	-	0.1	данные отсутствуют	данные отсутствуют
10	607636.76	2375898.97	-	0.1	данные отсутствуют	данные отсутствуют
11	607608.7	2375911.11	-	0.1	данные отсутствуют	данные отсутствуют
12	607604.45	2375924.33	-	0.1	данные отсутствуют	данные отсутствуют
13	607606.22	2375934.7	-	0.1	данные отсутствуют	данные отсутствуют

полное наименование должности	подпись	инициалы, фамилия

М.П.

343

Лист 4

Сооружение
вид объекта недвижимости

Лист № 4 раздела 5.1	Всего листов раздела 5.1: 4	Всего разделов: 4	Всего листов выписки: 8

09.12.2021г. № КУВИ-002/2021-164119057

Кадастровый номер: 22:61:000000:712

3. Сведения о характерных точках пересечения контура объекта недвижимости с контуром (контурами) иных зданий, сооружений, объектов незавершенного строительства

Система координат МСК-22, зона 2

Номера характерных точек контура	Координаты, м		Средняя квадратическая погрешность определения координат характерных точек контура, м	Глубина, высота, м		Кадастровые номера иных объектов недвижимости, с контурами которых пересекается контур данного объекта недвижимости
	X	Y		H1	H2	
1	2	3	4	5	6	7
данные отсутствуют	данные отсутствуют	данные отсутствуют	данные отсутствуют	данные отсутствуют	данные отсутствуют	данные отсутствуют

М.П.

342

Лист 3

Сооружение
вид объекта недвижимости

Лист № 3 раздела 5.1	Всего листов раздела 5.1: 4	Всего разделов: 4	Всего листов выписки: 8

09.12.2021г. № КУВИ-002/2021-164119057

Кадастровый номер: 22:61:000000:712

19	607594.43	2375935.95	-	0.1	данные отсутствуют	данные отсутствуют
20	607594.55	2375935.97	-	0.1	данные отсутствуют	данные отсутствуют
21	607594.67	2375936.02	-	0.1	данные отсутствуют	данные отсутствуют
22	607594.77	2375936.1	-	0.1	данные отсутствуют	данные отсутствуют
23	607594.85	2375936.22	-	0.1	данные отсутствуют	данные отсутствуют
24	607594.91	2375936.36	-	0.1	данные отсутствуют	данные отсутствуют
1	607598.92	2375935.51	-	0.1	данные отсутствуют	данные отсутствуют
2	607596.7	2375943.77	-	0.1	данные отсутствуют	данные отсутствуют
3	607583.53	2375946.49	-	0.1	данные отсутствуют	данные отсутствуют
1	607594.19	2375936.01	-	0.1	данные отсутствуют	данные отсутствуют
2	607594.07	2375935.32	-	0.1	данные отсутствуют	данные отсутствуют
3	607611.11	2375929.67	-	0.1	данные отсутствуют	данные отсутствуют
1	607611.59	2375929.57	1	0.1	данные отсутствуют	данные отсутствуют

2. Сведения о предельных высоте и глубине конструктивных элементов объекта недвижимости

Предельная глубина конструктивных элементов объекта недвижимости, м	данные отсутствуют
Предельная высота конструктивных элементов объекта недвижимости, м	данные отсутствуют

М.П.

345

Лист 6

Сооружение
вид объекта недвижимости

Лист № 2 раздела 1	Всего листов раздела 1: 2	Всего разделов: 4	Всего листов выписки: 9

09.12.2021г. № КУВИ-002/2021-164119043

Кадастровый номер: 122:61:000000:284

Виды разрешенного использования:	данные отсутствуют
Сведения о включении объекта недвижимости в реестр объектов культурного наследия:	данные отсутствуют
Сведения о кадастровом инженере:	данные отсутствуют
Статус записи об объекте недвижимости:	Сведения об объекте недвижимости имеют статус "актуальные"
Особые отметки:	Право (ограничение права, обременение объекта недвижимости) зарегистрировано на объект недвижимости с назначением: линейно-кабельные сооружения (жд, трубопроводы и т.п.),иное сооружение (водопроводная сеть); наименованием: Водопроводная сеть, назначение: иное сооружение (водопроводная сеть). Протяженность: 16395 м.. Сведения, необходимые для заполнения разделов: 6 - Сведения о частях объекта недвижимости; 7 - Перечень помещений, машино-мест, расположенных в здании, сооружении; 8 - План расположения помещения, машино-места на этаже (плане этажа), отсутствуют.
Получатель выписки:	Фоминых Светлана Николаевна, действующий(ая) на основании документа "" КОМИТЕТ ПО УПРАВЛЕНИЮ МУНИЦИПАЛЬНОЙ СОБСТВЕННОСТЬЮ ГОРОДА БАРНАУЛА

полное наименование должности	подпись	инициалы, фамилия

М.П.

344

Лист 5

Филиал Федерального государственного бюджетного учреждения "Федеральная кадастровая палата Федеральной службы государственной регистрации, кадастра и картографии" по Алтайскому краю
полное наименование органа регистрации прав

Выписка из Единого государственного реестра недвижимости об объекте недвижимости

Сведения о характеристиках объекта недвижимости

На основании запроса от 08.12.2021, поступившего на рассмотрение 08.12.2021, сообщаем, что согласно записям Единого государственного реестра недвижимости:

Раздел 1 Лист 1 Сооружение
вид объекта недвижимости

Лист № 1 раздела 1 Всего листов раздела 1: 2 Всего разделов: 4 Всего листов выписки: 9

Лист № 1 раздела 1	Всего листов раздела 1: 2	Всего разделов: 4	Всего листов выписки: 9

Кадастровый номер:	22:61:000000:284
Номер кадастрового квартала:	22:61:000000
Дата присвоения кадастрового номера:	26.12.2014

Ранее присвоенный государственный учетный номер:	данные отсутствуют		
Местоположение:	Российская Федерация, Алтайский край, г Барнаул, водопроводные сети п. Казенная Заимка		
Площадь:	0		
Основная характеристика (для сооружения):	тип	значение	единица измерения
	площадь	0	в квадратных метрах
	протяженность	16395	в метрах
Назначение:	иное сооружение (Водопроводная сеть)		
Наименование:	Водопроводные сети		
Количество этажей, в том числе подземных этажей:	данные отсутствуют		
Год ввода в эксплуатацию по завершении строительства:	данные отсутствуют		
Год завершения строительства:	1991		
Кадастровая стоимость, руб.:	9447685		
Кадастровые номера иных объектов недвижимости, в пределах которых расположен объект недвижимости:	22:61:000000:660, 22:61:000000:676, 22:61:011278:23		
Кадастровые номера помещений, машино-мест, расположенных в здании или сооружении:	данные отсутствуют		
Кадастровые номера объектов недвижимости, из которых образован объект недвижимости:	данные отсутствуют		
Кадастровые номера образованных объектов недвижимости:	данные отсутствуют		
Сведения о включении объекта недвижимости в состав предприятия как имущественного комплекса:	данные отсутствуют		
Сведения о включении объекта недвижимости в состав единого недвижимого комплекса:	данные отсутствуют		

М.П.

347

Выписка из Единого государственного реестра недвижимости об объекте недвижимости

Описание местоположения объекта недвижимости

Сооружение

вид объекта недвижимости

Лист № 1 раздела 5	Всего листов раздела 5: 1	Всего разделов: 4	Всего листов выписки: 9

09.12.2021г. № КУВИ-002/2021-164119043

Кадастровый номер: 22:61:000000:284

Схема расположения объекта недвижимости (части объекта недвижимости) на земельном участке(ах)

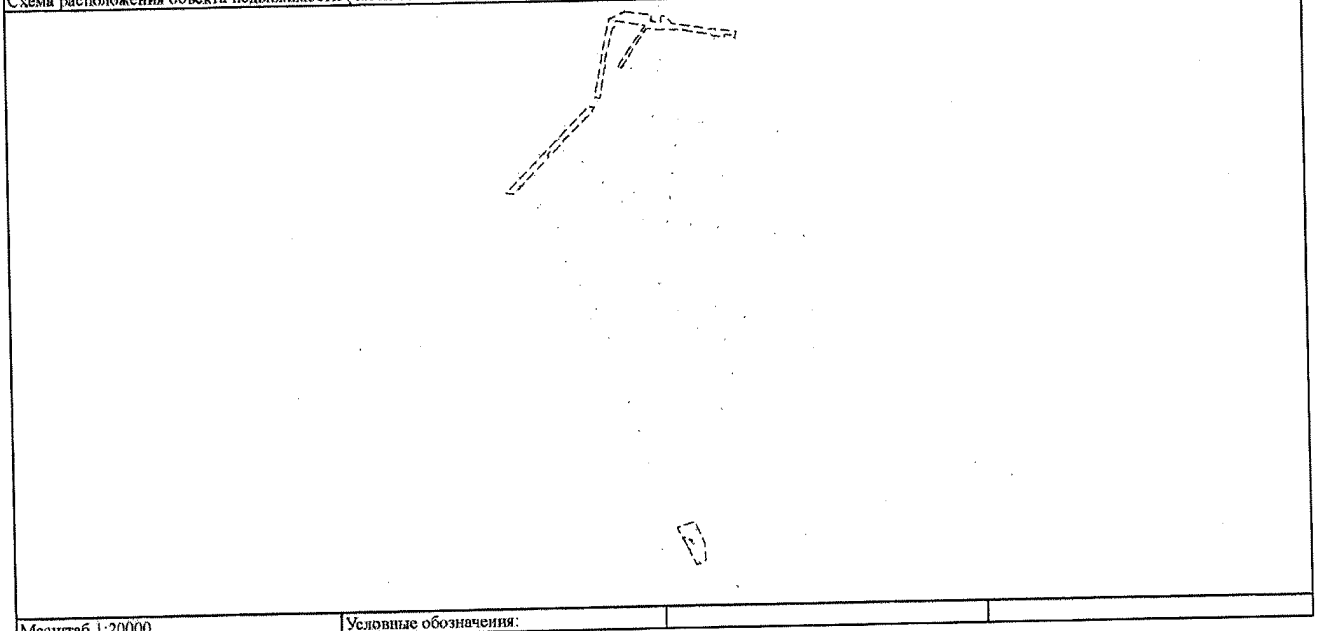

Масштаб 1:20000	Условные обозначения:		

полное наименование должности	подпись	инициалы, фамилия

М.П.

346

Выписка из Единого государственного реестра недвижимости об объекте недвижимости

Сведения о зарегистрированных правах

Сооружение

вид объекта недвижимости

Лист № 1 раздела 2	Всего листов раздела 2: 1	Всего разделов: 4	Всего листов выписки: 9

09.12.2021г. № КУВИ-002/2021-164119043

Кадастровый номер: 22:61:000000:284

1	Правообладатель (правообладатели):	1.1	Городской округ - город Барнаул Алтайского края
2	Вид, номер, дата и время государственной регистрации права:	2.1	Собственность 22-22/001-22/001/023/2015-285/1 21.10.2015 14:22:07
3	Сведения об осуществлении государственной регистрации сделки, права без необходимого в силу закона согласия третьего лица, органа:	3.1	данные отсутствуют
4	Ограничение прав и обременение объекта недвижимости:	не зарегистрировано	
5	Договоры участия в долевом строительстве:	не зарегистрировано	
6	Заявленные в судебном порядке права требования:	данные отсутствуют	
7	Сведения о возражении в отношении зарегистрированного права:	данные отсутствуют	
8	Сведения о наличии решения об изъятии объекта недвижимости для государственных и муниципальных нужд:	данные отсутствуют	
9	Сведения о невозможности государственной регистрации без личного участия правообладателя или его законного представителя:	данные отсутствуют	
10	Правопритязания и сведения о наличии поступивших, но не рассмотренных заявлений о проведении государственной регистрации права (перехода, прекращения права), ограничения права или обременения объекта недвижимости, сделки в отношении объекта недвижимости:	отсутствуют	

полное наименование должности	подпись	инициалы, фамилия

М.П.

349

Сооружение
вид объекта недвижимости

Лист № 2 раздела 5.1	Всего листов раздела 5.1: 5	Всего разделов: 4	Всего листов выписки: 9

09.12.2021г. № КУВИ-002/2021-164119043

Кадастровый номер: 122:61:000000:284

1	606471.91	2375928.52	0.5	0.1	данные отсутствуют	данные отсутствуют
1	606513.88	2375809.89	0.5	0.1	данные отсутствуют	данные отсутствуют
1	606854.12	2375715.44	0.5	0.1	данные отсутствуют	данные отсутствуют
1	606856.7	2375716.27	0.5	0.1	данные отсутствуют	данные отсутствуют
1	606841.53	2375826.57	0.5	0.1	данные отсутствуют	данные отсутствуют
1	606811.41	2376061.52	0.5	0.1	данные отсутствуют	данные отсутствуют
1	606799.64	2376178.4	0.5	0.1	данные отсутствуют	данные отсутствуют
1	607225.65	2376077.03	0.5	0.1	данные отсутствуют	данные отсутствуют
1	607267.42	2375773.85	0.5	0.1	данные отсутствуют	данные отсутствуют
1	607049.97	2375849.99	0.5	0.1	данные отсутствуют	данные отсутствуют
1	607269.5	2375760.02	0.5	0.1	данные отсутствуют	данные отсутствуют
1	607282.67	2375675.46	0.5	0.1	данные отсутствуют	данные отсутствуют
1	606514.76	2375325.27	0.5	0.1	данные отсутствуют	данные отсутствуют
1	606866.74	2375617.43	0.5	0.1	данные отсутствуют	данные отсутствуют
1	606968	2375631.16	0.5	0.1	данные отсутствуют	данные отсутствуют
1	606962.79	2375634.86	0.5	0.1	данные отсутствуют	данные отсутствуют
1	607065.76	2375644.43	0.5	0.1	данные отсутствуют	данные отсутствуют
1	607178.64	2375660.96	0.5	0.1	данные отсутствуют	данные отсутствуют

полное наименование должности	подпись	инициалы, фамилия

М.П.

348

Выписка из Единого государственного реестра недвижимости об объекте недвижимости
Описание местоположения объекта недвижимости

Сооружение
вид объекта недвижимости

Лист № 1 раздела 5.1	Всего листов раздела 5.1: 5	Всего разделов: 4	Всего листов выписки: 9

09.12.2021г. № КУВИ-002/2021-164119043

Кадастровый номер: 22:61:000000:284

1. Сведения о координатах характерных точек контура объекта недвижимости

Система координат МСК-22, зона 2

Номер точки	Координаты, м		Радиус, м	Средняя квадратическая погрешность определения координат характерных точек контура, м	Глубина, высота, м	
	X	Y			H1	H2
	2	3	4	5	6	7
1	605547.5	2375702.1	0.5	0.1	данные отсутствуют	данные отсутствуют
1	605522.76	2375686.63	0.5	0	данные отсутствуют	данные отсутствуют
1	605529.26	2375574.05	0.5	0.1	данные отсутствуют	данные отсутствуют
1	606095.27	2375826.54	0.5	0.1	данные отсутствуют	данные отсутствуют
1	605884.84	2375521.62	0.5	0.1	данные отсутствуют	данные отсутствуют
1	606240.71	2375872.74	0.5	0.1	данные отсутствуют	данные отсутствуют
1	606014.07	2375488.27	0.5	0.1	данные отсутствуют	данные отсутствуют
1	606379.97	2375846.89	0.5	0.1	данные отсутствуют	данные отсутствуют
1	606131.8	2375449.98	0.5	0.1	данные отсутствуют	данные отсутствуют
1	606425.84	2375735.13	0.5	0.1	данные отсутствуют	данные отсутствуют
1	606499.83	2375655.87	0.5	0.1	данные отсутствуют	данные отсутствуют
1	606396.76	2375372.99	0.5	0.1	данные отсутствуют	данные отсутствуют
1	606612.38	2375584.11	0.5	0.1	данные отсутствуют	данные отсутствуют

полное наименование должности	подпись	инициалы, фамилия

М.П.

351

Лист 4

Сооружение
вид объекта недвижимости

Лист № 4 раздела 5.1	Всего листов раздела 5.1: 5	Всего разделов: 4	Всего листов выписки: 9

09.12.2021г. № КУВИ-002/2021-164119043

Кадастровый номер: 122:61:000000:284

Предельная высота конструктивных элементов объекта недвижимости, м	данные отсутствуют

полное наименование должности	подпись	инициалы, фамилия

М.П.

350

Лист 3

Сооружение
вид объекта недвижимости

Лист № 3 раздела 5.1	Всего листов раздела 5.1: 5	Всего разделов: 4	Всего листов выписки: 9

09.12.2021г. № КУВИ-002/2021-164119043

Кадастровый номер: 22:61:000000:284

1	607297.49	2375569.58	0.5	0.1	данные отсутствуют	данные отсутствуют
1	607482.34	2375594.33	0.5	0.1	данные отсутствуют	данные отсутствуют
1	607530.03	2375602.5	0.5	0.1	данные отсутствуют	данные отсутствуют
1	607549.86	2375473.94	0.5	0.1	данные отсутствуют	данные отсутствуют
1	607495.51	2375482	0.5	0.1	данные отсутствуют	данные отсутствуют
1	606613.19	2375262.34	0.5	0.1	данные отсутствуют	данные отсутствуют
1	606874.36	2375520.91	0.5	0.1	данные отсутствуют	данные отсутствуют
1	606712.62	2375203.48	0.5	0.1	данные отсутствуют	данные отсутствуют
1	606951.88	2375437.41	0.5	0.1	данные отсутствуют	данные отсутствуют
1	606988.58	2375483.69	0.5	0.1	данные отсутствуют	данные отсутствуют
1	606853.02	2375177.89	0.5	0.1	данные отсутствуют	данные отсутствуют
1	607034.58	2375358.53	0.5	0.1	данные отсутствуют	данные отсутствуют
1	606932.8	2375094.42	0.5	0.1	данные отсутствуют	данные отсутствуют
1	606945.27	2375107.1	0.5	0.1	данные отсутствуют	данные отсутствуют
1	607116.12	2375280.34	0.5	0.1	данные отсутствуют	данные отсутствуют
1	607025.45	2375023.77	0.5	0.1	данные отсутствуют	данные отсутствуют
1	607209.29	2375187.1	0.5	0.1	данные отсутствуют	данные отсутствуют

2. Сведения о предельных высоте и глубине конструктивных элементов объекта недвижимости

Предельная глубина конструктивных элементов объекта недвижимости, м	данные отсутствуют

полное наименование должности	подпись	инициалы, фамилия

М.П.

353

Филиал Федерального государственного бюджетного учреждения "Федеральная кадастровая палата Федеральной службы государственной регистрации, кадастра и картографии" по Алтайскому краю
полное наименование органа регистрации прав

Выписка из Единого государственного реестра недвижимости об объекте недвижимости

Сведения о характеристиках объекта недвижимости

На основании запроса от 06.12.2021, поступившего на рассмотрение 06.12.2021, сообщаем, что согласно записям Единого государственного реестра недвижимости:

Раздел 1 Лист 1 Сооружение
вид объекта недвижимости

Лист № 1 раздела 1	Всего листов раздела 1: 2	Всего разделов: 3	Всего листов выписки: 4
Лист № 1 раздела 1	Всего листов раздела 1: 2	Всего разделов: 3	Всего листов выписки: 4

Кадастровый номер:	22:61:011206:22
Номер кадастрового квартала:	22:61:011206
Дата присвоения кадастрового номера:	23.08.2013

Ранее присвоенный государственный учетный номер:	Инвентарный номер 01:401:002:000528980 27.01.2012; Кадастровый номер 22:61:000000:0000:01:401:002:000528980 27.01.2012 ФГУП_Ростехинвентаризация-Федеральное БТИ_по Алтайскому краю		
Местоположение:	Российская Федерация, Алтайский край, г. Барнаул, п. Казенная Заимка, ул Садовая, д. 1в ВС		
Площадь:	данные отсутствуют		
Основная характеристика (для сооружения):	тип	значение	единица измерения
	протяженность	1588	в метрах
Назначение:	Сооружение		
Наименование:	Сеть водоснабжения		
Количество этажей, в том числе подземных этажей:	данные отсутствуют		
Год ввода в эксплуатацию по завершении строительства:	2012		
Год завершения строительства:	данные отсутствуют		
Кадастровая стоимость, руб.:	2408640		
Кадастровые номера иных объектов недвижимости, в пределах которых расположен объект недвижимости:	22:61:011206:16		
Кадастровые номера помещений, машино-мест, расположенных в здании или сооружении:	данные отсутствуют		
Кадастровые номера объектов недвижимости, из которых образован объект недвижимости:	данные отсутствуют		
Кадастровые номера образованных объектов недвижимости:	данные отсутствуют		
Сведения о включении объекта недвижимости в состав предприятия как имущественного комплекса:	данные отсутствуют		
Сведения о включении объекта недвижимости в состав единого недвижимого комплекса:	данные отсутствуют		

М.П.

352

Сооружение
вид объекта недвижимости

Лист № 5 раздела 5.1	Всего листов раздела 5.1: 5	Всего разделов: 4	Всего листов выписки: 9

09.12.2021г. № КУВИ-002/2021-164119043

Кадастровый номер: 22:61:000000:284

3. Сведения о характерных точках пересечения контура объекта недвижимости с контуром (контурами) иных зданий, сооружений, объектов незавершенного строительства

Система координат МСК-22, зона 2

Номера характерных точек контура	Координаты, м		Средняя квадратическая погрешность определения координат характерных точек контура, м	Глубина, высота, м		Кадастровые номера иных объектов недвижимости, с контурами которых пересекается контур данного объекта недвижимости
	X	Y		H1	H2	
1	2	3	4	5	6	7
данные отсутствуют	данные отсутствуют	данные отсутствуют	данные отсутствуют	данные отсутствуют	данные отсутствуют	данные отсутствуют

полное наименование должности	подпись	инициалы, фамилия

М.П.

355

Сооружение
вид объекта недвижимости

Лист № 2 раздела 1	Всего листов раздела 1: 2	Всего разделов: 3	Всего листов выписки: 4

07.12.2021г. № КУВИ-002/2021-162701651

Кадастровый номер: 22:61:011206:22

Виды разрешенного использования:	данные отсутствуют
Сведения о включении объекта недвижимости в реестр объектов культурного наследия:	данные отсутствуют
Сведения о кадастровом инженере:	данные отсутствуют
Статус записи об объекте недвижимости:	Сведения об объекте недвижимости имеют статус "актуальные, ранее учтенные"
Особые отметки:	Право (ограничение права, обременение объекта недвижимости) зарегистрировано на объект недвижимости с назначением: не задано,сеть водоснабжения; наименованием: Сеть водоснабжения, назначение: сеть водоснабжения. Протяженность 1588 м, общая протяженность трубопроводов 1588 м. Инвентарный номер: 01:401:002:000528980.. Сведения, необходимые для заполнения разделов: 6 - Сведения о частях объекта недвижимости; 7 - Перечень помещений, машино-мест, расположенных в здании, сооружении; 8 - План расположения помещения, машино-места на этаже (плане этажа), отсутствуют.
Получатель выписки:	Фоминых Светлана Николаевна, действующий(ая) на основании документа "" КОМИТЕТ ПО УПРАВЛЕНИЮ МУНИЦИПАЛЬНОЙ СОБСТВЕННОСТЬЮ ГОРОДА БАРНАУЛА

полное наименование должности	подпись	инициалы, фамилия

М.П.

354

полное наименование должности	подпись	инициалы, фамилия

М.П.

357

Выписка из Единого государственного реестра недвижимости об объекте недвижимости

Описание местоположения объекта недвижимости

Сооружение

07.12.2021г. № КУВИ-002/2021-162701651	
Кадастровый номер:	22:61:011206:22



вид объекта недвижимости

Лист № 1 раздела 5	Всего листов раздела 5: 1	Всего разделов: 3	Всего листов выписки: 4

Схема расположения объекта недвижимости (части объекта недвижимости) на земельном участке(ах)

М.П.

356

Выписка из Единого государственного реестра недвижимости об объекте недвижимости

Сведения о зарегистрированных правах

Сооружение

вид объекта недвижимости

Лист № 1 раздела 2	Всего листов раздела 2: 1	Всего разделов: 3	Всего листов выписки: 4

07.12.2021г. № КУВИ-002/2021-162701651	
Кадастровый номер:	22:61:011206:22

1	Правообладатель (правообладатели):	1.1	Городской округ - город Барнаул Алтайского края
2	Вид, номер, дата и время государственной регистрации права:	2.1	Собственность 22-22-01/004/2012-2 27.01.2012 00:00:00
3	Сведения об осуществлении государственной регистрации сделки, права без необходимого в силу закона согласия третьего лица, органа:	3.1	данные отсутствуют
4	Ограничение прав и обременение объекта недвижимости:	не зарегистрировано	
5	Договоры участия в долевом строительстве:	не зарегистрировано	
6	Заявленные в судебном порядке права требования:	данные отсутствуют	
7	Сведения о возражении в отношении зарегистрированного права:	данные отсутствуют	
8	Сведения о наличии решения об изъятии объекта недвижимости для государственных и муниципальных нужд:	данные отсутствуют	
9	Сведения о невозможности государственной регистрации без личного участия правообладателя или его законного представителя:	данные отсутствуют	
10	Правопритязания и сведения о наличии поступивших, но не рассмотренных заявлений о проведении государственной регистрации права (перехода, прекращения права), ограничения права или обременения объекта недвижимости, сделки в отношении объекта недвижимости:	отсутствуют	

полное наименование должности	подпись	инициалы, фамилия

М.П.

359

Сооружение
вид объекта недвижимости

Лист № 2 раздела 1	Всего листов раздела 1: 2	Всего разделов: 4	Всего листов выписки: 7

09.12.2021г. № КУВИ-002/2021-164119065

Кадастровый номер: 22:61:000000:780

Сведения о включении объекта недвижимости в реестр объектов культурного наследия:	данные отсутствуют
Сведения о кадастровом инженере:	14291, Ф.2018.717456, 2019-01-14
Статус записи об объекте недвижимости:	Сведения об объекте недвижимости имеют статус "актуальные"
Особые отметки:	Право (ограничение права, обременение объекта недвижимости) зарегистрировано на объект недвижимости с назначением: коммуникационное,10.1. сооружения водозаборные; наименованием: Водопроводная сеть, назначение: 10.1. сооружения водозаборные. Протяженность: 246.0000 м.. Сведения, необходимые для заполнения разделов: 6 - Сведения о частях объекта недвижимости; 7 - Перечень помещений, машино-мест, расположенных в здании, сооружении; 8 - План расположения помещения, машино-места на этаже (плане этажа), отсутствуют.
Получатель выписки:	Фоминых Светлана Николаевна, действующий(ая) на основании документа "" КОМИТЕТ ПО УПРАВЛЕНИЮ МУНИЦИПАЛЬНОЙ СОБСТВЕННОСТЬЮ ГОРОДА БАРНАУЛА

полное наименование должности	подпись	инициалы, фамилия

М.П.

358

полное наименование должности	подпись	инициалы, фамилия

Филиал Федерального государственного бюджетного учреждения "Федеральная кадастровая палата Федеральной службы государственной регистрации, кадастра и картографии" по Алтайскому краю
полное наименование органа регистрации прав

Выписка из Единого государственного реестра недвижимости об объекте недвижимости

Сведения о характеристиках объекта недвижимости

На основании запроса от 08.12.2021, поступившего на рассмотрение 08.12.2021, сообщаем, что согласно записям Единого государственного реестра недвижимости:

Раздел 1 Лист 1 Сооружение
вид объекта недвижимости

Лист № 1 раздела 1 Всего листов раздела 1: 2 Всего разделов: 4 Всего листов выписки: 7

Лист № 1 раздела 1	Всего листов раздела 1: 2	Всего разделов: 4	Всего листов выписки: 7

Кадастровый номер:	22:61:000000:780
Номер кадастрового квартала:	22:61:000000
Дата присвоения кадастрового номера:	11.06.2019

Ранее присвоенный государственный учетный номер:	Условный номер 22-22/025-22/999/001/2019-116096		
Местоположение:	Российская Федерация, Алтайский край, г Барнаул, п Казенная Заимка, ул Грушевая, 1-11		
Площадь:	данные отсутствуют		
Основная характеристика (для сооружения):	тип	значение	единица измерения
	протяженность	246	в метрах
Назначение:	10.1. сооружения водозаборные		
Наименование:	водопроводная сеть		
Количество этажей, в том числе подземных этажей:	данные отсутствуют		
Год ввода в эксплуатацию по завершении строительства:	данные отсутствуют		
Год завершения строительства:	2000		
Кадастровая стоимость, руб.:	185818		
Кадастровые номера иных объектов недвижимости, в пределах которых расположен объект недвижимости:	22:61:011235:8, 22:61:011236:11, 22:61:011236:12, 22:61:011236:23, 22:61:011236:25, 22:61:011236:38		
Кадастровые номера помещений, машино-мест, расположенных в здании или сооружении:	данные отсутствуют		
Кадастровые номера объектов недвижимости, из которых образован объект недвижимости:	данные отсутствуют		
Кадастровые номера образованных объектов недвижимости:	данные отсутствуют		
Сведения о включении объекта недвижимости в состав предприятия как имущественного комплекса:	данные отсутствуют		
Сведения о включении объекта недвижимости в состав единого недвижимого комплекса:	данные отсутствуют		
Виды разрешенного использования:	данные отсутствуют		

М.П.

361

Выписка из Единого государственного реестра недвижимости об объекте недвижимости

Описание местоположения объекта недвижимости

Сооружение

вид объекта недвижимости

Лист № 1 раздела 5	Всего листов раздела 5: 1	Всего разделов: 4	Всего листов выписки: 7

Схема расположения объекта недвижимости (части объекта недвижимости) на земельном участке(ах)

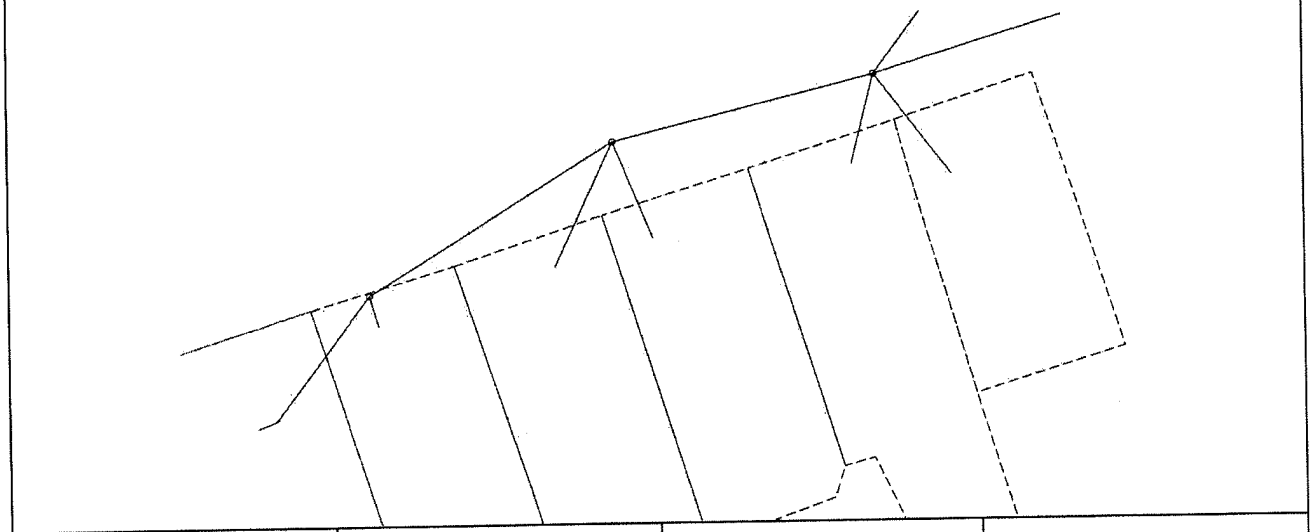

Масштаб 1:800	Условные обозначения:		

полное наименование должности	подпись	инициалы, фамилия

09.12.2021г. № КУВИ-002/2021-164119065

Кадастровый номер: 22:61:000000:780

М.П.

360

Выписка из Единого государственного реестра недвижимости об объекте недвижимости

Сведения о зарегистрированных правах

Сооружение

вид объекта недвижимости

Лист № 1 раздела 2	Всего листов раздела 2: 1	Всего разделов: 4	Всего листов выписки: 7

09.12.2021г. № КУВИ-002/2021-164119065

Кадастровый номер: 22:61:000000:780

1	Правообладатель (правообладатели):	1.1	Городской округ-город Барнаул Алтайского края
2	Вид, номер, дата и время государственной регистрации права:	2.1	Собственность 22:61:000000:780-22/111/2020-2 25.09.2020 09:58:27
3	Сведения об осуществлении государственной регистрации сделки, права без необходимого в силу закона согласия третьего лица, органа:	3.1	данные отсутствуют
4	Ограничение прав и обременение объекта недвижимости:	не зарегистрировано	
5	Договоры участия в долевом строительстве:	не зарегистрировано	
6	Заявленные в судебном порядке права требования:	данные отсутствуют	
7	Сведения о возражении в отношении зарегистрированного права:	данные отсутствуют	
8	Сведения о наличии решения об изъятии объекта недвижимости для государственных и муниципальных нужд:	данные отсутствуют	
9	Сведения о невозможности государственной регистрации без личного участия правообладателя или его законного представителя:	данные отсутствуют	
10	Правопритязания и сведения о наличии поступивших, но не рассмотренных заявлений о проведении государственной регистрации права (перехода, прекращения права), ограничения права или обременения объекта недвижимости, сделки в отношении объекта недвижимости:	отсутствуют	

полное наименование должности	подпись	инициалы, фамилия

М.П.

363

полное наименование должности	подпись	инициалы, фамилия

М.П.

362

Выписка из Единого государственного реестра недвижимости об объекте недвижимости
Описание местоположения объекта недвижимости

Сооружение
вид объекта недвижимости

Лист № 1 раздела 5.1	Всего листов раздела 5.1: 3	Всего разделов: 4	Всего листов выписки: 7
09.12.2021г. № КУВИ-002/2021-164119065			
Кадастровый номер:	22:61:000000:780		

1. Сведения о координатах характерных точек контура объекта недвижимости

Система координат МСК-22, зона 2

Номер точки	Координаты, м		Радиус, м	Средняя квадратическая погрешность определения координат характерных точек контура, м	Глубина, высота, м	
	X	Y			H1	H2
1	2	3	4	5	6	7
1	607413.66	2376012.84	-	0.1	данные отсутствуют	данные отсутствуют
2	607414.76	2376015.79	-	0.1	данные отсутствуют	данные отсутствуют
3	607435.21	2376031.26	-	0.1	данные отсутствуют	данные отсутствуют
4	607430.1	2376032.74	-	0.1	данные отсутствуют	данные отсутствуют
1	607435.21	2376031.26	0.5	0.1	данные отсутствуют	данные отсутствуют
1	607435.21	2376031.26	-	0.1	данные отсутствуют	данные отсутствуют
2	607459.87	2376071.23	-	0.1	данные отсутствуют	данные отсутствуют
3	607439.64	2376061.71	-	0.1	данные отсутствуют	данные отсутствуют
1	607459.87	2376071.23	0.5	0.1	данные отсутствуют	данные отсутствуют
1	607444.1	2376077.75	-	0.1	данные отсутствуют	данные отсутствуют
2	607459.87	2376071.23	-	0.1	данные отсутствуют	данные отсутствуют
3	607470.4	2376114.25	-	0.1	данные отсутствуют	данные отсутствуют
4	607455.78	2376110.45	-	0.1	данные отсутствуют	данные отсутствуют

М.П.

365

полное наименование должности	подпись	инициалы, фамилия

М.П.

364

Сооружение
вид объекта недвижимости

Лист № 2 раздела 5.1	Всего листов раздела 5.1: 3	Всего разделов: 4	Всего листов выписки: 7

09.12.2021г. № КУВИ-002/2021-164119065

Кадастровый номер: 122:61:000000:780

1	607470.4	2376114.25	0.5	0.1	данные отсутствуют	данные отсутствуют
1	607480.52	2376122.05	-	0.1	данные отсутствуют	данные отсутствуют
2	607470.4	2376114.25	-	0.1	данные отсутствуют	данные отсутствуют
3	607453.97	2376127.08	-	0.1	данные отсутствуют	данные отсутствуют
1	607470.4	2376114.25	-	0.1	данные отсутствуют	данные отсутствуют
2	607479.76	2376145.4	-	0.1	данные отсутствуют	данные отсутствуют

2. Сведения о предельных высоте и глубине конструктивных элементов объекта недвижимости	
Предельная глубина конструктивных элементов объекта недвижимости, м	данные отсутствуют
Предельная высота конструктивных элементов объекта недвижимости, м	данные отсутствуют

М.П.

367

М.П.

366

Сооружение
вид объекта недвижимости

Лист № 3 раздела 5.1	Всего листов раздела 5.1: 3	Всего разделов: 4	Всего листов выписки: 7

09.12.2021г. № КУВИ-002/2021-164119065

Кадастровый номер: 122:61:000000:780

3. Сведения о характерных точках пересечения контура объекта недвижимости с контуром (контурами) иных зданий, сооружений, объектов незавершенного строительства

Система координат МСК-22, зона 2

Номера характерных точек контура	Координаты, м		Средняя квадратическая погрешность определения координат характерных точек контура, м	Глубина, высота, м		Кадастровые номера иных объектов недвижимости, с контурами которых пересекается контур данного объекта недвижимости
	X	Y		H1	H2	
1	2	3	4	5	6	7
данные отсутствуют	данные отсутствуют	данные отсутствуют	данные отсутствуют	данные отсутствуют	данные отсутствуют	данные отсутствуют

М.П.

369

Выписка из Единого государственного реестра недвижимости об основных характеристиках и зарегистрированных правах на объект недвижимости

Сведения о зарегистрированных правах

Сооружение — вид объекта недвижимости

Лист № 1 раздела 2 | Всего листов раздела 2: 1 | Всего разделов: 3 | Всего листов выписки: 3

18.03.2022г. № КУВИ-001/2022-37673137 Кадастровый номер: 22:61:000000:781

1	Правообладатель (правообладатели):	1.1	Городской округ - город Барнаул Алтайского края
2	Вид, номер, дата и время государственной регистрации права:	2.1	Собственность 22:61:000000:781-22/111/2020-2 24.09.2020 11:32:23
4	Сведения об осуществлении государственной регистрации сделки, права, ограничения права без необходимого в силу закона согласия третьего лица, органа:	4.1	данные отсутствуют
5	Ограничение прав и обременение объекта недвижимости:	не зарегистрировано	
6	Заявленные в судебном порядке права требования:	данные отсутствуют	
7	Сведения о возражении в отношении зарегистрированного права:	данные отсутствуют	
8	Сведения о наличии решения об изъятии объекта недвижимости для государственных и муниципальных нужд:	данные отсутствуют	
9	Сведения о невозможности государственной регистрации без личного участия правообладателя или его законного представителя:	данные отсутствуют	
10	Правопритязания и сведения о наличии поступивших, но не рассмотренных заявлений о проведении государственной регистрации права (перехода, прекращения права), ограничения права или обременения объекта недвижимости, сделки в отношении объекта недвижимости:	отсутствуют	

полное наименование должности	подпись	инициалы, фамилия

М.П.

368

Филиал Федерального государственного бюджетного учреждения "Федеральная кадастровая палата Федеральной службы государственной регистрации, кадастра и картографии" по Алтайскому краю

полное наименование органа регистрации прав

Выписка из Единого государственного реестра недвижимости об основных характеристиках и зарегистрированных правах на объект недвижимости

Сведения об основных характеристиках объекта недвижимости

На основании запроса от 18.03.2022, поступившего на рассмотрение 18.03.2022, сообщаем, что согласно записям Единого государственного реестра недвижимости:

Раздел 1 Лист 1 Сооружение вид объекта недвижимости

Лист № 1 раздела 1 | Всего листов раздела 1: 1 | Всего разделов: 3 | Всего листов выписки: 3

18.03.2022г. №КУВИ-001/2022-37673137

Кадастровый номер: 22:61:000000:781

Номер кадастрового квартала:	22:61:000000		
Дата присвоения кадастрового номера:	11.06.2019		
Ранее присвоенный государственный учетный номер:	Условный номер 22-22/025-22/999/001/2019-116036		
Местоположение:	Российская Федерация, Алтайский край, город Барнаул, п. Казенная Заимка, пер. Медовый, 1-8		
Основная характеристика (для сооружения):	тип	значение	единица измерения
	протяженность	293	в метрах
Назначение:	10.1. сооружения водозаборные		
Наименование:	водопроводная сеть		
Количество этажей, в том числе подземных этажей:	данные отсутствуют		
Год ввода в эксплуатацию по завершении строительства:	данные отсутствуют		
Год завершения строительства:	2000		
Кадастровая стоимость, руб.:	1221373		
Кадастровые номера иных объектов недвижимости, в пределах которых расположен объект недвижимости:	22:61:011226:3,22:61:011226:39, 22:61:011226:40, 22:61:011226:5,22:61:011235:15		
Кадастровые номера помещений, машино-мест, расположенных в здании или сооружении:	данные отсутствуют		
Виды разрешенного использования:	данные отсутствуют		
Статус записи об объекте недвижимости:	Сведения об объекте недвижимости имеют статус "актуальные"		
Особые отметки:	Сведения, необходимые для заполнения раздела: 5 - План расположения помещения, машино-места на этаже (плане этажа), отсутствуют.		
Получатель выписки:	Фоминых Светлана Николаевна, действующий(ая) на основании документа "" КОМИТЕТ ПО УПРАВЛЕНИЮ МУНИЦИПАЛЬНОЙ СОБСТВЕННОСТЬЮ ГОРОДА БАРНАУЛА		

полное наименование должности	подпись	инициалы, фамилия

М.П.

371

Филиал Федерального государственного бюджетного учреждения "Федеральная кадастровая палата Федеральной службы государственной регистрации, кадастра и картографии" по Алтайскому краю
полное наименование органа регистрации прав

Выписка из Единого государственного реестра недвижимости об объекте недвижимости

Сведения о характеристиках объекта недвижимости

На основании запроса от 08.12.2021, поступившего на рассмотрение 08.12.2021, сообщаем, что согласно записям Единого государственного реестра недвижимости:

Раздел 1 Лист 1 Сооружение
вид объекта недвижимости

Лист № 1 раздела 1	Всего листов раздела 1: 2	Всего разделов: 4	Всего листов выписки: 6
Лист № 1 раздела 1	Всего листов раздела 1: 2	Всего разделов: 4	Всего листов выписки: 6

Кадастровый номер:	22:61:000000:782
Номер кадастрового квартала:	22:61:000000
Дата присвоения кадастрового номера:	11.06.2019

Ранее присвоенный государственный учетный номер:	Условный номер 22-22/025-22/999/001/2019-116020		
Местоположение:	Российская Федерация, Алтайский край, город Барнаул, п. Казенная Заимка, ул .4-я Обская		
Площадь:	0		
Основная характеристика (для сооружения):	тип	значение	единица измерения
	площадь	0	в квадратных метрах
	протяженность	223	в метрах
Назначение:	10.1. сооружения водозаборные		
Наименование:	водопроводная сеть		
Количество этажей, в том числе подземных этажей:	данные отсутствуют		
Год ввода в эксплуатацию по завершении строительства:	данные отсутствуют		
Год завершения строительства:	2000		
Кадастровая стоимость, руб.:	168423		
Кадастровые номера иных объектов недвижимости, в пределах которых расположен объект недвижимости:	22:61:011208:1, 22:61:011208:20, 22:61:011208:3, 22:61:011209:213		
Кадастровые номера помещений, машино-мест, расположенных в здании или сооружении:	данные отсутствуют		
Кадастровые номера объектов недвижимости, из которых образован объект недвижимости:	данные отсутствуют		
Кадастровые номера образованных объектов недвижимости:	данные отсутствуют		
Сведения о включении объекта недвижимости в состав предприятия как имущественного комплекса:	данные отсутствуют		
Сведения о включении объекта недвижимости в состав единого недвижимого комплекса:	данные отсутствуют		

полное наименование должности	подпись	инициалы, фамилия

М.П.

370

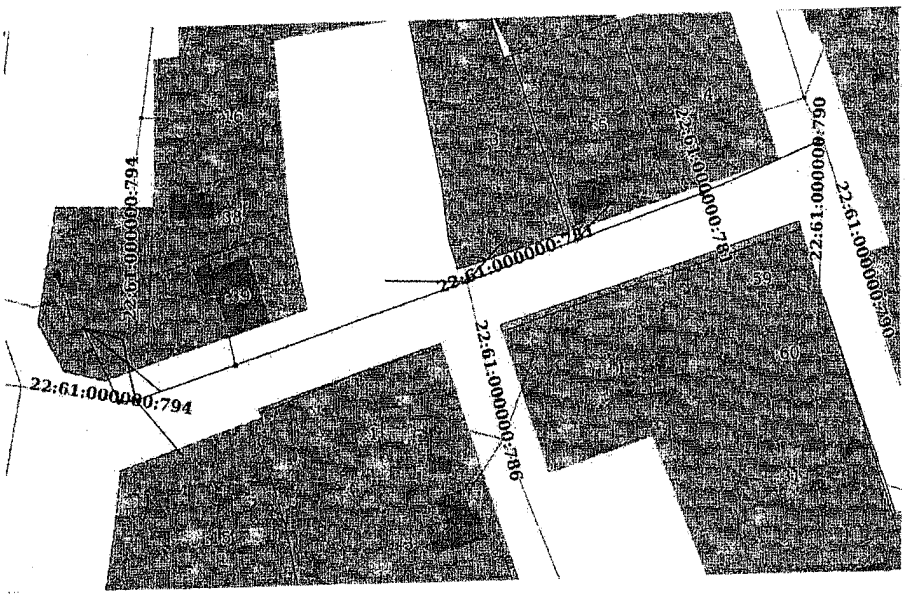

М.П.

373

Выписка из Единого государственного реестра недвижимости об объекте недвижимости
Сведения о зарегистрированных правах

Сооружение
вид объекта недвижимости

Лист № 1 раздела 2	Всего листов раздела 2: 1	Всего разделов: 4	Всего листов выписки: 6

09.12.2021г. № КУВИ-002/2021-164119139

Кадастровый номер: 22:61:000000:782

1	Правообладатель (правообладатели):	1.1	городской округ- город Барнаул Алтайского края
2	Вид, номер, дата и время государственной регистрации права:	2.1	Собственность 22:61:000000:782-22/111/2020-2 25.09.2020 06:31:41
3	Сведения об осуществлении государственной регистрации сделки, права без необходимого в силу закона согласия третьего лица, органа:	3.1	данные отсутствуют
4	Ограничение прав и обременение объекта недвижимости:	не зарегистрировано	
5	Договоры участия в долевом строительстве:	не зарегистрировано	
6	Заявленные в судебном порядке права требования:	данные отсутствуют	
7	Сведения о возражении в отношении зарегистрированного права:	данные отсутствуют	
8	Сведения о наличии решения об изъятии объекта недвижимости для государственных и муниципальных нужд:	данные отсутствуют	
9	Сведения о невозможности государственной регистрации без личного участия правообладателя или его законного представителя:	данные отсутствуют	
10	Правопритязания и сведения о наличии поступивших, но не рассмотренных заявлений о проведении государственной регистрации права (перехода, прекращения права), ограничения права или обременения объекта недвижимости, сделки в отношении объекта недвижимости:	отсутствуют	

полное наименование должности	подпись	инициалы, фамилия

М.П.

372

Сооружение
вид объекта недвижимости

Лист № 2 раздела 1	Всего листов раздела 1: 2	Всего разделов: 4	Всего листов выписки: 6

09.12.2021г. № КУВИ-002/2021-164119139

Кадастровый номер: 22:61:000000:782

Виды разрешенного использования:	данные отсутствуют
Сведения о включении объекта недвижимости в реестр объектов культурного наследия:	данные отсутствуют
Сведения о кадастровом инженере:	14291, Ф.2018.717456, 2019-01-14
Статус записи об объекте недвижимости:	Сведения об объекте недвижимости имеют статус "актуальные"
Особые отметки:	Право (ограничение права, обременение объекта недвижимости) зарегистрировано на объект недвижимости с назначением: коммуникационное,10.1. сооружения водозаборные. Сведения, необходимые для заполнения разделов: 6 - Сведения о частях объекта недвижимости; 7 - Перечень помещений, машино-мест, расположенных в здании, сооружении; 8 - План расположения помещения, машино-места на этаже (плане этажа), отсутствуют.
Получатель выписки:	Фоминых Светлана Николаевна, действующий(ая) на основании документа "" КОМИТЕТ ПО УПРАВЛЕНИЮ МУНИЦИПАЛЬНОЙ СОБСТВЕННОСТЬЮ ГОРОДА БАРНАУЛА

полное наименование должности	подпись	инициалы, фамилия

М.П.

375

Раздел 5 Лист 7

Масштаб 1:2000 Условные обозначения:

М.П.

374

Раздел 5 Лист 6

Выписка из Единого государственного реестра недвижимости об объекте недвижимости

Описание местоположения объекта недвижимости

Сооружение

вид объекта недвижимости

Лист № 1 раздела 5	Всего листов раздела 5: 1	Всего разделов: 4	Всего листов выписки: 6

09.12.2021г. № КУВИ-002/2021-164119139

Кадастровый номер: 22:61:000000:782

09.12.2021г. № КУВИ-002/2021-164119139

Кадастровый номер: 122:61:000000:782

Схема расположения объекта недвижимости (части объекта недвижимости) на земельном участке (ах)

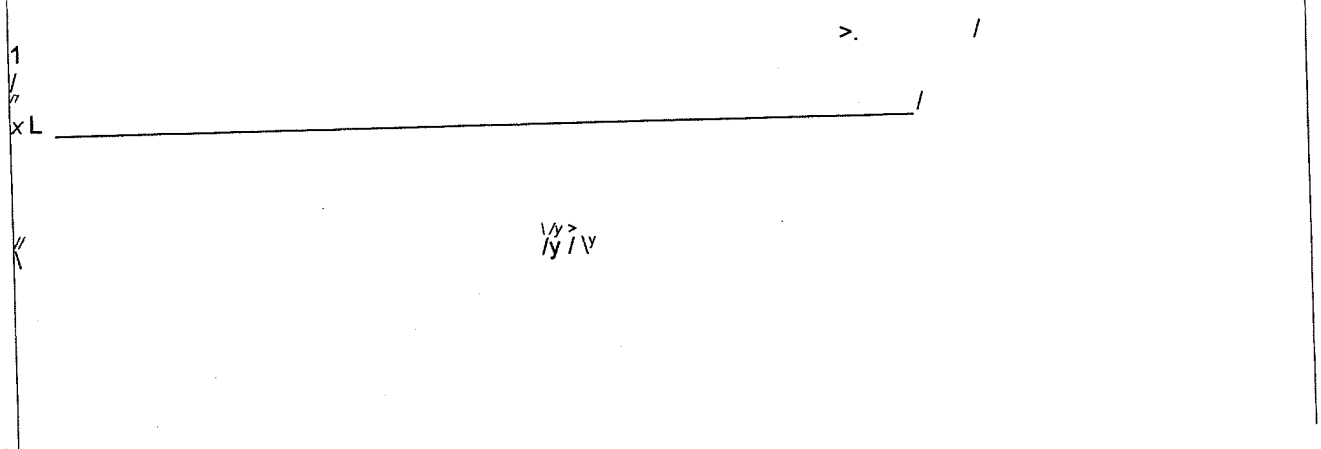

Масштаб 1:2000 Условные обозначения:

полное наименование должности	подпись	инициалы, фамилия

377

Сооружение
вид объекта недвижимости

Лист № 2 раздела 5.1	Всего листов раздела 5.1: 2	Всего разделов: 4	Всего листов выписки: 6

09.12.2021г. № КУВИ-002/2021-164119139

Кадастровый номер: 22:61:000000:782

3. Сведения о характерных точках пересечения контура объекта недвижимости с контуром (контурами) иных зданий, сооружений, объектов незавершенного строительства

Система координат МСК-22, зона 2

Номера характерных точек контура	Координаты, м		Средняя квадратическая погрешность определения координат характерных точек контура, м	Глубина, высота, м		Кадастровые номера иных объектов недвижимости, с контурами которых пересекается контур данного объекта недвижимости
	X	Y		H1	H2	
1	2	3	4	5	6	7
данные отсутствуют	данные отсутствуют	данные отсутствуют	данные отсутствуют	данные отсутствуют	данные отсутствуют	данные отсутствуют

полное наименование должности	подпись	инициалы, фамилия

полное наименование должности	подпись	инициалы, фамилия

М.П.

376

Раздел 5.1 Лист 5

Выписка из Единого государственного реестра недвижимости об объекте недвижимости
Описание местоположения объекта недвижимости

Сооружение
вид объекта недвижимости

Лист № 1 раздела 5.1	Всего листов раздела 5.1: 2	Всего разделов: 4	Всего листов выписки: 6

09.12.2021г. № КУВИ-002/2021-164119139

Кадастровый номер: 22:61:000000:782

1. Сведения о координатах характерных точек контура объекта недвижимости

Система координат МСК-22, зона 2

Номер точки	Координаты, м		Радиус, м	Средняя квадратическая погрешность определения координат характерных точек контура, м	Глубина, высота, м	
	X	Y			H1	H2
1	2	3	4	5	6	7
1	608312.42	2376074.01	-	0.1	данные отсутствуют	данные отсутствуют
2	608324.37	2376061.52	-	0.1	данные отсутствуют	данные отсутствуют
3	608351.7	2376088.34	-	0.1	данные отсутствуют	данные отсутствуют
4	608362.52	2376098.92	-	0.1	данные отсутствуют	данные отсутствуют
5	608370.1	2376091.22	-	0.1	данные отсутствуют	данные отсутствуют
1	608362.52	2376098.92	-	0.1	данные отсутствуют	данные отсутствуют
2	608373.82	2376111.34	-	0.1	данные отсутствуют	данные отсутствуют
3	608385.73	2376127.14	-	0.1	данные отсутствуют	данные отсутствуют
4	608409.87	2376163.2	-	0.1	данные отсутствуют	данные отсутствуют
5	608442.74	2376214.53	-	0.1	данные отсутствуют	данные отсутствуют
1	608442.74	2376214.53	0.5	0.1	данные отсутствуют	данные отсутствуют

2. Сведения о предельных высоте и глубине конструктивных элементов объекта недвижимости

Предельная глубина конструктивных элементов объекта недвижимости, м	данные отсутствуют
Предельная высота конструктивных элементов объекта недвижимости, м	данные отсутствуют

полное наименование должности	подпись	инициалы, фамилия

М.П.

379

полное наименование должности	подпись	инициалы, фамилия

М.П.

378

Филиал Федерального государственного бюджетного учреждения "Федеральная кадастровая палата Федеральной службы государственной регистрации, кадастра и картографии" по Алтайскому краю
полное наименование органа регистрации прав

Выписка из Единого государственного реестра недвижимости об объекте недвижимости

Сведения о характеристиках объекта недвижимости

На основании запроса от 08.12.2021, поступившего на рассмотрение 08.12.2021, сообщаем, что согласно записям Единого государственного реестра недвижимости:

Раздел 1 Лист 1 Сооружение
вид объекта недвижимости

Лист № 1 раздела 1	Всего листов раздела 1: 2	Всего разделов: 4	Всего листов выписки: 8
Лист № 1 раздела 1	Всего листов раздела 1: 2	Всего разделов: 4	Всего листов выписки: 8

Кадастровый номер:	22:61:000000:785
Номер кадастрового квартала:	22:61:000000
Дата присвоения кадастрового номера:	13.06.2019

Ранее присвоенный государственный учетный номер:	Условный номер 22-22/025-22/999/001/2019-116019		
Местоположение:	Российская Федерация, Алтайский край, город Барнаул, п. Казенная Заимка, ул 3-я Обская		
Площадь:	0		
Основная характеристика (для сооружения):	тип	значение	единица измерения
	площадь	0	в квадратных метрах
	протяженность	448	в метрах
Назначение:	10.1. сооружения водозаборные		
Наименование:	Водопроводная сеть		
Количество этажей, в том числе подземных этажей:	данные отсутствуют		
Год ввода в эксплуатацию по завершении строительства:	данные отсутствуют		
Год завершения строительства:	2000		
Кадастровая стоимость, руб.:	338713		
Кадастровые номера иных объектов недвижимости, в пределах которых расположен объект недвижимости:	22:61:011207:12, 22:61:011207:13, 22:61:011207:14, 22:61:011207:18, 22:61:011207:22, 22:61:011207:28, 22:61:011209:213		
Кадастровые номера помещений, машино-мест, расположенных в здании или сооружении:	данные отсутствуют		
Кадастровые номера объектов недвижимости, из которых образован объект недвижимости:	данные отсутствуют		
Кадастровые номера образованных объектов недвижимости:	данные отсутствуют		
Сведения о включении объекта недвижимости в состав предприятия как имущественного комплекса:	данные отсутствуют		
Сведения о включении объекта недвижимости в состав единого недвижимого комплекса:	данные отсутствуют		

М.П.

381

Выписка из Единого государственного реестра недвижимости об объекте недвижимости
Сведения о зарегистрированных правах

Сооружение
вид объекта недвижимости

Лист № 1 раздела 2	Всего листов раздела 2: 1	Всего разделов: 4	Всего листов выписки: 8

09.12.2021г. № КУВИ-002/2021-164119161

Кадастровый номер: 22:61:000000:785

1	Правообладатель (правообладатели):	1.1	Городской округ - город Барнаул Алтайского края
2	Вид, номер, дата и время государственной регистрации права:	2.1	Собственность 22:61:000000:785-22/111/2020-2 25.09.2020 10:06:04
3	Сведения об осуществлении государственной регистрации сделки, права без необходимого в силу закона согласия третьего лица, органа:	3.1	данные отсутствуют
4	Ограничение прав и обременение объекта недвижимости:	не зарегистрировано	
5	Договоры участия в долевом строительстве:	не зарегистрировано	
6	Заявленные в судебном порядке права требования:	данные отсутствуют	
7	Сведения о возражении в отношении зарегистрированного права:	данные отсутствуют	
8	Сведения о наличии решения об изъятии объекта недвижимости для государственных и муниципальных нужд:	данные отсутствуют	
9	Сведения о невозможности государственной регистрации без личного участия правообладателя или его законного представителя:	данные отсутствуют	
10	Правопритязания и сведения о наличии поступивших, но не рассмотренных заявлений о проведении государственной регистрации права (перехода, прекращения права), ограничения права или обременения объекта недвижимости, сделки в отношении объекта недвижимости:	отсутствуют	

полное наименование должности	подпись	инициалы, фамилия

М.П.

380

Сооружение
вид объекта недвижимости

Лист № 2 раздела 1	Всего листов раздела 1: 2	Всего разделов: 4	Всего листов выписки: 8

09.12.2021г. № КУВИ-002/2021-164119161

Кадастровый номер: 22:61:000000:785

Виды разрешенного использования:	данные отсутствуют
Сведения о включении объекта недвижимости в реестр объектов культурного наследия:	данные отсутствуют
Сведения о кадастровом инженере:	14291, Ф.2018.717456, 2019-01-14
Статус записи об объекте недвижимости:	Сведения об объекте недвижимости имеют статус "актуальные"
Особые отметки:	Право (ограничение права, обременение объекта недвижимости) зарегистрировано на объект недвижимости с назначением: коммуникационное,10.1. сооружения водозаборные; наименованием: Водопроводная сеть, назначение: 10.1. сооружения водозаборные. Протяженность: 448.0000 м.. Сведения, необходимые для заполнения разделов: 6 - Сведения о частях объекта недвижимости; 7 - Перечень помещений, машино-мест, расположенных в здании, сооружении; 8 - План расположения помещения, машино-места на этаже (плане этажа), отсутствуют.
Получатель выписки:	Фоминых Светлана Николаевна, действующий(ая) на основании документа "" КОМИТЕТ ПО УПРАВЛЕНИЮ МУНИЦИПАЛЬНОЙ СОБСТВЕННОСТЬЮ ГОРОДА БАРНАУЛА

полное наименование должности	подпись	инициалы, фамилия

М.П.

383

Выписка из Единого государственного реестра недвижимости об объекте недвижимости

Описание местоположения объекта недвижимости

Сооружение

вид объекта недвижимости

Лист № 1 раздела 5.1	Всего листов раздела 5.1: 4	Всего разделов: 4	Всего листов выписки: 8

09.12.2021г. № КУВИ-002/2021-164119161

Кадастровый номер: 22:61:000000:785

1. Сведения о координатах характерных точек контура объекта недвижимости

Система координат МСК-22, зона 2

Номер точки	Координаты, м		Радиус, м	Средняя квадратическая погрешность определения координат характерных точек контура, м	Глубина, высота, м	
	X	Y			H1	H2
1	2	3	4	5	6	7
1	608311.51	2375931.97	-	0.1	данные отсутствуют	данные отсутствуют
2	608319.44	2375936.23	-	0.1	данные отсутствуют	данные отсутствуют
3	608331.26	2375947.16	-	0.1	данные отсутствуют	данные отсутствуют
4	608334.82	2375935.08	-	0.1	данные отсутствуют	данные отсутствуют
1	608331.26	2375947.16	0.5	0.1	данные отсутствуют	данные отсутствуют
1	608331.26	2375947.16	-	0.1	данные отсутствуют	данные отсутствуют
2	608367.46	2375980.02	-	0.1	данные отсутствуют	данные отсутствуют
3	608359.02	2375988.6	-	0.1	данные отсутствуют	данные отсутствуют
1	608331.26	2375947.16	-	0.1	данные отсутствуют	данные отсутствуют
2	608338.4	2375949.08	-	0.1	данные отсутствуют	данные отсутствуют
1	608367.46	2375980.02	-	0.1	данные отсутствуют	данные отсутствуют
2	608389.54	2376001.7	-	0.1	данные отсутствуют	данные отсутствуют
3	608391.89	2375994.23	-	0.1	данные отсутствуют	данные отсутствуют

полное наименование должности	подпись	инициалы, фамилия

М.П.

382

Раздел 5 Лист 6

Выписка из Единого государственного реестра недвижимости об объекте недвижимости

Описание местоположения объекта недвижимости

Сооружение

вид объекта недвижимости

Лист № 1 раздела 5	Всего листов раздела 5: 1	Всего разделов: 4	Всего листов выписки: 8

09.12.2021г. № КУВИ-002/2021-164119161

Схема расположения объекта недвижимости (части объекта недвижимости) на земельном участке(ах)

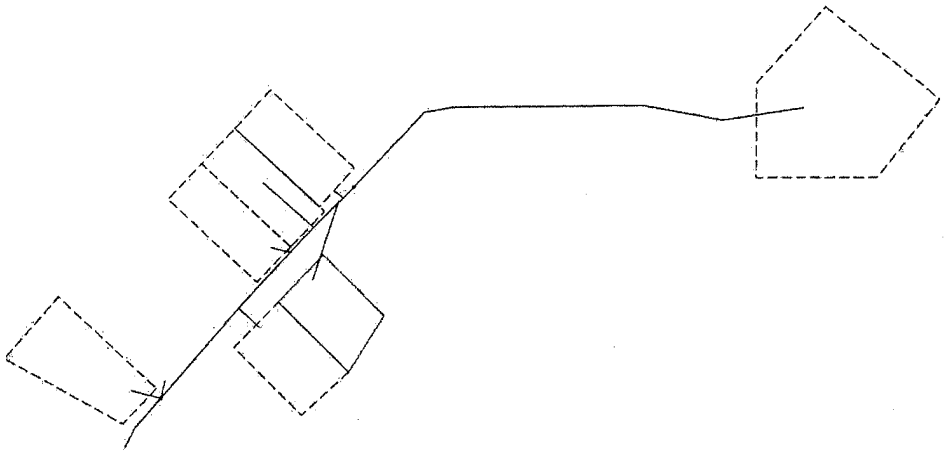

Кадастровый номер: 122:61:000000:785

Масштаб 1:2000 Условные обозначения:

полное наименование должности	подпись	инициалы, фамилия

М.П.

385

Лист 3

Сооружение
вид объекта недвижимости

Лист № 3 раздела 5.1	Всего листов раздела 5.1: 4	Всего разделов: 4	Всего листов выписки: 8

09.12.2021г. № КУВИ-002/2021-164119161

Кадастровый номер: 22:61:000000:785

2. Сведения о предельных высоте и глубине конструктивных элементов объекта недвижимости	
Предельная глубина конструктивных элементов объекта недвижимости, м	данные отсутствуют
Предельная высота конструктивных элементов объекта недвижимости, м	данные отсутствуют

полное наименование должности	подпись	инициалы, фамилия

М.П.

384

Лист 2

Сооружение
вид объекта недвижимости

Лист № 2 раздела 5.1	Всего листов раздела 5.1: 4	Всего разделов: 4	Всего листов выписки: 8

09.12.2021г. № КУВИ-002/2021-164119161

Кадастровый номер: 22:61:000000:785

1	608389.54	2376001.7	-	0.1	данные отсутствуют	данные отсутствуют
2	608399.69	2376011.54	-	0.1	данные отсутствуют	данные отсутствуют
3	608418.59	2375991.47	-	0.1	данные отсутствуют	данные отсутствуют
1	608399.69	2376011.54	-	0.1	данные отсутствуют	данные отсутствуют
2	608409.41	2376021.81	-	0.1	данные отсутствуют	данные отсутствуют
3	608378.27	2376010.69	-	0.1	данные отсутствуют	данные отсутствуют
1	608409.41	2376021.81	-	0.1	данные отсутствуют	данные отсутствуют
2	608411.2	2376024.06	-	0.1	данные отсутствуют	данные отсутствуют
3	608414.5	2376020.17	-	0.1	данные отсутствуют	данные отсутствуют
1	608411.2	2376024.06	-	0.1	данные отсутствуют	данные отсутствуют
2	608415.65	2376028.37	-	0.1	данные отсутствуют	данные отсутствуют
3	608445.45	2376058.05	-	0.1	данные отсутствуют	данные отсутствуют
4	608447.13	2376069.91	-	0.1	данные отсутствуют	данные отсутствуют
5	608445.63	2376147.47	-	0.1	данные отсутствуют	данные отсутствуют
6	608444.46	2376153.4	-	0.1	данные отсутствуют	данные отсутствуют
7	608438.63	2376180.68	-	0.1	данные отсутствуют	данные отсутствуют
8	608442.74	2376214.53	-	0.1	данные отсутствуют	данные отсутствуют
1	608415.65	2376028.37	0.5	0.1	данные отсутствуют	данные отсутствуют

полное наименование должности	подпись	инициалы, фамилия

М.П.

387

Филиал Федерального государственного бюджетного учреждения "Федеральная кадастровая палата Федеральной службы государственной регистрации, кадастра и картографии" по Алтайскому краю
полное наименование органа регистрации прав

Выписка из Единого государственного реестра недвижимости об объекте недвижимости
Сведения о характеристиках объекта недвижимости

На основании запроса от 08.12.2021, поступившего на рассмотрение 08.12.2021, сообщаем, что согласно записям Единого государственного реестра недвижимости:

Раздел 1 Лист 1 Сооружение
вид объекта недвижимости

Лист № 1 раздела 1	Всего листов раздела 1: 2	Всего разделов: 4	Всего листов выписки: 8

Лист № 1 раздела 1	Всего листов раздела 1: 2	Всего разделов: 4	Всего листов выписки: 8

Кадастровый номер:	22:61:011224:73
Номер кадастрового квартала:	22:61:011224
Дата присвоения кадастрового номера:	11.06.2019
Ранее присвоенный государственный учетный номер:	Условный номер 22-22/025-22/999/001/2019-116035
Местоположение:	Российская Федерация, Алтайский край, город Барнаул, п. Казенная Заимка, ул Садовое Кольцо, 1-24
Площадь:	0
Основная характеристика (для сооружения):	тип: площадь; значение: 0; единица измерения: в квадратных метрах тип: протяженность; значение: 612; единица измерения: в метрах
Назначение:	10.1. сооружения водозаборные
Наименование:	водопроводная сеть
Количество этажей, в том числе подземных этажей:	данные отсутствуют
Год ввода в эксплуатацию по завершении строительства:	данные отсутствуют
Год завершения строительства:	2000
Кадастровая стоимость, руб.:	462983
Кадастровые номера иных объектов недвижимости, в пределах которых расположен объект недвижимости:	22:61:000000:676, 22:61:011224:10, 22:61:011224:11, 22:61:011224:12, 22:61:011224:13, 22:61:011224:14, 22:61:011224:17, 22:61:011224:19, 22:61:011224:20, 22:61:011224:22, 22:61:011224:3, 22:61:011224:30, 22:61:011224:34, 22:61:011224:35, 22:61:011224:37, 22:61:011224:4, 22:61:011224:6, 22:61:011224:72, 22:61:011224:383
Кадастровые номера помещений, машино-мест, расположенных в здании или сооружении:	данные отсутствуют
Кадастровые номера объектов недвижимости, из которых образован объект недвижимости:	данные отсутствуют
Кадастровые номера образованных объектов недвижимости:	данные отсутствуют
Сведения о включении объекта недвижимости в состав предприятия как имущественного комплекса:	данные отсутствуют

М.П.

386

Сооружение
вид объекта недвижимости

Лист № 4 раздела 5.1	Всего листов раздела 5.1: 4	Всего разделов: 4	Всего листов выписки: 8

09.12.2021г. № КУВИ-002/2021-164119161
Кадастровый номер: 22:61:000000:785

3. Сведения о характерных точках пересечения контура объекта недвижимости с контуром (контурами) иных зданий, сооружений, объектов незавершенного строительства

Система координат МСК-22, зона 2

Номера характерных точек контура	Координаты, м		Средняя квадратическая погрешность определения координат характерных точек контура, м	Глубина, высота, м		Кадастровые номера иных объектов недвижимости, с контурами которых пересекается контур данного объекта недвижимости
	X	Y		H1	H2	
1	2	3	4	5	6	7
данные отсутствуют	данные отсутствуют	данные отсутствуют	данные отсутствуют	данные отсутствуют	данные отсутствуют	данные отсутствуют

М.П.

389

Сооружение
вид объекта недвижимости

Лист № 2 раздела 1	Всего листов раздела 1: 2	Всего разделов: 4	Всего листов выписки: 8

09.12.2021г. № КУВИ-002/2021-164119085

Кадастровый номер: 122:61:011224:73

Сведения о включении объекта недвижимости в состав единого недвижимого комплекса:	данные отсутствуют
Виды разрешенного использования:	данные отсутствуют
Сведения о включении объекта недвижимости в реестр объектов культурного наследия:	данные отсутствуют
Сведения о кадастровом инженере:	14291, Ф.2018.717456, 2019-01-14
Статус записи об объекте недвижимости:	Сведения об объекте недвижимости имеют статус "актуальные"
Особые отметки:	Право (ограничение права, обременение объекта недвижимости) зарегистрировано на объект недвижимости с назначением: коммуникационное,10.1. сооружения водозаборные; наименованием: Водопроводная сеть, назначение: 10.1. сооружения водозаборные. Протяженность: 612.0000 м.. Сведения, необходимые для заполнения разделов: 6 - Сведения о частях объекта недвижимости; 7 - Перечень помещений, машино-мест, расположенных в здании, сооружении; 8 - План расположения помещения, машино-места на этаже (плане этажа), отсутствуют.
Получатель выписки:	Фоминых Светлана Николаевна, действующий(ая) на основании документа "" КОМИТЕТ ПО УПРАВЛЕНИЮ МУНИЦИПАЛЬНОЙ СОБСТВЕННОСТЬЮ ГОРОДА БАРНАУЛА

полное наименование должности	подпись	инициалы, фамилия

М.П.

388

полное наименование должности	подпись	инициалы, фамилия

М.П.

391

Выписка из Единого государственного реестра недвижимости об объекте недвижимости

Описание местоположения объекта недвижимости

Сооружение

09.12.2021г. № КУВИ-002/2021-164119085

Кадастровый номер: 22:61:011224:73

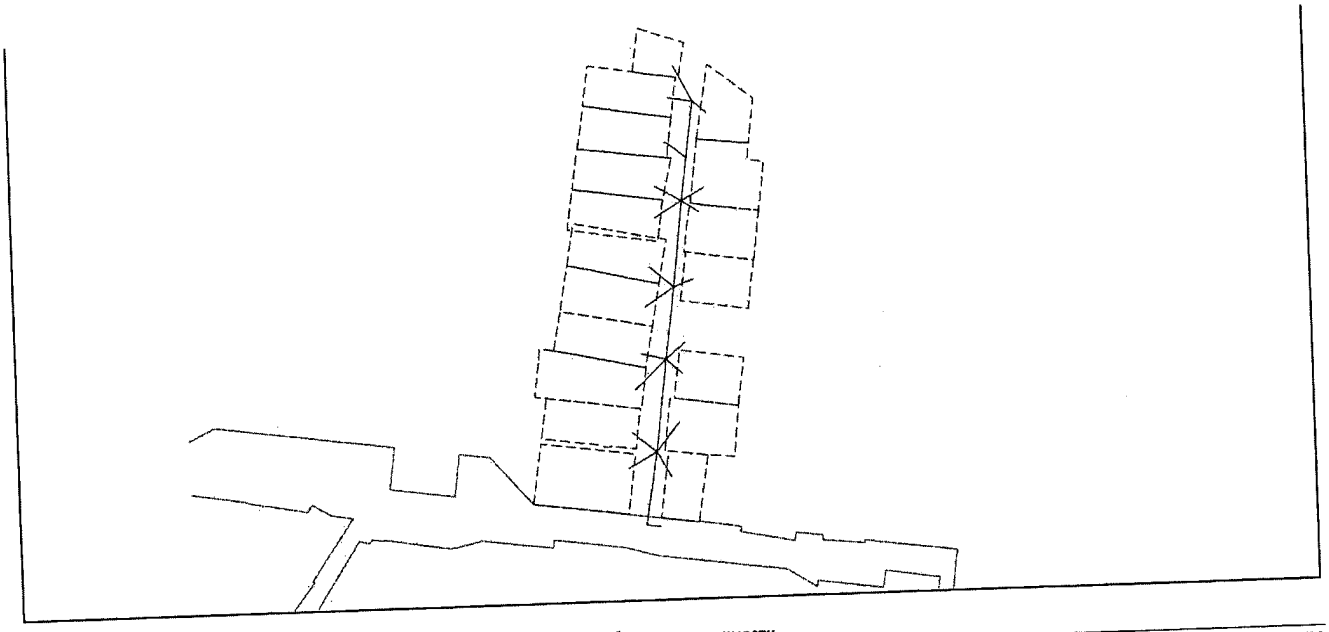

вид объекта недвижимости

Лист № 1 раздела 5	Всего листов раздела 5: 1	Всего разделов: 4	Всего листов выписки: 8

Схема расположения объекта недвижимости (части объекта недвижимости) на земельном участке(ах)		
полное наименование должности	подпись	инициалы, фамилия

М.П.

390

Выписка из Единого государственного реестра недвижимости об объекте недвижимости

Сведения о зарегистрированных правах

Сооружение

вид объекта недвижимости

Лист № 1 раздела 2	Всего листов раздела 2: 1	Всего разделов: 4	Всего листов выписки: 8

09.12.2021г. № КУВИ-002/2021-164119085

Кадастровый номер: 22:61:011224:73

1	Правообладатель (правообладатели):	1.1	Городской округ - город Барнаул Алтайского края
2	Вид, номер, дата и время государственной регистрации права:	2.1	Собственность 22:61:011224:73-22/111/2020-2 24.09.2020 10:53:22
3	Сведения об осуществлении государственной регистрации сделки, права без необходимого в силу закона согласия третьего лица, органа:	3.1	данные отсутствуют
4	Ограничение прав и обременение объекта недвижимости:	не зарегистрировано	
5	Договоры участия в долевом строительстве:	не зарегистрировано	
6	Заявленные в судебном порядке права требования:	данные отсутствуют	
7	Сведения о возражении в отношении зарегистрированного права:	данные отсутствуют	
8	Сведения о наличии решения об изъятии объекта недвижимости для государственных и муниципальных нужд:	данные отсутствуют	
9	Сведения о невозможности государственной регистрации без личного участия правообладателя или его законного представителя:	данные отсутствуют	
10	Правопритязания и сведения о наличии поступивших, но не рассмотренных заявлений о проведении государственной регистрации права (перехода, прекращения права), ограничения права или обременения объекта недвижимости, сделки в отношении объекта недвижимости:	отсутствуют	

полное наименование должности	подпись	инициалы, фамилия

М.П.

393

Сооружение
вид объекта недвижимости

Лист № 2 раздела 5.1	Всего листов раздела 5.1: 4	Всего разделов: 4	Всего листов выписки: 8

09.12.2021г. № КУВИ-002/2021-164119085

Кадастровый номер: 22:61:011224:73

1	607761.97	2375738.54	0.5	0.1	данные отсутствуют	данные отсутствуют
1	607761.97	2375738.54	-	0.1	данные отсутствуют	данные отсутствуют
2	607805.79	2375744.8	-	0.1	данные отсутствуют	данные отсутствуют
3	607794.05	2375726.82	-	0.1	данные отсутствуют	данные отсутствуют
1	607753.01	2375748.13	-	0.1	данные отсутствуют	данные отсутствуют
2	607761.97	2375738.54	-	0.1	данные отсутствуют	данные отсутствуют
3	607765.69	2375723.39	-	0.1	данные отсутствуют	данные отсутствуют
1	607761.97	2375738.54	-	0.1	данные отсутствуют	данные отсутствуют
2	607772.28	2375750.67	-	0.1	данные отсутствуют	данные отсутствуют
1	607805.79	2375744.8	-	0.1	данные отсутствуют	данные отсутствуют
2	607858.12	2375751.1	-	0.1	данные отсутствуют	данные отсутствуют
3	607848.38	2375734.5	-	0.1	данные отсутствуют	данные отсутствуют
1	607805.79	2375744.8	0.5	0.1	данные отсутствуют	данные отсутствуют
1	607810.41	2375757.05	-	0.1	данные отсутствуют	данные отсутствуют
2	607805.79	2375744.8	-	0.1	данные отсутствуют	данные отсутствуют
3	607818.69	2375730	-	0.1	данные отсутствуют	данные отсутствуют
1	607858.12	2375751.1	-	0.1	данные отсутствуют	данные отсутствуют
2	607884.74	2375754.79	-	0.1	данные отсутствуют	данные отсутствуют

полное наименование должности	подпись	инициалы, фамилия

М.П.

392

Выписка из Единого государственного реестра недвижимости об объекте недвижимости
Описание местоположения объекта недвижимости

Сооружение
вид объекта недвижимости

Лист № 1 раздела 5.1	Всего листов раздела 5.1: 4	Всего разделов: 4	Всего листов выписки: 8

09.12.2021г. № КУВИ-002/2021-164119085

Кадастровый номер: 22:61:011224:73

1. Сведения о координатах характерных точек контура объекта недвижимости

Система координат МСК-22, зона 2						
Номер точки	Координаты, м		Радиус, м	Средняя квадратическая погрешность определения координат характерных точек контура, м	Глубина, высота, м	
	X	Y			H1	H2
1	2	3	4	5	6	7
1	607658.96	2375732.13	-	0.1	данные отсутствуют	данные отсутствуют
2	607660.31	2375723.48	-	0.1	данные отсутствуют	данные отсутствуют
3	607705.25	2375731.14	-	0.1	данные отсутствуют	данные отсутствуют
4	607695.36	2375713.22	-	0.1	данные отсутствуют	данные отсутствуют
1	607705.25	2375731.14	0.5	0.1	данные отсутствуют	данные отсутствуют
1	607705.25	2375731.14	-	0.1	данные отсутствуют	данные отсутствуют
2	607761.97	2375738.54	-	0.1	данные отсутствуют	данные отсутствуют
3	607743.43	2375719.07	-	0.1	данные отсутствуют	данные отсутствуют
1	607689.69	2375739.56	-	0.1	данные отсутствуют	данные отсутствуют
2	607705.25	2375731.14	-	0.1	данные отсутствуют	данные отсутствуют
3	607717.6	2375716.23	-	0.1	данные отсутствуют	данные отсутствуют
1	607705.25	2375731.14	-	0.1	данные отсутствуют	данные отсутствуют
2	607723.57	2375745.71	-	0.1	данные отсутствуют	данные отсутствуют

полное наименование должности	подпись	инициалы, фамилия

М.П.

395

Лист 4

Сооружение
вид объекта недвижимости

Лист № 4 раздела 5.1	Всего листов раздела 5.1: 4	Всего разделов: 4	Всего листов выписки: 8

09.12.2021г. № КУВИ-002/2021-164119085

Кадастровый номер: 122:61:011224:73

3. Сведения о характерных точках пересечения контура объекта недвижимости с контуром (контурами) иных зданий, сооружений, объектов незавершенного строительства

Система координат МСК-22, зона 2

Номера характерных точек контура	Координаты, м		Средняя квадратическая погрешность определения координат характерных точек контура, м	Глубина, высота, м		Кадастровые номера иных объектов недвижимости, с контурами которых пересекается контур данного объекта недвижимости
	X	Y		H1	H2	
1	2	3	4	5	6	7
данные отсутствуют	данные отсутствуют	данные отсутствуют	данные отсутствуют	данные отсутствуют	данные отсутствуют	данные отсутствуют

полное наименование должности	подпись	инициалы, фамилия

полное наименование должности	подпись	инициалы, фамилия

М.П.

394

Лист 3

Сооружение
вид объекта недвижимости

Лист № 3 раздела 5.1	Всего листов раздела 5.1: 4	Всего разделов: 4	Всего листов выписки: 8

09.12.2021г. № КУВИ-002/2021-164119085

Кадастровый номер: 22:61:011224:73

3	607893.88	2375743.01	-	0.1	данные отсутствуют	данные отсутствуют
4	607893.84	2375741.38	-	0.1	данные отсутствуют	данные отсутствуют
1	607858.12	2375751.1	0.5	0.1	данные отсутствуют	данные отсутствуют
1	607858.12	2375751.1	-	0.1	данные отсутствуют	данные отсутствуют
2	607865.95	2375765.14	-	0.1	данные отсутствуют	данные отсутствуют
1	607867.3	2375735.4	-	0.1	данные отсутствуют	данные отсутствуют
2	607858.12	2375751.1	-	0.1	данные отсутствуют	данные отсутствуют
3	607851.24	2375761.52	-	0.1	данные отсутствуют	данные отсутствуют
1	607884.74	2375754.79	0.5	0.1	данные отсутствуют	данные отсутствуют
1	607884.74	2375754.79	-	0.1	данные отсутствуют	данные отсутствуют
2	607918.8	2375759.74	-	0.1	данные отсутствуют	данные отсутствуют
3	607921.33	2375744.72	-	0.1	данные отсутствуют	данные отсутствуют
1	607918.8	2375759.74	0.5	0.1	данные отсутствуют	данные отсутствуют
1	607911.56	2375768.19	-	0.1	данные отсутствуют	данные отсутствуют
2	607918.8	2375759.74	-	0.1	данные отсутствуют	данные отсутствуют
3	607941.4	2375748.43	-	0.1	данные отсутствуют	данные отсутствуют

2. Сведения о предельных высоте и глубине конструктивных элементов объекта недвижимости

Предельная глубина конструктивных элементов объекта недвижимости, м	данные отсутствуют
Предельная высота конструктивных элементов объекта недвижимости, м	данные отсутствуют

полное наименование должности	подпись	инициалы, фамилия

М.П.

397

полное наименование должности	подпись	инициалы, фамилия

М.П.

396

Филиал Федерального государственного бюджетного учреждения "Федеральная кадастровая палата Федеральной службы государственной регистрации, кадастра и картографии" по Алтайскому краю
полное наименование органа регистрации прав

Выписка из Единого государственного реестра недвижимости об объекте недвижимости
Сведения о характеристиках объекта недвижимости

На основании запроса от 08.12.2021, поступившего на рассмотрение 08.12.2021, сообщаем, что согласно записям Единого государственного реестра недвижимости:

Раздел 1 Лист 1 Сооружение
вид объекта недвижимости

Лист № 1 раздела 1	Всего листов раздела 1: 2	Всего разделов: 4	Всего листов выписки: 8

Лист № 1 раздела 1	Всего листов раздела 1: 2	Всего разделов: 4	Всего листов выписки: 8

Кадастровый номер:	22:61:000000:784
Номер кадастрового квартала:	22:61:000000
Дата присвоения кадастрового номера:	13.06.2019

Ранее присвоенный государственный учетный номер:	Условный номер 22-22/025-22/999/001/2019-116034		
Местоположение:	Российская Федерация, Алтайский край, город Барнаул, п. Казенная Заимка, ул Красивая, 1-18		
Площадь:	0		
Основная характеристика (для сооружения):	тип	значение	единица измерения
	площадь	0	в квадратных метрах
	протяженность	398	в метрах
Назначение:	10.1. сооружения водозаборные		
Наименование:	водопроводная сеть		
Количество этажей, в том числе подземных этажей:	данные отсутствуют		
Год ввода в эксплуатацию по завершении строительства:	данные отсутствуют		
Год завершения строительства:	2000		
Кадастровая стоимость, руб.:	300849		
Кадастровые номера иных объектов недвижимости, в пределах которых расположен объект недвижимости:	22:61:000000:676, 22:61:011224:15, 22:61:011224:18, 22:61:011224:21, 22:61:011224:5, 22:61:011224:67, 22:61:011224:68, 22:61:011225:1, 22:61:011225:12, 22:61:011225:34, 22:61:011225:6, 22:61:011225:8		
Кадастровые номера помещений, машино-мест, расположенных в здании или сооружении:	данные отсутствуют		
Кадастровые номера объектов недвижимости, из которых образован объект недвижимости:	данные отсутствуют		
Кадастровые номера образованных объектов недвижимости:	данные отсутствуют		
Сведения о включении объекта недвижимости в состав предприятия как имущественного комплекса:	данные отсутствуют		
Сведения о включении объекта недвижимости в состав единого недвижимого комплекса:	данные отсутствуют		

М.П.

399

Выписка из Единого государственного реестра недвижимости об объекте недвижимости
Сведения о зарегистрированных правах

Сооружение
вид объекта недвижимости

Лист № 1 раздела 2	Всего листов раздела 2: 1	Всего разделов: 4	Всего листов выписки: 8

09.12.2021г. № КУВИ-002/2021-164119185

Кадастровый номер: 22:61:000000:784

1	Правообладатель (правообладатели):	1.1	Городской округ - город Барнаул Алтайского края
2	Вид, номер, дата и время государственной регистрации права:	2.1	Собственность 22:61:000000:784-22/111/2020-2 24.09.2020 10:57:23
3	Сведения об осуществлении государственной регистрации сделки, права без необходимого в силу закона согласия третьего лица, органа:	3.1	данные отсутствуют
4	Ограничение прав и обременение объекта недвижимости:	не зарегистрировано	
5	Договоры участия в долевом строительстве:	не зарегистрировано	
6	Заявленные в судебном порядке права требования:	данные отсутствуют	
7	Сведения о возражении в отношении зарегистрированного права:	данные отсутствуют	
8	Сведения о наличии решения об изъятии объекта недвижимости для государственных и муниципальных нужд:	данные отсутствуют	
9	Сведения о невозможности государственной регистрации без личного участия правообладателя или его законного представителя:	данные отсутствуют	
10	Правопритязания и сведения о наличии поступивших, но не рассмотренных заявлений о проведении государственной регистрации права (перехода, прекращения права), ограничения права или обременения объекта недвижимости, сделки в отношении объекта недвижимости:	отсутствуют	

полное наименование должности	подпись	инициалы, фамилия

М.П.

398

Лист 7

Сооружение
вид объекта недвижимости

Лист № 2 раздела 1	Всего листов раздела 1: 2	Всего разделов: 4	Всего листов выписки: 8

09.12.2021г. № КУВИ-002/2021-164119185

Кадастровый номер: 122:61:000000:784

Виды разрешенного использования:	данные отсутствуют
Сведения о включении объекта недвижимости в реестр объектов культурного наследия:	данные отсутствуют
Сведения о кадастровом инженере:	14291, Ф.2018.717456, 2019-01-14
Статус записи об объекте недвижимости:	Сведения об объекте недвижимости имеют статус "актуальные"
Особые отметки:	Право (ограничение права, обременение объекта недвижимости) зарегистрировано на объект недвижимости с назначением: не задано,10.1. сооружения водозаборные; наименованием: Водопроводная сеть, назначение: 10.1. сооружения водозаборные. Протяженность: 398.0000 м.. Сведения, необходимые для заполнения разделов: 6 - Сведения о частях объекта недвижимости; 7 - Перечень помещений, машино-мест, расположенных в здании, сооружении; 8 - План расположения помещения, машино-места на этаже (плане этажа), отсутствуют.
Получатель выписки:	Фоминых Светлана Николаевна, действующий(ая) на основании документа "" КОМИТЕТ ПО УПРАВЛЕНИЮ МУНИЦИПАЛЬНОЙ СОБСТВЕННОСТЬЮ ГОРОДА БАРНАУЛА

полное наименование должности	подпись	инициалы, фамилия

М.П.

401

Масштаб 1:2000

Выписка из Единого государственного реестра недвижимости об объекте недвижимости

Описание местоположения объекта недвижимости

Сооружение

вид объекта недвижимости

Лист № 1 раздела 5.1	Всего листов раздела 5.1: 4	Всего разделов: 4	Всего листов выписки: 8

09.12.2021г. № КУВИ-002/2021-164119185

Кадастровый номер: 22:61:000000:784

1. Сведения о координатах характерных точек контура объекта недвижимости

Система координат МСК-22, зона 2

Номер точки	Координаты, м		Радиус, м	Средняя квадратическая погрешность определения координат характерных точек контура, м	Глубина, высота, м	
	X	Y			H1	H2
1	2	3	4	5	6	7
1	607829.76	2375833.08	-	0.1	данные отсутствуют	данные отсутствуют
2	607820.76	2375846.71	-	0.1	данные отсутствуют	данные отсутствуют
3	607824.48	2375857.45	-	0.1	данные отсутствуют	данные отсутствуют
1	607820.76	2375846.71	-	0.1	данные отсутствуют	данные отсутствуют
2	607780.37	2375842.02	-	0.1	данные отсутствуют	данные отсутствуют
3	607794.16	2375828.07	-	0.1	данные отсутствуют	данные отсутствуют
1	607820.76	2375846.71	0.5	0.1	данные отсутствуют	данные отсутствуют
1	607780.37	2375842.02	0.5	0.1	данные отсутствуют	данные отсутствуют
1	607780.37	2375842.02	-	0.1	данные отсутствуют	данные отсутствуют
2	607753.88	2375839.2	-	0.1	данные отсутствуют	данные отсутствуют
3	607765.79	2375824.2	-	0.1	данные отсутствуют	данные отсутствуют
1	607780.37	2375842.02	-	0.1	данные отсутствуют	данные отсутствуют
2	607795.33	2375852.61	-	0.1	данные отсутствуют	данные отсутствуют

М.П.

400

Выписка из Единого государственного реестра недвижимости об объекте недвижимости

Описание местоположения объекта недвижимости

Сооружение

вид объекта недвижимости

09.12.2021г. № КУВИ-002/2021-164119185

Лист № 1 раздела 5	Всего листов раздела 5: 1	Всего разделов: 4	Всего листов выписки: 8

[22:61:000000:784

Кадастровый номер:

Схема расположения недвижимости (части недвижимости) на участке(ах)

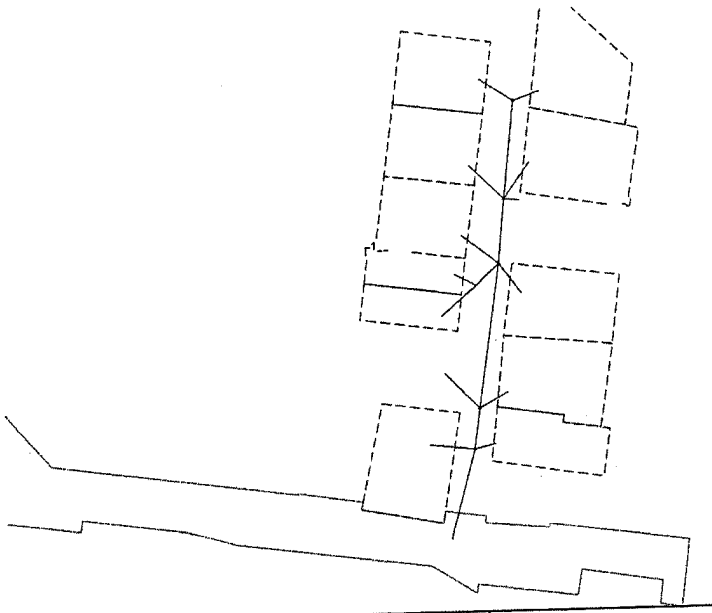

объекта
объекта
земельном

Условные обозначения:

М.П.

403

Сооружение
вид объекта недвижимости

Лист № 2 раздела 5.1	Всего листов раздела 5.1: 4	Всего разделов: 4	Всего листов выписки: 8

09.12.2021г. № КУВИ-002/2021-164119185

Кадастровый номер: 122:61:000000:784

1	607780.37	2375842.02	-	0.1	данные отсутствуют	данные отсутствуют
2	607779.73	2375848.03	-	0.1	данные отсутствуют	данные отсутствуют
1	607753.88	2375839.2	0.5	0.1	данные отсутствуют	данные отсутствуют
1	607753.88	2375839.2	-	0.1	данные отсутствуют	данные отсутствуют
2	607694.87	2375830.1	-	0.1	данные отсутствуют	данные отсутствуют
3	607709.46	2375816.02	-	0.1	данные отсутствуют	данные отсутствуют
1	607745.06	2375829.88	-	0.1	данные отсутствуют	данные отсутствуют
2	607753.88	2375839.2	-	0.1	данные отсутствуют	данные отсутствуют
1	607732.95	2375815.4	-	0.1	данные отсутствуют	данные отсутствуют
2	607745.06	2375829.88	-	0.1	данные отсутствуют	данные отсутствуют
3	607749.67	2375821.05	-	0.1	данные отсутствуют	данные отсутствуют
1	607753.88	2375839.2	-	0.1	данные отсутствуют	данные отсутствуют
2	607741.5	2375848.21	-	0.1	данные отсутствуют	данные отсутствуют
1	607694.87	2375830.1	-	0.1	данные отсутствуют	данные отсутствуют
2	607678.15	2375827.68	-	0.1	данные отсутствуют	данные отсутствуют
3	607680.08	2375809.31	-	0.1	данные отсутствуют	данные отсутствуют
1	607694.87	2375830.1	0.5	0.1	данные отсутствуют	данные отсутствуют
1	607694.87	2375830.1	-	0.1	данные отсутствуют	данные отсутствуют

полное наименование должности	подпись	инициалы, фамилия

М.П.

402

полное наименование должности	подпись	инициалы, фамилия

М.П.

405

Лист 7

Сооружение
вид объекта недвижимости

Лист № 4 раздела 5.1	Всего листов раздела 5.1: 4	Всего разделов: 4	Всего листов выписки: 8

09.12.2021г. № КУВИ-002/2021-164119185

Кадастровый номер: 122:61:000000:784

3. Сведения о характерных точках пересечения контура объекта недвижимости с контуром (контурами) иных зданий, сооружений, объектов незавершенного строительства

Система координат МСК-22, зона 2

Номера характерных точек контура	Координаты, м		Средняя квадратическая погрешность определения координат характерных точек контура, м	Глубина, высота, м		Кадастровые номера иных объектов недвижимости, с контурами которых пересекается контур данного объекта недвижимости
	X	Y		H1	H2	
1	2	3	4	5	6	7
данные отсутствуют	данные отсутствуют	данные отсутствуют	данные отсутствуют	данные отсутствуют	данные отсутствуют	данные отсутствуют

полное наименование должности	подпись	инициалы, фамилия

М.П.

404

Лист 6

Сооружение
вид объекта недвижимости

Лист № 3 раздела 5.1	Всего листов раздела 5.1: 4	Всего разделов: 4	Всего листов выписки: 8

09.12.2021г. № КУВИ-002/2021-164119185

Кадастровый номер: 122:61:000000:784

2	607701.34	2375841.74	-	0.1	данные отсутствуют	данные отсутствуют
1	607678.15	2375827.68	0.5	0.1	данные отсутствуют	данные отсутствуют
1	607680.12	2375836.31	-	0.1	данные отсутствуют	данные отсутствуют
2	607678.15	2375827.68	-	0.1	данные отсутствуют	данные отсутствуют
3	607640.95	2375817.24	-	0.1	данные отсутствуют	данные отсутствуют

2. Сведения о предельных высоте и глубине конструктивных элементов объекта недвижимости

Предельная глубина конструктивных элементов объекта недвижимости, м	данные отсутствуют
Предельная высота конструктивных элементов объекта недвижимости, м	данные отсутствуют

полное наименование должности	подпись	инициалы, фамилия

М.П.

407

полное наименование должности	подпись	инициалы, фамилия

М.П.

406

Филиал Федерального государственного бюджетного учреждения "Федеральная кадастровая палата Федеральной службы государственной регистрации, кадастра и картографии" по Алтайскому краю
полное наименование органа регистрации прав

Выписка из Единого государственного реестра недвижимости об объекте недвижимости
Сведения о характеристиках объекта недвижимости

На основании запроса от 08.12.2021, поступившего на рассмотрение 08.12.2021, сообщаем, что согласно записям Единого государственного реестра недвижимости:

Раздел 1 Лист 1 Сооружение
вид объекта недвижимости

Лист № 1 раздела 1 Всего листов раздела 1: 2 Всего разделов: 4 Всего листов выписки: 7

Лист № 1 раздела 1	Всего листов раздела 1: 2	Всего разделов: 4	Всего листов выписки: 7

Кадастровый номер:	22:61:000000:786
Номер кадастрового квартала:	22:61:000000
Дата присвоения кадастрового номера:	14.06.2019

Ранее присвоенный государственный учетный номер:	Условный номер 22-22/025-22/999/001/2019-116037		
Местоположение:	Российская Федерация, Алтайский край, город Барнаул, п. Казенная Заимка, ул Розовая, 4-14		
Площадь:	0		
Основная характеристика (для сооружения):	тип	значение	единица измерения
	площадь	0	в квадратных метрах
	протяженность	347	в метрах
Назначение:	10.1. сооружения водозаборные		
Наименование:	водопроводная сеть		
Количество этажей, в том числе подземных этажей:	данные отсутствуют		
Год ввода в эксплуатацию по завершении строительства:	данные отсутствуют		
Год завершения строительства:	2000		
Кадастровая стоимость, руб.:	262239		
Кадастровые номера иных объектов недвижимости, в пределах которых расположен объект недвижимости:	22:61:011235:1, 22:61:011235:10, 22:61:011235:12, 22:61:011235:14, 22:61:011235:3, 22:61:011235:4, 22:61:011236:1, 22:61:011236:26, 22:61:011236:3		
Кадастровые номера помещений, машино-мест, расположенных в здании или сооружении:	данные отсутствуют		
Кадастровые номера объектов недвижимости, из которых образован объект недвижимости:	данные отсутствуют		
Кадастровые номера образованных объектов недвижимости:	данные отсутствуют		
Сведения о включении объекта недвижимости в состав предприятия как имущественного комплекса:	данные отсутствуют		
Сведения о включении объекта недвижимости в состав единого недвижимого комплекса:	данные отсутствуют		

М.П.

409

Выписка из Единого государственного реестра недвижимости об объекте недвижимости
Сведения о зарегистрированных правах

Сооружение
вид объекта недвижимости

Лист № 1 раздела 2	Всего листов раздела 2: 1	Всего разделов: 4	Всего листов выписки: 7

09.12.2021г. № КУВИ-002/2021-164136714

Кадастровый номер: 22:61:000000:786

1	Правообладатель (правообладатели):	1.1	городской округ - город Барнаул Алтайского края
2	Вид, номер, дата и время государственной регистрации права:	2.1	Собственность 22:61:000000:786-22/111/2020-2 27.10.2020 04:31:22
3	Сведения об осуществлении государственной регистрации сделки, права без необходимого в силу закона согласия третьего лица, органа:	3.1	данные отсутствуют
4	Ограничение прав и обременение объекта недвижимости:	не зарегистрировано	
5	Договоры участия в долевом строительстве:	не зарегистрировано	
6	Заявленные в судебном порядке права требования:	данные отсутствуют	
7	Сведения о возражении в отношении зарегистрированного права:	данные отсутствуют	
8	Сведения о наличии решения об изъятии объекта недвижимости для государственных и муниципальных нужд:	данные отсутствуют	
9	Сведения о невозможности государственной регистрации без личного участия правообладателя или его законного представителя:	данные отсутствуют	
10	Правопритязания и сведения о наличии поступивших, но не рассмотренных заявлений о проведении государственной регистрации права (перехода, прекращения права), ограничения права или обременения объекта недвижимости, сделки в отношении объекта недвижимости:	отсутствуют	

полное наименование должности	подпись	инициалы, фамилия

М.П.

408

Сооружение
вид объекта недвижимости

Лист № 2 раздела 1	Всего листов раздела 1: 2	Всего разделов: 4	Всего листов выписки: 7

09.12.2021г. № КУВИ-002/2021-164136714

Кадастровый номер: 122:61:000000:786

Виды разрешенного использования:	данные отсутствуют
Сведения о включении объекта недвижимости в реестр объектов культурного наследия:	данные отсутствуют
Сведения о кадастровом инженере:	14291, Ф.2018.717456, 2019-01-14
Статус записи об объекте недвижимости:	Сведения об объекте недвижимости имеют статус "актуальные"
Особые отметки:	Право (ограничение права, обременение объекта недвижимости) зарегистрировано на объект недвижимости с назначением: не задано,10.1. сооружения водозаборные. Сведения, необходимые для заполнения разделов: 6 - Сведения о частях объекта недвижимости; 7 - Перечень помещений, машино-мест, расположенных в здании, сооружении; 8 - План расположения помещения, машино-места на этаже (плане этажа), отсутствуют.
Получатель выписки:	Фоминых Светлана Николаевна, действующий(ая) на основании документа "" КОМИТЕТ ПО УПРАВЛЕНИЮ МУНИЦИПАЛЬНОЙ СОБСТВЕННОСТЬЮ ГОРОДА БАРНАУЛА

полное наименование должности	подпись	инициалы, фамилия

М.П.

411

Раздел 5 Лист 1

Выписка из Единого государственного реестра недвижимости об объекте недвижимости
Описание местоположения объекта недвижимости

Сооружение
вид объекта недвижимости

Лист № 1 раздела 5.1	Всего листов раздела 5.1: 3	Всего разделов: 4	Всего листов выписки: 7
09.12.2021г. № КУВИ-002/2021-164136714			
Кадастровый номер:	22:61:000000:786		

1. Сведения о координатах характерных точек контура объекта недвижимости
Система координат МСК-22, зона 2

Номер точки	Координаты, м		Радиус, м	Средняя квадратическая погрешность определения координат характерных точек контура, м	Глубина, высота, м	
	X	Y			H1	H2
1	2	3	4	5	6	7
1	607607.72	2376019.92	-	0.1	данные отсутствуют	данные отсутствуют
2	607572.79	2376027.77	-	0.1	данные отсутствуют	данные отсутствуют
3	607590.34	2376034.38	-	0.1	данные отсутствуют	данные отсутствуют
1	607572.79	2376027.77	-	0.1	данные отсутствуют	данные отсутствуют
2	607519.29	2376048.8	-	0.1	данные отсутствуют	данные отсутствуют
3	607537.67	2376050.14	-	0.1	данные отсутствуют	данные отсутствуют
1	607572.79	2376027.77	0.5	0.1	данные отсутствуют	данные отсутствуют
1	607575.87	2376016.35	-	0.1	данные отсутствуют	данные отсутствуют
2	607572.79	2376027.77	-	0.1	данные отсутствуют	данные отсутствуют
3	607561.75	2376020.43	-	0.1	данные отсутствуют	данные отсутствуют
1	607519.29	2376048.8	0.5	0.1	данные отсутствуют	данные отсутствуют
1	607532.87	2376029.94	-	0.1	данные отсутствуют	данные отсутствуют
2	607519.29	2376048.8	-	0.1	данные отсутствуют	данные отсутствуют

полное наименование должности	подпись	инициалы, фамилия

М.П.

410

Раздел 5 Лист 12

Выписка из Единого государственного реестра недвижимости об объекте недвижимости
Описание местоположения объекта недвижимости

Сооружение
вид объекта недвижимости

Лист № 1 раздела 5	Всего листов раздела 5: 1	Всего разделов: 4	Всего листов выписки: 7
09.12.2021г. № КУВИ-002/2021-164136714			
Кадастровый номер:	22:61:000000:786		

Схема расположения объекта недвижимости (части объекта недвижимости) на земельном участке(ах)

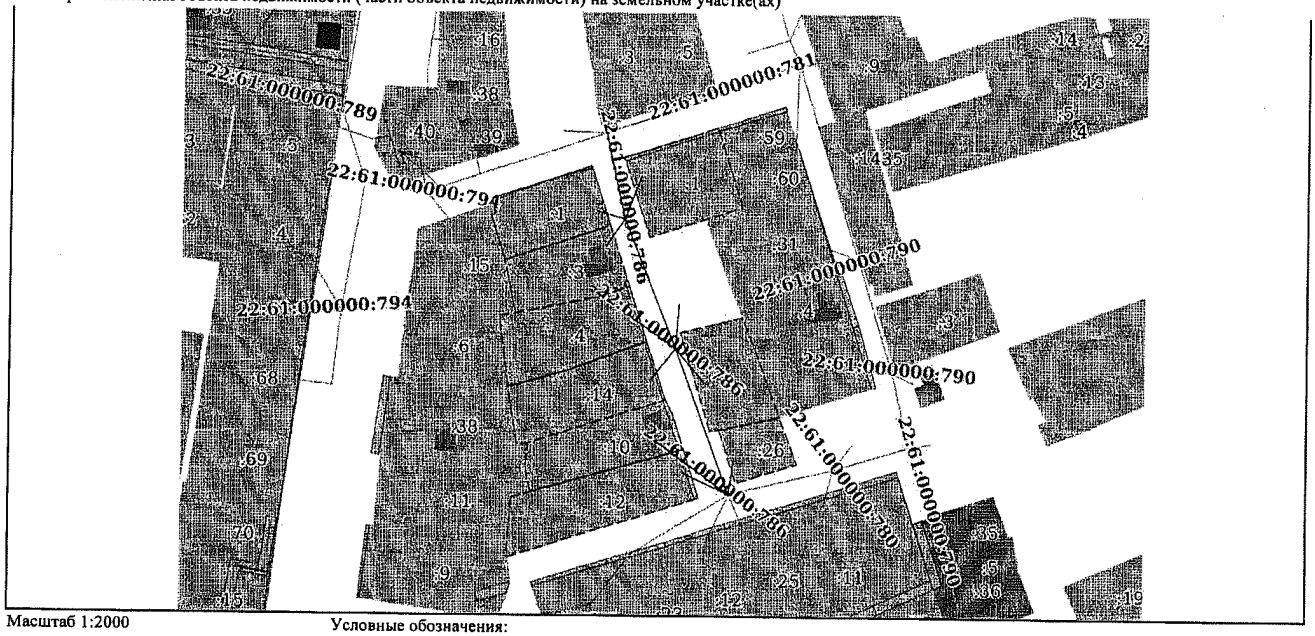

Масштаб 1:2000

Условные обозначения:

09.12.2021г. № КУВИ-002/2021-164136714
Кадастровый номер: 122:61:000000:786

М.П.

413

Раздел 5 Лист 3

Сооружение
вид объекта недвижимости

Лист № 3 раздела 5.1	Всего листов раздела 5.1: 3	Всего разделов: 4	Всего листов выписки: 7

09.12.2021г. № КУВИ-002/2021-164136714

Кадастровый номер: 122:61:000000:786

3. Сведения о характерных точках пересечения контура объекта недвижимости с контуром (контурами) иных зданий, сооружений, объектов незавершенного строительства

Система координат МСК-22, зона 2

Номера характерных точек контура	Координаты, м		Средняя квадратическая погрешность определения координат характерных точек контура, м	Глубина, высота, м		Кадастровые номера иных объектов недвижимости, с контурами которых пересекается контур данного объекта недвижимости
	X	Y		H1	H2	
1	2	3	4	5	6	7
данные отсутствуют	данные отсутствуют	данные отсутствуют	данные отсутствуют	данные отсутствуют	данные отсутствуют	данные отсутствуют

полное наименование должности	подпись	инициалы, фамилия

М.П.

412

Раздел 5 Лист 2

Сооружение
вид объекта недвижимости

Лист № 2 раздела 5.1	Всего листов раздела 5.1: 3	Всего разделов: 4	Всего листов выписки: 7

09.12.2021г. № КУВИ-002/2021-164136714

Кадастровый номер: 122:61:000000:786

3	607507.09	2376039.22	-	0.1	данные отсутствуют	данные отсутствуют
1	607505.79	2376060.22	-	0.1	данные отсутствуют	данные отсутствуют
2	607519.29	2376048.8	-	0.1	данные отсутствуют	данные отсутствуют
3	607459.83	2376071.03	-	0.1	данные отсутствуют	данные отсутствуют
4	607472.97	2376073.05	-	0.1	данные отсутствуют	данные отсутствуют
1	607480.41	2376042.64	-	0.1	данные отсутствуют	данные отсутствуют
2	607459.83	2376071.03	-	0.1	данные отсутствуют	данные отсутствуют
3	607468.7	2376051.73	-	0.1	данные отсутствуют	данные отсутствуют

2. Сведения о предельных высоте и глубине конструктивных элементов объекта недвижимости

Предельная глубина конструктивных элементов объекта недвижимости, м	данные отсутствуют
Предельная высота конструктивных элементов объекта недвижимости, м	данные отсутствуют

полное наименование должности	подпись	инициалы, фамилия

М.П.

415

Сооружение
вид объекта недвижимости

Лист № 2 раздела 1	Всего листов раздела 1: 2	Всего разделов: 4	Всего листов выписки: 13

09.12.2021г. № КУВИ-002/2021-164136773

Кадастровый номер: 122:61:000000:790

Сведения о включении объекта недвижимости в состав предприятия как имущественного комплекса:	данные отсутствуют
Сведения о включении объекта недвижимости в состав единого недвижимого комплекса:	данные отсутствуют
Виды разрешенного использования:	данные отсутствуют
Сведения о включении объекта недвижимости в реестр объектов культурного наследия:	данные отсутствуют
Сведения о кадастровом инженере:	14291, Ф.2018.717456, 2019-01-14
Статус записи об объекте недвижимости:	Сведения об объекте недвижимости имеют статус "актуальные"
Особые отметки:	Право (ограничение права, обременение объекта недвижимости) зарегистрировано на объект недвижимости с назначением: коммуникационное,10.1. сооружения водозаборные; наименованием: Водопроводная сеть, назначение: 10.1. сооружения водозаборные. Протяженность: 1720.5000 м.. Сведения, необходимые для заполнения разделов: 6 - Сведения о частях объекта недвижимости; 7 - Перечень помещений, машино-мест, расположенных в здании, сооружении; 8 - План расположения помещения, машино-места на этаже (плане этажа), отсутствуют.
Получатель выписки:	Фоминых Светлана Николаевна, действующий(ая) на основании документа "" КОМИТЕТ ПО УПРАВЛЕНИЮ МУНИЦИПАЛЬНОЙ СОБСТВЕННОСТЬЮ ГОРОДА БАРНАУЛА

полное наименование должности	подпись	инициалы, фамилия

М.П.

414

Филиал Федерального государственного бюджетного учреждения "Федеральная кадастровая палата Федеральной службы государственной регистрации, кадастра и картографии" по Алтайскому краю
полное наименование органа регистрации прав

Выписка из Единого государственного реестра недвижимости об объекте недвижимости
Сведения о характеристиках объекта недвижимости

На основании запроса от 08.12.2021, поступившего на рассмотрение 08.12.2021, сообщаем, что согласно записям Единого государственного реестра недвижимости:

Раздел 1 Лист 1 Сооружение
вид объекта недвижимости

Лист № 1 раздела 1 Всего листов раздела 1: 2 Всего разделов: 4 Всего листов выписки: 13

Лист № 1 раздела 1	Всего листов раздела 1: 2	Всего разделов: 4	Всего листов выписки: 13

Кадастровый номер:	22:61:000000:790
Номер кадастрового квартала:	22:61:000000
Дата присвоения кадастрового номера:	17.06.2019

Ранее присвоенный государственный учетный номер:	Условный номер 22-22/025-22/999/001/2019-116298		
Местоположение:	Алтайский край, г Барнаул, п Казенная Заимка, ул Дуброва, д 1-57		
Площадь:	0		
Основная характеристика (для сооружения):	тип	значение	единица измерения
	площадь	0	в квадратных метрах
	протяженность	1721	в метрах
Назначение:	10.1. сооружения водозаборные		
Наименование:	водопроводная сеть		
Количество этажей, в том числе подземных этажей:	данные отсутствуют		
Год ввода в эксплуатацию по завершении строительства:	данные отсутствуют		
Год завершения строительства:	1990		
Кадастровая стоимость, руб.:	979148		
Кадастровые номера иных объектов недвижимости, в пределах которых расположен объект недвижимости:	22:61:011214:4, 22:61:011214:6, 22:61:011221:1, 22:61:011221:10, 22:61:011221:12, 22:61:011221:13, 22:61:011221:15, 22:61:011221:29, 22:61:011221:3, 22:61:011221:5, 22:61:011221:6, 22:61:011223:1, 22:61:011223:15, 22:61:011223:17, 22:61:011223:28, 22:61:011223:3, 22:61:011223:5, 22:61:011223:6, 22:61:011223:7, 22:61:011223:8, 22:61:011226:1, 22:61:011226:10, 22:61:011226:14, 22:61:011226:18, 22:61:011226:22, 22:61:011226:8, 22:61:011226:9, 22:61:011228:3, 22:61:011236:1, 22:61:011236:10, 22:61:011236:22, 22:61:011236:35, 22:61:011236:4, 22:61:011236:59, 22:61:011236:60, 22:61:000000:1436		
Кадастровые номера помещений, машино-мест, расположенных в здании или сооружении:	данные отсутствуют		
Кадастровые номера объектов недвижимости, из которых образован объект недвижимости:	данные отсутствуют		
Кадастровые номера образованных объектов недвижимости:	данные отсутствуют		

полное наименование должности	подпись	инициалы, фамилия

М.П.

417

Выписка из Единого государственного реестра недвижимости об объекте недвижимости

Описание местоположения объекта недвижимости

Сооружение

вид объекта недвижимости

Лист № 1 раздела 5	Всего листов раздела 5: 1	Всего разделов: 4	Всего листов выписки: 13

09.12.2021г. № КУВИ-002/2021-164136773

Кадастровый номер: 22:61:000000:790

Схема расположения объекта недвижимости (части объекта недвижимости) на земельном участке(ах)

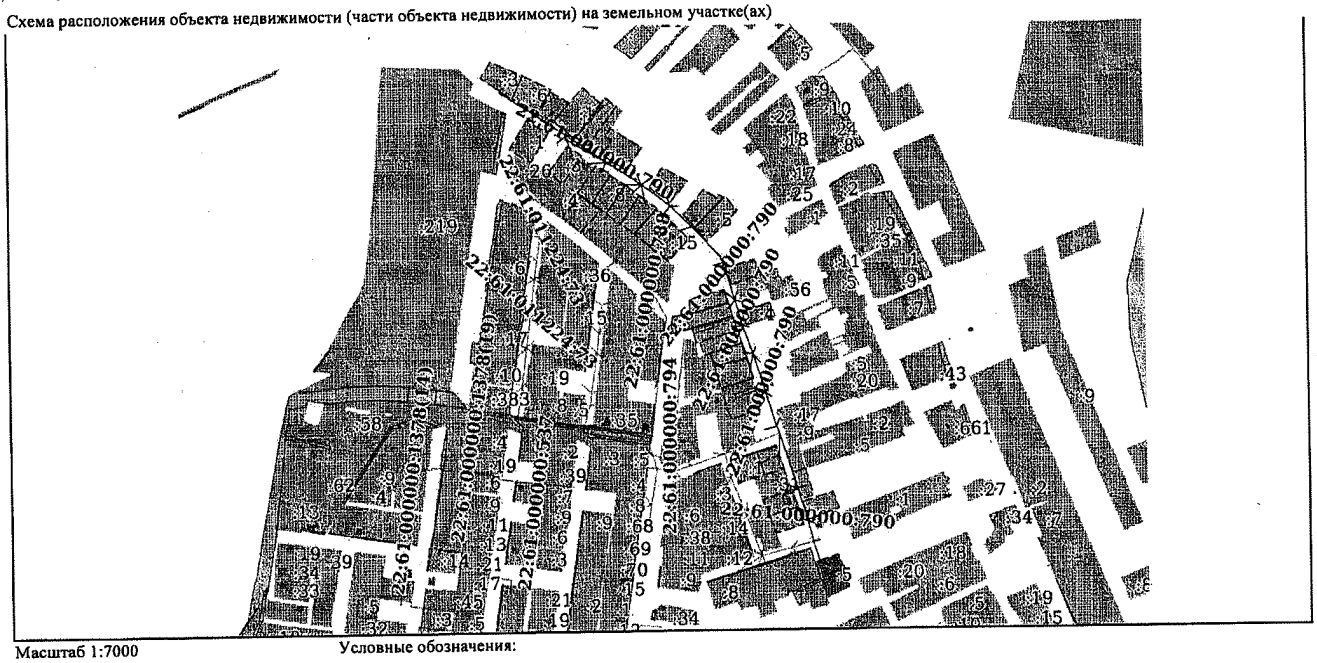

Масштаб 1:7000 Условные обозначения:

09.12.2021г. № КУВИ-002/2021-164136773

Кадастровый номер: 122:61:000000:790

М.П.

416

Выписка из Единого государственного реестра недвижимости об объекте недвижимости

Сведения о зарегистрированных правах

Сооружение

вид объекта недвижимости

Лист № 1 раздела 2	Всего листов раздела 2: 1	Всего разделов: 4	Всего листов выписки: 13

09.12.2021г. № КУВИ-002/2021-164136773

Кадастровый номер: 22:61:000000:790

1	Правообладатель (правообладатели):	1.1	городской округ - город Барнаул Алтайского края
2	Вид, номер, дата и время государственной регистрации права:	2.1	Собственность 22:61:000000:790-22/111/2020-2 27.10.2020 04:31:22
3	Сведения об осуществлении государственной регистрации сделки, права без необходимого в силу закона согласия третьего лица, органа:	3.1	данные отсутствуют
4	Ограничение прав и обременение объекта недвижимости:	не зарегистрировано	
5	Договоры участия в долевом строительстве:	не зарегистрировано	
6	Заявленные в судебном порядке права требования:	данные отсутствуют	
7	Сведения о возражении в отношении зарегистрированного права:	данные отсутствуют	
8	Сведения о наличии решения об изъятии объекта недвижимости для государственных и муниципальных нужд:	данные отсутствуют	
9	Сведения о невозможности государственной регистрации без личного участия правообладателя или его законного представителя:	данные отсутствуют	
10	Правопритязания и сведения о наличии поступивших, но не рассмотренных заявлений о проведении государственной регистрации права (перехода, прекращения права), ограничения права или обременения объекта недвижимости, сделки в отношении объекта недвижимости:	отсутствуют	

М.П.

419

Лист 9

Сооружение
вид объекта недвижимости

Лист № 2 раздела 5.1	Всего листов раздела 5.1: 9	Всего разделов: 4	Всего листов выписки: 13

09.12.2021г. № КУВИ-002/2021-164136773

Кадастровый номер: 22:61:000000:790

1	608061.67	2375798.93	0.5	0.1	данные отсутствуют	данные отсутствуют
1	608051.3	2375784.74	-	0.1	данные отсутствуют	данные отсутствуют
2	608061.67	2375798.93	-	0.1	данные отсутствуют	данные отсутствуют
3	608045.92	2375822.15	-	0.1	данные отсутствуют	данные отсутствуют
4	608052.65	2375826.59	-	0.1	данные отсутствуют	данные отсутствуют
1	608045.92	2375822.15	0.5	0.1	данные отсутствуют	данные отсутствуют
1	608045.92	2375822.15	-	0.1	данные отсутствуют	данные отсутствуют
2	608022.72	2375855.49	-	0.1	данные отсутствуют	данные отсутствуют
3	608055.94	2375798.83	-	0.1	данные отсутствуют	данные отсутствуют
4	608038.04	2375806.19	-	0.1	данные отсутствуют	данные отсутствуют
1	608022.72	2375855.49	0.5	0.1	данные отсутствуют	данные отсутствуют
1	608055.94	2375798.83	0.5	0.1	данные отсутствуют	данные отсутствуют
1	608022.26	2375871.51	-	0.1	данные отсутствуют	данные отсутствуют
2	608022.72	2375855.49	-	0.1	данные отсутствуют	данные отсутствуют
3	608008.37	2375847.21	-	0.1	данные отсутствуют	данные отсутствуют
1	608020.9	2375828.98	-	0.1	данные отсутствуют	данные отсутствуют
2	608022.72	2375855.49	-	0.1	данные отсутствуют	данные отсутствуют
3	607990.49	2375904.69	-	0.1	данные отсутствуют	данные отсутствуют

полное наименование должности	подпись	инициалы, фамилия

М.П.

418

Раздел 8.1 Лист 5

Выписка из Единого государственного реестра недвижимости об объекте недвижимости
Описание местоположения объекта недвижимости

Сооружение
вид объекта недвижимости

Лист № 1 раздела 5.1	Всего листов раздела 5.1: 9	Всего разделов: 4	Всего листов выписки: 13

09.12.2021г. № КУВИ-002/2021-164136773

Кадастровый номер: 22:61:000000:790

1. Сведения о координатах характерных точек контура объекта недвижимости

Система координат МСК-22, зона 2

Номер точки	Координаты, м		Радиус, м	Средняя квадратическая погрешность определения координат характерных точек контура, м	Глубина, высота, м	
	X	Y			H1	H2
1	2	3	4	5	6	7
1	608131.33	2375707.85	-	0.1	данные отсутствуют	данные отсутствуют
2	608125.65	2375704.08	-	0.1	данные отсутствуют	данные отсутствуют
3	608094.84	2375750.51	-	0.1	данные отсутствуют	данные отсутствуют
4	608100.86	2375754.16	-	0.1	данные отсутствуют	данные отсутствуют
1	608094.84	2375750.51	0.5	0.1	данные отсутствуют	данные отсутствуют
1	608072.02	2375753.52	-	0.1	данные отсутствуют	данные отсутствуют
2	608094.84	2375750.51	-	0.1	данные отсутствуют	данные отсутствуют
3	608082.5	2375767.6	-	0.1	данные отсутствуют	данные отсутствуют
4	608088.66	2375772.16	-	0.1	данные отсутствуют	данные отсутствуют
1	608082.5	2375767.6	0.5	0.1	данные отсутствуют	данные отсутствуют
1	608082.5	2375767.6	-	0.1	данные отсутствуют	данные отсутствуют
2	608061.67	2375798.93	-	0.1	данные отсутствуют	данные отсутствуют
3	608072.27	2375797.45	-	0.1	данные отсутствуют	данные отсутствуют

полное наименование должности	подпись	инициалы, фамилия

М.П.

421

Лист 11

Сооружение

вид объекта недвижимости

Лист № 4 раздела 5.1	Всего листов раздела 5.1: 9	Всего разделов: 4	Всего листов выписки: 13

09.12.2021г. № КУВИ-002/2021-164136773

Кадастровый номер: 122:61:000000:790

1	607930.93	2375975.99	-	0.1	данные отсутствуют	данные отсутствуют
2	607888.33	2376016.49	-	0.1	данные отсутствуют	данные отсутствуют
3	607878.57	2376020.24	-	0.1	данные отсутствуют	данные отсутствуют
4	607874.75	2376007.28	-	0.1	данные отсутствуют	данные отсутствуют
1	607939.98	2375976.83	-	0.1	данные отсутствуют	данные отсутствуют
2	607930.93	2375975.99	-	0.1	данные отсутствуют	данные отсутствуют
3	607924.52	2375991.81	-	0.1	данные отсутствуют	данные отсутствуют
1	607878.57	2376020.24	-	0.1	данные отсутствуют	данные отсутствуют
2	607865.64	2376025.21	-	0.1	данные отсутствуют	данные отсутствуют
3	607879.05	2376026.64	-	0.1	данные отсутствуют	данные отсутствуют
1	607865.64	2376025.21	0.5	0.1	данные отсутствуют	данные отсутствуют
1	607865.64	2376025.21	-	0.1	данные отсутствуют	данные отсутствуют
2	607851.9	2376013.83	-	0.1	данные отсутствуют	данные отсутствуют
1	607862.92	2376032.02	-	0.1	данные отсутствуют	данные отсутствуют
2	607865.64	2376025.21	-	0.1	данные отсутствуют	данные отсутствуют
3	607824.72	2376037.41	-	0.1	данные отсутствуют	данные отсутствуют
4	607837.6	2376040.69	-	0.1	данные отсутствуют	данные отсутствуют
1	607824.72	2376037.41	-	0.1	данные отсутствуют	данные отсутствуют

полное наименование должности	подпись	инициалы, фамилия

М.П.

420

Лист 10

Сооружение

вид объекта недвижимости

Лист № 3 раздела 5.1	Всего листов раздела 5.1: 9	Всего разделов: 4	Всего листов выписки: 13

09.12.2021г. № КУВИ-002/2021-164136773

Кадастровый номер: 122:61:000000:790

4	608002.39	2375899.41	-	0.1	данные отсутствуют	данные отсутствуют
1	607990.49	2375904.69	0.5	0.1	данные отсутствуют	данные отсутствуют
1	607977.51	2375891.35	-	0.1	данные отсутствуют	данные отсутствуют
2	607990.49	2375904.69	-	0.1	данные отсутствуют	данные отсутствуют
3	607965.54	2375909.57	-	0.1	данные отсутствуют	данные отсутствуют
1	607991.27	2375871.95	-	0.1	данные отсутствуют	данные отсутствуют
2	607990.49	2375904.69	-	0.1	данные отсутствуют	данные отсутствуют
3	607960.36	2375945.72	-	0.1	данные отсутствуют	данные отсутствуют
4	607947.42	2375933.88	-	0.1	данные отсутствуют	данные отсутствуют
1	607960.36	2375945.72	-	0.1	данные отсутствуют	данные отсутствуют
2	607930.93	2375975.99	-	0.1	данные отсутствуют	данные отсутствуют
3	607924.92	2375956.9	-	0.1	данные отсутствуют	данные отсутствуют
1	607960.36	2375945.72	0.5	0.1	данные отсутствуют	данные отсутствуют
1	607960.14	2375956.71	-	0.1	данные отсутствуют	данные отсутствуют
2	607960.36	2375945.72	-	0.1	данные отсутствуют	данные отсутствуют
3	607962.73	2375943.96	-	0.1	данные отсутствуют	данные отсутствуют
4	607972.51	2375941.35	-	0.1	данные отсутствуют	данные отсутствуют
1	607930.93	2375975.99	0.5	0.1	данные отсутствуют	данные отсутствуют

полное наименование должности	подпись	инициалы, фамилия

М.П.

423

Лист 13

Сооружение

вид объекта недвижимости

Лист № 6 раздела 5.1	Всего листов раздела 5.1: 9	Всего разделов: 4	Всего листов выписки: 13

09.12.2021г. № КУВИ-002/2021-164136773

Кадастровый номер: 122:61:000000:790

2	607773.2	2376040.24	-	0.1	данные отсутствуют	данные отсутствуют
1	607749.77	2376062.02	0.5	0.1	данные отсутствуют	данные отсутствуют
1	607736.62	2376073.06	-	0.1	данные отсутствуют	данные отсутствуют
2	607749.77	2376062.02	-	0.1	данные отсутствуют	данные отсутствуют
3	607751.97	2376047.21	-	0.1	данные отсутствуют	данные отсутствуют
1	607723.69	2376056.86	-	0.1	данные отсутствуют	данные отсутствуют
2	607749.77	2376062.02	-	0.1	данные отсутствуют	данные отсутствуют
3	607693.87	2376079.58	-	0.1	данные отсутствуют	данные отсутствуют
4	607687.79	2376068.15	-	0.1	данные отсутствуют	данные отсутствуют
1	607693.87	2376079.58	-	0.1	данные отсутствуют	данные отсутствуют
2	607646.37	2376094.55	-	0.1	данные отсутствуют	данные отсутствуют
3	607657.1	2376098.9	-	0.1	данные отсутствуют	данные отсутствуют
1	607693.87	2376079.58	0.5	0.1	данные отсутствуют	данные отсутствуют
1	607704.01	2376083.48	-	0.1	данные отсутствуют	данные отсутствуют
2	607693.87	2376079.58	-	0.1	данные отсутствуют	данные отсутствуют
3	607688.44	2376088.15	-	0.1	данные отсутствуют	данные отсутствуют
1	607646.37	2376094.55	0.5	0.1	данные отсутствуют	данные отсутствуют
1	607640.85	2376076.7	-	0.1	данные отсутствуют	данные отсутствуют

полное наименование должности	подпись	инициалы, фамилия

М.П.

422

Лист 12

Сооружение

вид объекта недвижимости

Лист № 5 раздела 5.1	Всего листов раздела 5.1: 9	Всего разделов: 4	Всего листов выписки: 13

09.12.2021г. № КУВИ-002/2021-164136773

Кадастровый номер: 122:61:000000:790

2	607788.47	2376048.03	-	0.1	данные отсутствуют	данные отсутствуют
3	607787.96	2376035.23	-	0.1	данные отсутствуют	данные отсутствуют
1	607824.72	2376037.41	-	0.1	данные отсутствуют	данные отсутствуют
2	607837.68	2376022.61	-	0.1	данные отсутствуют	данные отсутствуют
3	607834.87	2376014.55	-	0.1	данные отсутствуют	данные отсутствуют
4	607832.71	2376015.04	-	0.1	данные отсутствуют	данные отсутствуют
1	607824.72	2376037.41	0.5	0.1	данные отсутствуют	данные отсутствуют
1	607823.63	2376045.34	-	0.1	данные отсутствуют	данные отсутствуют
2	607824.72	2376037.41	-	0.1	данные отсутствуют	данные отсутствуют
3	607813.07	2376027.25	-	0.1	данные отсутствуют	данные отсутствуют
1	607788.47	2376048.03	0.5	0.1	данные отсутствуют	данные отсутствуют
1	607788.47	2376048.03	-	0.1	данные отсутствуют	данные отсутствуют
2	607749.77	2376062.02	-	0.1	данные отсутствуют	данные отсутствуют
3	607758.65	2376065.72	-	0.1	данные отсутствуют	данные отсутствуют
1	607786.94	2376057.1	-	0.1	данные отсутствуют	данные отсутствуют
2	607788.47	2376048.03	-	0.1	данные отсутствуют	данные отсутствуют
3	607794.28	2376052.71	-	0.1	данные отсутствуют	данные отсутствуют
1	607788.47	2376048.03	-	0.1	данные отсутствуют	данные отсутствуют

полное наименование должности	подпись	инициалы, фамилия

М.П.

425

Лист 15

Сооружение
вид объекта недвижимости

Лист № 8 раздела 5.1	Всего листов раздела 5.1: 9	Всего разделов: 4	Всего листов выписки: 13

09.12.2021г. № КУВИ-002/2021-164136773

Кадастровый номер: 22:61:000000:790

2	607479.68	2376145.6	-	0.1	данные отсутствуют	данные отсутствуют
3	607481.6	2376155.06	-	0.1	данные отсутствуют	данные отсутствуют
1	607510.29	2376138.2	0.5	0.1	данные отсутствуют	данные отсутствуют
1	607511.51	2376125.59	-	0.1	данные отсутствуют	данные отсутствуют
2	607510.29	2376138.2	-	0.1	данные отсутствуют	данные отсутствуют
3	607505.8	2376147.56	-	0.1	данные отсутствуют	данные отсутствуют
1	607479.68	2376145.6	-	0.1	данные отсутствуют	данные отсутствуют
2	607449.81	2376155.17	-	0.1	данные отсутствуют	данные отсутствуют
3	607443.8	2376169.02	-	0.1	данные отсутствуют	данные отсутствуют
1	607479.68	2376145.6	0.5	0.1	данные отсутствуют	данные отсутствуют
1	607449.81	2376155.17	0.5	0.1	данные отсутствуют	данные отсутствуют

2. Сведения о предельных высоте и глубине конструктивных элементов объекта недвижимости

Предельная глубина конструктивных элементов объекта недвижимости, м	данные отсутствуют
Предельная высота конструктивных элементов объекта недвижимости, м	данные отсутствуют

полное наименование должности	подпись	инициалы, фамилия

М.П.

424

Лист 14

Сооружение
вид объекта недвижимости

Лист № 7 раздела 5.1	Всего листов раздела 5.1: 9	Всего разделов: 4	Всего листов выписки: 13

09.12.2021г. № КУВИ-002/2021-164136773

Кадастровый номер: 122:61:000000:790

2	607646.37	2376094.55	-	0.1	данные отсутствуют	данные отсутствуют
3	607636.97	2376098.64	-	0.1	данные отсутствуют	данные отсутствуют
4	607590.74	2376097.35	-	0.1	данные отсутствуют	данные отсутствуют
1	607636.97	2376098.64	0.5	0.1	данные отсутствуют	данные отсутствуют
1	607636.97	2376098.64	-	0.1	данные отсутствуют	данные отсутствуют
2	607556.99	2376123.81	-	0.1	данные отсутствуют	данные отсутствуют
3	607559.98	2376135.65	-	0.1	данные отсутствуют	данные отсутствуют
4	607561.35	2376135.28	-	0.1	данные отсутствуют	данные отсутствуют
1	607556.99	2376123.81	0.5	0.1	данные отсутствуют	данные отсутствуют
1	607556.99	2376123.81	-	0.1	данные отсутствуют	данные отсутствуют
2	607510.29	2376138.2	-	0.1	данные отсутствуют	данные отсутствуют
3	607528.17	2376140.33	-	0.1	данные отсутствуют	данные отсутствуют
1	607562.05	2376109.17	-	0.1	данные отсутствуют	данные отсутствуют
2	607556.99	2376123.81	-	0.1	данные отсутствуют	данные отсутствуют
3	607551.33	2376115.81	-	0.1	данные отсутствуют	данные отсутствуют
4	607546.91	2376101.83	-	0.1	данные отсутствуют	данные отсутствуют
5	607535.75	2376103.79	-	0.1	данные отсутствуют	данные отсутствуют
1	607510.29	2376138.2	-	0.1	данные отсутствуют	данные отсутствуют

полное наименование должности	подпись	инициалы, фамилия

М.П.

427

Филиал Федерального государственного бюджетного учреждения "Федеральная кадастровая палата Федеральной службы государственной регистрации, кадастра и картографии" по Алтайскому краю
полное наименование органа регистрации прав

Выписка из Единого государственного реестра недвижимости об объекте недвижимости
Сведения о характеристиках объекта недвижимости

На основании запроса от 08.12.2021, поступившего на рассмотрение 08.12.2021, сообщаем, что согласно записям Единого государственного реестра недвижимости:

Раздел 1 Лист 1 — Сооружение
вид объекта недвижимости

Лист № 1 раздела 1	Всего листов раздела 1: 2	Всего разделов: 4	Всего листов выписки: 6

Кадастровый номер:	22:61:000000:792
Номер кадастрового квартала:	22:61:000000
Дата присвоения кадастрового номера:	18.06.2019

Ранее присвоенный государственный учетный номер:	Условный номер 22-22/025-22/999/001/2019-116017		
Местоположение:	Российская Федерация, Алтайский край, г Барнаул, п Казенная Заимка, ул Обская 1-я		
Площадь:	0		
Основная характеристика (для сооружения):	тип	значение	единица измерения
	площадь	0	в квадратных метрах
	протяженность	150	в метрах
Назначение:	10.1. сооружения водозаборные		
Наименование:	водопроводная сеть		
Количество этажей, в том числе подземных этажей:	данные отсутствуют		
Год ввода в эксплуатацию по завершении строительства:	данные отсутствуют		
Год завершения строительства:	2000		
Кадастровая стоимость, руб.:	113237		
Кадастровые номера иных объектов недвижимости, в пределах которых расположен объект недвижимости:	22:61:011206:15, 22:61:011207:2		
Кадастровые номера помещений, машино-мест, расположенных в здании или сооружении:	данные отсутствуют		
Кадастровые номера объектов недвижимости, из которых образован объект недвижимости:	данные отсутствуют		
Кадастровые номера образованных объектов недвижимости:	данные отсутствуют		
Сведения о включении объекта недвижимости в состав предприятия как имущественного комплекса:	данные отсутствуют		
Сведения о включении объекта недвижимости в состав единого недвижимого комплекса:	данные отсутствуют		

М.П.

426

Лист № 9 раздела 5.1	Всего листов раздела 5.1: 9	Всего разделов: 4	Всего листов выписки: 13

09.12.2021г, № КУВИ-002/2021-164136773

Кадастровый номер: 122:61:000000:790

3. Сведения о характерных точках пересечения контура объекта недвижимости с контуром (контурами) иных зданий, сооружений, объектов незавершенного строительства

Система координат МСК-22, зона 2

Номера характерных точек контура	Координаты, м		Средняя квадратическая погрешность определения координат характерных точек контура, м	Глубина, высота, м		Кадастровые номера иных объектов недвижимости, с контурами которых пересекается контур данного объекта недвижимости
	X	Y		H1	H2	
1	2	3	4	5	6	7
данные отсутствуют	данные отсутствуют	данные отсутствуют	данные отсутствуют	данные отсутствуют	данные отсутствуют	данные отсутствуют

полное наименование должности	подпись	инициалы, фамилия

М.П.

429

Сооружение
вид объекта недвижимости

Лист № 2 раздела 1	Всего листов раздела 1: 2	Всего разделов: 4	Всего листов выписки: 6

09.12.2021г. № КУВИ-002/2021-164136708

Кадастровый номер: 22:61:000000:792

Виды разрешенного использования:	данные отсутствуют
Сведения о включении объекта недвижимости в реестр объектов культурного наследия:	данные отсутствуют
Сведения о кадастровом инженере:	14291, Ф.2018.717456, 2019-01-14
Статус записи об объекте недвижимости:	Сведения об объекте недвижимости имеют статус "актуальные"
Особые отметки:	Право (ограничение права, обременение объекта недвижимости) зарегистрировано на объект недвижимости с назначением: коммуникационное,10.1. сооружения водозаборные. Сведения, необходимые для заполнения разделов: 6 - Сведения о частях объекта недвижимости; 7 - Перечень помещений, машино-мест, расположенных в здании, сооружении; 8 - План расположения помещения, машино-места на этаже (плане этажа), отсутствуют.
Получатель выписки:	Фоминых Светлана Николаевна, действующий(ая) на основании документа "" КОМИТЕТ ПО УПРАВЛЕНИЮ МУНИЦИПАЛЬНОЙ СОБСТВЕННОСТЬЮ ГОРОДА БАРНАУЛА

полное наименование должности	подпись	инициалы, фамилия

М.П.

428

полное наименование должности	подпись	инициалы, фамилия

М.П.

431

Выписка из Единого государственного реестра недвижимости об объекте недвижимости

Описание местоположения объекта недвижимости

Сооружение

вид объекта недвижимости

Лист № 1 раздела 5	Всего листов раздела 5: 1	Всего разделов: 4	Всего листов выписки: 6

09.12.2021г. № КУВИ-002/2021-164136708

Кадастровый номер: 22:61:000000:792

Схема расположения объекта недвижимости (части объекта недвижимости) на земельном участке(ах)

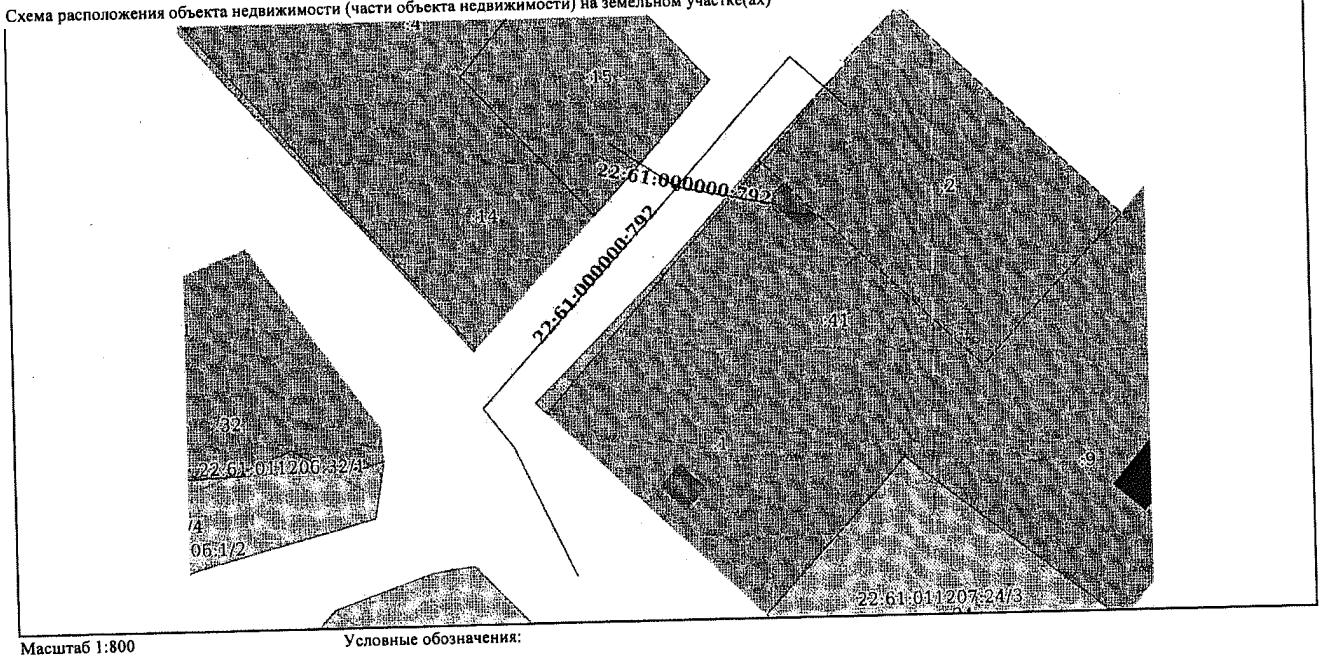

Масштаб 1:800 Условные обозначения:

09.12.2021г. № КУВИ-002/2021-164136708 _____ _____

Кадастровый номер: 122:61:000000:792

М.П.

430

Выписка из Единого государственного реестра недвижимости об объекте недвижимости

Сведения о зарегистрированных правах

Сооружение

вид объекта недвижимости

Лист № 1 раздела 2	Всего листов раздела 2: 1	Всего разделов: 4	Всего листов выписки: 6

09.12.2021г. № КУВИ-002/2021-164136708

Кадастровый номер: 22:61:000000:792

1	Правообладатель (правообладатели):	1.1	городской округ - город Барнаул Алтайского края
2	Вид, номер, дата и время государственной регистрации права:	2.1	Собственность 22:61:000000:792-22/111/2020-2 27.10.2020 04:31:22
3	Сведения об осуществлении государственной регистрации сделки, права без необходимого в силу закона согласия третьего лица, органа:	3.1	данные отсутствуют
4	Ограничение прав и обременение объекта недвижимости:	не зарегистрировано	
5	Договоры участия в долевом строительстве:	не зарегистрировано	
6	Заявленные в судебном порядке права требования:	данные отсутствуют	
7	Сведения о возражении в отношении зарегистрированного права:	данные отсутствуют	
8	Сведения о наличии решения об изъятии объекта недвижимости для государственных и муниципальных нужд:	данные отсутствуют	
9	Сведения о невозможности государственной регистрации без личного участия правообладателя или его законного представителя:	данные отсутствуют	
10	Правопритязания и сведения о наличии поступивших, но не рассмотренных заявлений о проведении государственной регистрации права (перехода, прекращения права), ограничения права или обременения объекта недвижимости, сделки в отношении объекта недвижимости:	отсутствуют	

полное наименование должности	подпись	инициалы, фамилия

М.П.

433

Сооружение
вид объекта недвижимости

Лист № 2 раздела 5.1	Всего листов раздела 5.1: 2	Всего разделов: 4	Всего листов выписки: 6

09.12.2021г. № КУВИ-002/2021-164136708

Кадастровый номер: 22:61:000000:792

3. Сведения о характерных точках пересечения контура объекта недвижимости с контуром (контурами) иных зданий, сооружений, объектов незавершенного строительства

Система координат МСК-22, зона 2

Номера характерных точек контура	Координаты, м		Средняя квадратическая погрешность определения координат характерных точек контура, м	Глубина, высота, м		Кадастровые номера иных объектов недвижимости, с контурами которых пересекается контур данного объекта недвижимости
	X	Y		H1	H2	
1	2	3	4	5	6	7
данные отсутствуют	данные отсутствуют	данные отсутствуют	данные отсутствуют	данные отсутствуют	данные отсутствуют	данные отсутствуют

полное наименование должности	подпись	инициалы, фамилия

М.П.

432

Раздел 5.1 Лист 5

Выписка из Единого государственного реестра недвижимости об объекте недвижимости
Описание местоположения объекта недвижимости

Сооружение
вид объекта недвижимости

Лист № 1 раздела 5.1	Всего листов раздела 5.1: 2	Всего разделов: 4	Всего листов выписки: 6

09.12.2021г. № КУВИ-002/2021-164136708

Кадастровый номер: 22:61:000000:792

1. Сведения о координатах характерных точек контура объекта недвижимости

Система координат МСК-22, зона 2

Номер точки	Координаты, м		Радиус, м	Средняя квадратическая погрешность определения координат характерных точек контура, м	Глубина, высота, м	
	X	Y			H1	H2
1	2	3	4	5	6	7
1	608396.62	2375779.03	-	0.1	данные отсутствуют	данные отсутствуют
2	608417.92	2375769.31	-	0.1	данные отсутствуют	данные отсутствуют
3	608424.45	2375764.37	-	0.1	данные отсутствуют	данные отсутствуют
4	608459.93	2375796.68	-	0.1	данные отсутствуют	данные отсутствуют
5	608480.72	2375815.8	-	0.1	данные отсутствуют	данные отсутствуют
6	608472.34	2375825.01	-	0.1	данные отсутствуют	данные отсутствуют
1	608459.93	2375796.68	0.5	0.1	данные отсутствуют	данные отсутствуют
1	608467.25	2375785.76	-	0.1	данные отсутствуют	данные отсутствуют
2	608459.93	2375796.68	-	0.1	данные отсутствуют	данные отсутствуют
3	608457.06	2375811.96	-	0.1	данные отсутствуют	данные отсутствуют

2. Сведения о предельных высоте и глубине конструктивных элементов объекта недвижимости

Предельная глубина конструктивных элементов объекта недвижимости, м	данные отсутствуют
Предельная высота конструктивных элементов объекта недвижимости, м	данные отсутствуют

полное наименование должности	подпись	инициалы, фамилия

М.П.

435

полное наименование должности	подпись	инициалы, фамилия

М.П.

434

Филиал Федерального государственного бюджетного учреждения "Федеральная кадастровая палата Федеральной службы государственной регистрации, кадастра и картографии" по Алтайскому краю
полное наименование органа регистрации прав

Выписка из Единого государственного реестра недвижимости об объекте недвижимости

Сведения о характеристиках объекта недвижимости

На основании запроса от 08.12.2021, поступившего на рассмотрение 08.12.2021, сообщаем, что согласно записям Единого государственного реестра недвижимости:

Раздел 1 Лист 1 Сооружение
вид объекта недвижимости

Лист № 1 раздела 1	Всего листов раздела 1: 2	Всего разделов: 4	Всего листов выписки: 7
Лист № 1 раздела 1	Всего листов раздела 1: 2	Всего разделов: 4	Всего листов выписки: 7

Кадастровый номер:	22:61:000000:791
Номер кадастрового квартала:	22:61:000000
Дата присвоения кадастрового номера:	18.06.2019

Ранее присвоенный государственный учетный номер:	Условный номер 22-22/025-22/999/001/2019-116018		
Местоположение:	Российская Федерация, Алтайский край, г Барнаул, п Казенная Заимка, ул 2-я Обская		
Площадь:	0		
Основная характеристика (для сооружения):	тип	значение	единица измерения
	площадь	0	в квадратных метрах
	протяженность	191	в метрах
Назначение:	10.1. сооружения водозаборные		
Наименование:	водопроводная сеть		
Количество этажей, в том числе подземных этажей:	данные отсутствуют		
Год ввода в эксплуатацию по завершении строительства:	данные отсутствуют		
Год завершения строительства:	2000		
Кадастровая стоимость, руб.:	144228		
Кадастровые номера иных объектов недвижимости, в пределах которых расположен объект недвижимости:	22:61:011207:20, 22:61:011207:34, 22:61:011207:9		
Кадастровые номера помещений, машино-мест, расположенных в здании или сооружении:	данные отсутствуют		
Кадастровые номера объектов недвижимости, из которых образован объект недвижимости:	данные отсутствуют		
Кадастровые номера образованных объектов недвижимости:	данные отсутствуют		
Сведения о включении объекта недвижимости в состав предприятия как имущественного комплекса:	данные отсутствуют		
Сведения о включении объекта недвижимости в состав единого недвижимого комплекса:	данные отсутствуют		

М.П.

437

Выписка из Единого государственного реестра недвижимости об объекте недвижимости
Сведения о зарегистрированных правах

Сооружение
вид объекта недвижимости

Лист № 1 раздела 2	Всего листов раздела 2: 1	Всего разделов: 4	Всего листов выписки: 7

09.12.2021г. № КУВИ-002/2021-164136681

Кадастровый номер: 22:61:000000:791

1	Правообладатель (правообладатели):	1.1	городской округ - город Барнаул Алтайского края
2	Вид, номер, дата и время государственной регистрации права:	2.1	Собственность 22:61:000000:791-22/111/2020-2 27.10.2020 04:31:22
3	Сведения об осуществлении государственной регистрации сделки, права без необходимого в силу закона согласия третьего лица, органа:	3.1	данные отсутствуют
4	Ограничение прав и обременение объекта недвижимости:	не зарегистрировано	
5	Договоры участия в долевом строительстве:	не зарегистрировано	
6	Заявленные в судебном порядке права требования:	данные отсутствуют	
7	Сведения о возражении в отношении зарегистрированного права:	данные отсутствуют	
8	Сведения о наличии решения об изъятии объекта недвижимости для государственных и муниципальных нужд:	данные отсутствуют	
9	Сведения о невозможности государственной регистрации без личного участия правообладателя или его законного представителя:	данные отсутствуют	
10	Правопритязания и сведения о наличии поступивших, но не рассмотренных заявлений о проведении государственной регистрации права (перехода, прекращения права), ограничения права или обременения объекта недвижимости, сделки в отношении объекта недвижимости:	отсутствуют	

полное наименование должности	подпись	инициалы, фамилия

М.П.

436

Сооружение
вид объекта недвижимости

Лист № 2 раздела 1	Всего листов раздела 1: 2	Всего разделов: 4	Всего листов выписки: 7

09.12.2021г. № КУВИ-002/2021-164136681

Кадастровый номер: 122:61:000000:79?

Виды разрешенного использования:	данные отсутствуют
Сведения о включении объекта недвижимости в реестр объектов культурного наследия:	данные отсутствуют
Сведения о кадастровом инженере:	Ф.2018.717456, 2019-01-14
Статус записи об объекте недвижимости:	Сведения об объекте недвижимости имеют статус "актуальные"
Особые отметки:	Право (ограничение права, обременение объекта недвижимости) зарегистрировано на объект недвижимости с назначением: коммуникационное,10.1. сооружения водозаборные. Сведения, необходимые для заполнения разделов: 6 - Сведения о частях объекта недвижимости; 7 - Перечень помещений, машино-мест, расположенных в здании, сооружении; 8 - План расположения помещения, машино-места на этаже (плане этажа), отсутствуют.
Получатель выписки:	Фоминых Светлана Николаевна, действующий(ая) на основании документа "" КОМИТЕТ ПО УПРАВЛЕНИЮ МУНИЦИПАЛЬНОЙ СОБСТВЕННОСТЬЮ ГОРОДА БАРНАУЛА

полное наименование должности	подпись	инициалы, фамилия

М.П.

439

Выписка из Единого государственного реестра недвижимости об объекте недвижимости

Описание местоположения объекта недвижимости

Сооружение

вид объекта недвижимости

Лист № 1 раздела 5.1	Всего листов раздела 5.1: 3	Всего разделов: 4	Всего листов выписки: 7

09.12.2021г. № КУВИ-002/2021-164136681

Кадастровый номер: 22:61:000000:791

1. Сведения о координатах характерных точек контура объекта недвижимости

Система координат МСК-22, зона 2					Глубина, высота, м	
Номер точки	Координаты, м		Радиус, м	Средняя квадратическая погрешность определения координат характерных точек контура, м	H1	H2
	X	Y			6	7
1	2	3	4	5		
1	608326.93	2375881.63	-	0.1	данные отсутствуют	данные отсутствуют
2	608355.29	2375859.63	-	0.1	данные отсутствуют	данные отсутствуют
3	608367.89	2375855.57	-	0.1	данные отсутствуют	данные отсутствуют
4	608386.42	2375870.85	-	0.1	данные отсутствуют	данные отсутствуют
5	608389.79	2375868.27	-	0.1	данные отсутствуют	данные отсутствуют
1	608386.42	2375870.85	-	0.1	данные отсутствуют	данные отсутствуют
2	608399.46	2375881.56	-	0.1	данные отсутствуют	данные отсутствуют
3	608403.54	2375879.63	-	0.1	данные отсутствуют	данные отсутствуют
1	608399.46	2375881.56	-	0.1	данные отсутствуют	данные отсутствуют
2	608420.23	2375900.33	-	0.1	данные отсутствуют	данные отсутствуют
3	608428.81	2375889.86	-	0.1	данные отсутствуют	данные отсутствуют
1	608399.46	2375881.56	0.5	0.1	данные отсутствуют	данные отсутствуют
1	608420.23	2375900.33	-	0.1	данные отсутствуют	данные отсутствуют

полное наименование должности	подпись	инициалы, фамилия

М.П.

438

Раздел 5 Лист 6

Выписка из Единого государственного реестра недвижимости об объекте недвижимости

Описание местоположения объекта недвижимости

Сооружение

вид объекта недвижимости

Лист № 1 раздела 5	Всего листов раздела 5: 1	Всего разделов: 4	Всего листов выписки: 7

09.12.2021г. № КУВИ-002/2021-164136681

Кадастровый номер: 22:61:000000:791

Схема расположения объекта недвижимости (части объекта недвижимости) на земельном участке(ах)

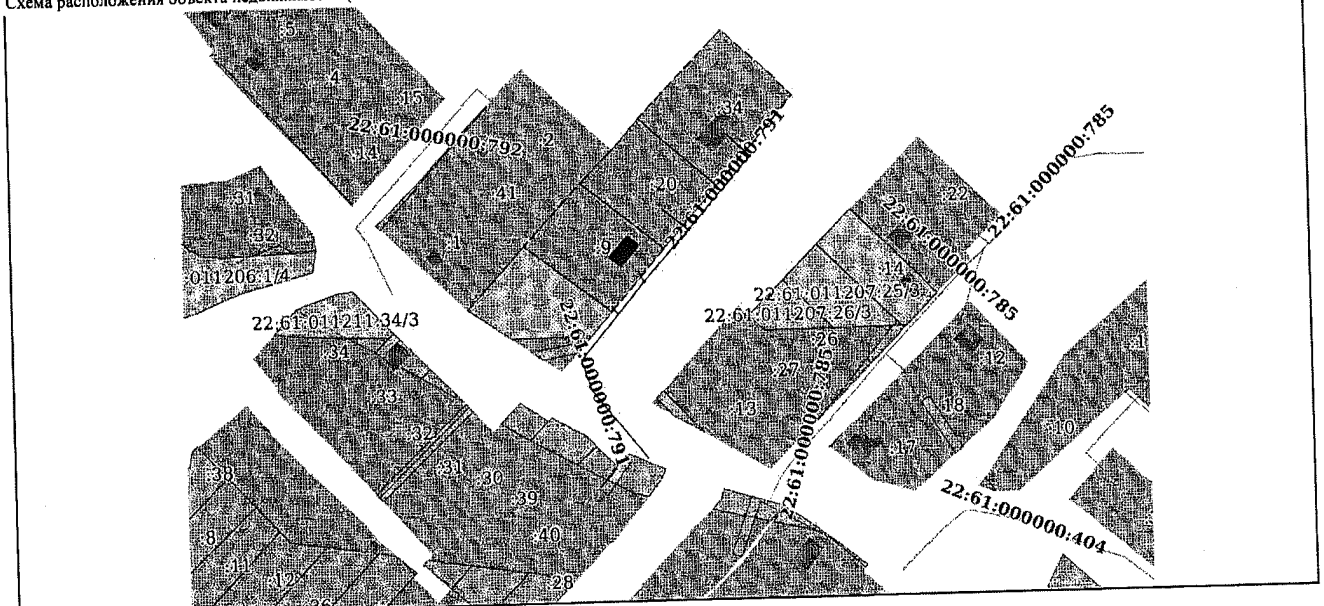

Масштаб 1:2000 Условные обозначения:

09.12.2021г. № КУВИ-002/2021-164136681

Кадастровый номер: 22:61:000000:791

М.П.

441

Лист 3

Сооружение
вид объекта недвижимости

Лист № 3 раздела 5.1	Всего листов раздела 5.1: 3	Всего разделов: 4	Всего листов выписки: 7

09.12.2021г. № КУВИ-002/2021-164136681 — Кадастровый номер: 122:61:000000:79?

3. Сведения о характерных точках пересечения контура объекта недвижимости с контуром (контурами) иных зданий, сооружений, объектов незавершенного строительства

Система координат МСК-22, зона 2

Номера характерных точек контура	Координаты, м		Средняя квадратическая погрешность определения координат характерных точек контура, м	Глубина, высота, м		Кадастровые номера иных объектов недвижимости, с контурами которых пересекается контур данного объекта недвижимости
	X	Y		H1	H2	
1	2	3	4	5	6	7
данные отсутствуют	данные отсутствуют	данные отсутствуют	данные отсутствуют	данные отсутствуют	данные отсутствуют	данные отсутствуют

полное наименование должности	подпись	инициалы, фамилия

М.П.

440

Лист 2

Сооружение
вид объекта недвижимости

Лист № 2 раздела 5.1	Всего листов раздела 5.1: 3	Всего разделов: 4	Всего листов выписки: 7

09.12.2021г. № КУВИ-002/2021-164136681 — Кадастровый номер: 122:61:000000:79?

2	608450.07	2375925.9	-	0.1	данные отсутствуют	данные отсутствуют
3	608458.8	2375917.13	-	0.1	данные отсутствуют	данные отсутствуют
1	608420.23	2375900.33	0.5	0.1	данные отсутствуют	данные отсутствуют
1	608450.07	2375925.9	0.5	0.1	данные отсутствуют	данные отсутствуют

2. Сведения о предельных высоте и глубине конструктивных элементов объекта недвижимости

Предельная глубина конструктивных элементов объекта недвижимости, м	данные отсутствуют
Предельная высота конструктивных элементов объекта недвижимости, м	данные отсутствуют

полное наименование должности	подпись	инициалы, фамилия

М.П.

443

полное наименование должности	подпись	инициалы, фамилия

М.П.

442

Филиал Федерального государственного бюджетного учреждения "Федеральная кадастровая палата Федеральной службы государственной регистрации, кадастра и картографии" по Алтайскому краю
полное наименование органа регистрации прав

Выписка из Единого государственного реестра недвижимости об объекте недвижимости

Сведения о характеристиках объекта недвижимости

На основании запроса от 08.12.2021, поступившего на рассмотрение 08.12.2021, сообщаем, что согласно записям Единого государственного реестра недвижимости:

Раздел 1 Лист 1 Сооружение
вид объекта недвижимости

Лист № 1 раздела 1 Всего листов раздела 1: 2 Всего разделов: 4 Всего листов выписки: 8

Лист № 1 раздела 1	Всего листов раздела 1: 2	Всего разделов: 4	Всего листов выписки: 8
Кадастровый номер:	22:61:000000:787		
Номер кадастрового квартала:	22:61:000000		
Дата присвоения кадастрового номера:	14.06.2019		

Ранее присвоенный государственный учетный номер:	Условный номер 22-22/025-22/999/001/2019-116021		
Местоположение:	Российская Федерация, Алтайский край, город Барнаул, п. Казенная Заимка, ул 5-я Обская		
Площадь:	данные отсутствуют		
Основная характеристика (для сооружения):	тип	значение	единица измерения
	протяженность	515	в метрах
Назначение:	10.1. сооружения водозаборные		
Наименование:	водопроводная сеть		
Количество этажей, в том числе подземных этажей:	данные отсутствуют		
Год ввода в эксплуатацию по завершении строительства:	данные отсутствуют		
Год завершения строительства:	2000		
Кадастровая стоимость, руб.:	389468		
Кадастровые номера иных объектов недвижимости, в пределах которых расположен объект недвижимости:	22:61:011208:12, 22:61:011208:17, 22:61:011208:19, 22:61:011208:6, 22:61:011208:7, 22:61:011208:9, 22:61:011209:2, 22:61:011209:213		
Кадастровые номера помещений, машино-мест, расположенных в здании или сооружении:	данные отсутствуют		
Кадастровые номера объектов недвижимости, из которых образован объект недвижимости:	данные отсутствуют		
Кадастровые номера образованных объектов недвижимости:	данные отсутствуют		
Сведения о включении объекта недвижимости в состав предприятия как имущественного комплекса:	данные отсутствуют		
Сведения о включении объекта недвижимости в состав единого недвижимого комплекса:	данные отсутствуют		
Виды разрешенного использования:	данные отсутствуют		

М.П.

445

Выписка из Единого государственного реестра недвижимости об объекте недвижимости
Сведения о зарегистрированных правах

Сооружение
вид объекта недвижимости

Лист № 1 раздела 2	Всего листов раздела 2: 1	Всего разделов: 4	Всего листов выписки: 8

09.12.2021г. № КУВИ-002/2021-164136752

Кадастровый номер: 22:61:000000:787

1	Правообладатель (правообладатели):	1.1	городской округ - город Барнаул Алтайского края
2	Вид, номер, дата и время государственной регистрации права:	2.1	Собственность 22:61:000000:787-22/111/2020-2 27.10.2020 04:31:22
3	Сведения об осуществлении государственной регистрации сделки, права без необходимого в силу закона согласия третьего лица, органа:	3.1	данные отсутствуют
4	Ограничение прав и обременение объекта недвижимости:	не зарегистрировано	
5	Договоры участия в долевом строительстве:	не зарегистрировано	
6	Заявленные в судебном порядке права требования:	данные отсутствуют	
7	Сведения о возражении в отношении зарегистрированного права:	данные отсутствуют	
8	Сведения о наличии решения об изъятии объекта недвижимости для государственных и муниципальных нужд:	данные отсутствуют	
9	Сведения о невозможности государственной регистрации без личного участия правообладателя или его законного представителя:	данные отсутствуют	
10	Правопритязания и сведения о наличии поступивших, но не рассмотренных заявлений о проведении государственной регистрации права (перехода, прекращения права), ограничения права или обременения объекта недвижимости, сделки в отношении объекта недвижимости:	отсутствуют	

полное наименование должности	подпись	инициалы, фамилия

М.П.

444

Сооружение
вид объекта недвижимости

Лист № 2 раздела 1	Всего листов раздела 1: 2	Всего разделов: 4	Всего листов выписки: 8

09.12.2021г. № КУВИ-002/2021-164136752

Кадастровый номер:	22:61:000000:787
Сведения о включении объекта недвижимости в реестр объектов культурного наследия:	данные отсутствуют
Сведения о кадастровом инженере:	14291, Ф.2018.717456, 2019-01-14
Статус записи об объекте недвижимости:	Сведения об объекте недвижимости имеют статус "актуальные"
Особые отметки:	Право (ограничение права, обременение объекта недвижимости) зарегистрировано на объект недвижимости с назначением: коммуникационное,10.1. сооружения водозаборные; наименованием: Водопроводная сеть, назначение: 10.1. сооружения водозаборные. Протяженность: 515.0000 м.. Сведения, необходимые для заполнения разделов: 6 - Сведения о частях объекта недвижимости; 7 - Перечень помещений, машино-мест, расположенных в здании, сооружении; 8 - План расположения помещения, машино-места на этаже (плане этажа), отсутствуют.
Получатель выписки:	Фоминых Светлана Николаевна, действующий(ая) на основании документа "" КОМИТЕТ ПО УПРАВЛЕНИЮ МУНИЦИПАЛЬНОЙ СОБСТВЕННОСТЬЮ ГОРОДА БАРНАУЛА

полное наименование должности	подпись	инициалы, фамилия

М.П.

447

Выписка из Единого государственного реестра недвижимости об объекте недвижимости

Описание местоположения объекта недвижимости

Сооружение

вид объекта недвижимости

Лист № 1 раздела 5.1	Всего листов раздела 5.1: 4	Всего разделов: 4	Всего листов выписки: 8

09.12.2021г. № КУВИ-002/2021-164136752

Кадастровый номер: 22:61:000000:787

1. Сведения о координатах характерных точек контура объекта недвижимости

Номер точки	Координаты, м		Радиус, м	Система координат МСК-22, зона 2 Средняя квадратическая погрешность определения координат характерных точек контура, м	Глубина, высота, м	
	X	Y			H1	H2
1	2	3	4	5	6	7
1	608238.94	2376177.14	-	0.1	данные отсутствуют	данные отсутствуют
2	608246.03	2376171.49	-	0.1	данные отсутствуют	данные отсутствуют
3	608257.03	2376172.18	-	0.1	данные отсутствуют	данные отсутствуют
4	608264.93	2376177.61	-	0.1	данные отсутствуют	данные отсутствуют
5	608259.33	2376183.45	-	0.1	данные отсутствуют	данные отсутствуют
1	608264.93	2376177.61	-	0.1	данные отсутствуют	данные отсутствуют
2	608283.68	2376193.11	-	0.1	данные отсутствуют	данные отсутствуют
3	608297.84	2376208.14	-	0.1	данные отсутствуют	данные отсутствуют
4	608322.56	2376229.7	-	0.1	данные отсутствуют	данные отсутствуют
5	608354.3	2376236.91	-	0.1	данные отсутствуют	данные отсутствуют
6	608377.9	2376234.79	-	0.1	данные отсутствуют	данные отсутствуют
7	608420.74	2376226.15	-	0.1	данные отсутствуют	данные отсутствуют
8	608440.31	2376208.8	-	0.1	данные отсутствуют	данные отсутствуют

полное наименование должности	подпись	инициалы, фамилия

М.П.

446

Раздел 5 Лист 8

Выписка из Единого государственного реестра недвижимости об объекте недвижимости

Описание местоположения объекта недвижимости

Сооружение

вид объекта недвижимости

Лист № 1 раздела 5	Всего листов раздела 5: 1	Всего разделов: 4	Всего листов выписки: 8

09.12.2021г. № КУВИ-002/2021-164136752

Кадастровый номер: 22:61:000000:787

Схема расположения объекта недвижимости (части объекта недвижимости) на земельном участке(ах)

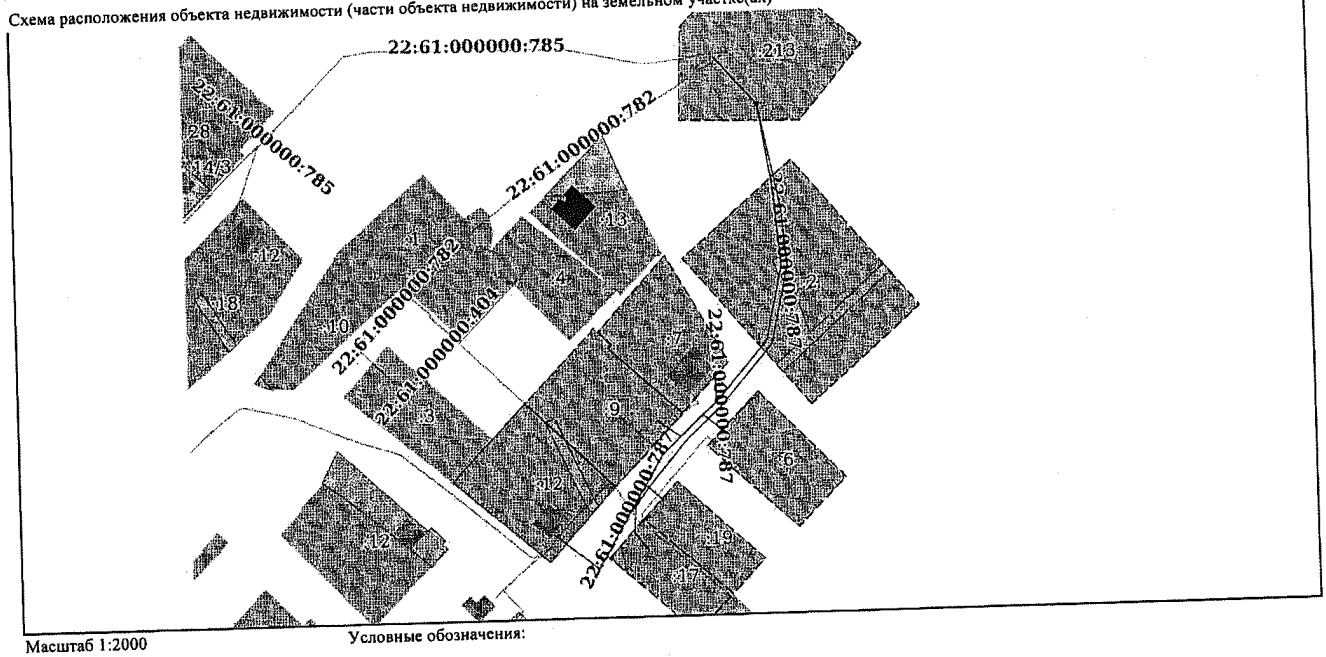

Масштаб 1:2000 Условные обозначения:

09.12.2021г. № КУВИ-002/2021-164136752 22:61:000000:787

Кадастровый номер:

М.П.

449

Лист 3

Сооружение
вид объекта недвижимости

Лист № 3 раздела 5.1	Всего листов раздела 5.1: 4	Всего разделов: 4	Всего листов выписки: 8

09.12.2021г. № КУВИ-002/2021-164136752

Кадастровый номер: 22:61:000000:787

1	608421.53	2376225.44	-	0.1	данные отсутствуют	данные отсутствуют
2	608421.56	2376226.87	-	0.1	данные отсутствуют	данные отсутствуют
3	608420.24	2376226.9	-	0.1	данные отсутствуют	данные отсутствуют
4	608420.21	2376225.47	-	0.1	данные отсутствуют	данные отсутствуют
5	608421.53	2376225.44	-	0.1	данные отсутствуют	данные отсутствуют

2. Сведения о предельных высоте и глубине конструктивных элементов объекта недвижимости

Предельная глубина конструктивных элементов объекта недвижимости, м	данные отсутствуют
Предельная высота конструктивных элементов объекта недвижимости, м	данные отсутствуют

полное наименование должности	подпись	инициалы, фамилия

М.П.

448

Лист 2

Сооружение
вид объекта недвижимости

Лист № 2 раздела 5.1	Всего листов раздела 5.1: 4	Всего разделов: 4	Всего листов выписки: 8

09.12.2021г. № КУВИ-002/2021-164136752

Кадастровый номер: 22:61:000000:787

1	608264.93	2376177.61	0.5	0.1	данные отсутствуют	данные отсутствуют
1	608245.52	2376139.8	-	0.1	данные отсутствуют	данные отсутствуют
2	608231.64	2376156.81	-	0.1	данные отсутствуют	данные отсутствуют
3	608263.21	2376174.9	-	0.1	данные отсутствуют	данные отсутствуют
4	608277.8	2376183.27	-	0.1	данные отсутствуют	данные отсутствуют
5	608285.41	2376191.01	-	0.1	данные отсутствуют	данные отсутствуют
6	608292.31	2376181.7	-	0.1	данные отсутствуют	данные отсутствуют
1	608285.41	2376191.01	-	0.1	данные отсутствуют	данные отсутствуют
2	608294.3	2376200.19	-	0.1	данные отсутствуют	данные отсутствуют
3	608287.4	2376209.05	-	0.1	данные отсутствуют	данные отсутствуют
1	608294.3	2376200.19	-	0.1	данные отсутствуют	данные отсутствуют
2	608299.35	2376206.04	-	0.1	данные отсутствуют	данные отсутствуют
3	608311.12	2376205.56	-	0.1	данные отсутствуют	данные отсутствуют
1	608299.35	2376206.04	-	0.1	данные отсутствуют	данные отсутствуют
2	608324.07	2376227.59	-	0.1	данные отсутствуют	данные отсутствуют
3	608354.31	2376234.5	-	0.1	данные отсутствуют	данные отсутствуют
4	608384	2376231.91	-	0.1	данные отсутствуют	данные отсутствуют
5	608420.74	2376226.15	-	0.1	данные отсутствуют	данные отсутствуют

полное наименование должности	подпись	инициалы, фамилия

М.П.

450

Сооружение
вид объекта недвижимости

Лист № 4 раздела 5.1	Всего листов раздела 5.1: 4	Всего разделов: 4	Всего листов выписки: 8

09.12.2021г. № КУВИ-002/2021-164136752

Кадастровый номер: 22:61:000000:787~

3. Сведения о характерных точках пересечения контура объекта недвижимости с контуром (контурами) иных зданий, сооружений, объектов незавершенного строительства

Система координат МСК-22, зона 2

Номера характерных точек контура	Координаты, м		Средняя квадратическая погрешность определения координат характерных точек контура, м	Глубина, высота, м		Кадастровые номера иных объектов недвижимости, с контурами которых пересекается контур данного объекта недвижимости
	X	Y		H1	H2	
1	2	3	4	5	6	7
данные отсутствуют	данные отсутствуют	данные отсутствуют	данные отсутствуют	данные отсутствуют	данные отсутствуют	данные отсутствуют

полное наименование должности	подпись	инициалы, фамилия

М.П.

Филиал Федерального государственного бюджетного учреждения "Федеральная кадастровая палата Федеральной службы государственной регистрации, кадастра и картографии" по Алтайскому краю
полное наименование органа регистрации прав

Выписка из Единого государственного реестра недвижимости об объекте недвижимости

Сведения о характеристиках объекта недвижимости

На основании запроса от 08.12.2021, поступившего на рассмотрение 08.12.2021, сообщаем, что согласно записям Единого государственного реестра недвижимости:

Раздел 1 Лист 1

Сооружение			
вид объекта недвижимости			
Лист № 1 раздела 1	Всего листов раздела 1: 2	Всего разделов: 4	Всего листов выписки: 7

09.12.2021г. № КУВИ-002/2021-164136711	
Кадастровый номер:	22:61:000000:789
Номер кадастрового квартала:	22:61:000000
Дата присвоения кадастрового номера:	17.06.2019

Ранее присвоенный государственный учетный номер:	Условный номер 22-22/025-22/999/001/2019-116033		
Местоположение:	Российская Федерация, Алтайский край, город Барнаул, п. Казенная Заимка, по ул Каштановая от ул Арбатской до ул Садовое Кольцо		
Площадь:	0		
Основная характеристика (для сооружения):	тип	значение	единица измерения
	площадь	0	в квадратных метрах
	протяженность	251	в метрах
Назначение:	10.1. сооружения водозаборные		
Наименование:	водопроводная сеть		
Количество этажей, в том числе подземных этажей:	данные отсутствуют		
Год ввода в эксплуатацию по завершении строительства:	данные отсутствуют		
Год завершения строительства:	2000		
Кадастровая стоимость, руб.:	189600		
Кадастровые номера иных объектов недвижимости, в пределах которых расположен объект недвижимости:	22:61:000000:676, 22:61:011224:8, 22:61:011225:31, 22:61:011225:35, 22:61:011233:61, 22:61:011234:5		
Кадастровые номера помещений, машино-мест, расположенных в здании или сооружении:	данные отсутствуют		
Кадастровые номера объектов недвижимости, из которых образован объект недвижимости:	данные отсутствуют		
Кадастровые номера образованных объектов недвижимости:	данные отсутствуют		
Сведения о включении объекта недвижимости в состав предприятия как имущественного комплекса:	данные отсутствуют		
Сведения о включении объекта недвижимости в состав единого недвижимого комплекса:	данные отсутствуют		

полное наименование должности	подпись	инициалы, фамилия

М.П.

Раздел 2 Лист 3

Выписка из Единого государственного реестра недвижимости об объекте недвижимости

Сведения о зарегистрированных правах

Сооружение			
вид объекта недвижимости			
Лист № 1 раздела 2	Всего листов раздела 2: 1	Всего разделов: 4	Всего листов выписки: 7

09.12.2021г. № КУВИ-002/2021-164136711	
Кадастровый номер:	22:61:000000:789

1	Правообладатель (правообладатели):	1.1	городской округ - город Барнаул Алтайского края
2	Вид, номер, дата и время государственной регистрации права:	2.1	Собственность 22:61:000000:789-22/111/2020-2 27.10.2020 04:31:22
3	Сведения об осуществлении государственной регистрации сделки, права без необходимого в силу закона согласия третьего лица, органа:	3.1	данные отсутствуют
4	Ограничение прав и обременение объекта недвижимости:	не зарегистрировано	
5	Договоры участия в долевом строительстве:	не зарегистрировано	
6	Заявленные в судебном порядке права требования:	данные отсутствуют	
7	Сведения о возражении в отношении зарегистрированного права:	данные отсутствуют	
8	Сведения о наличии решения об изъятии объекта недвижимости для государственных и муниципальных нужд:	данные отсутствуют	
9	Сведения о невозможности государственной регистрации без личного участия правообладателя или его законного представителя:	данные отсутствуют	
10	Правопритязания и сведения о наличии поступивших, но не рассмотренных заявлений о проведении государственной регистрации права (перехода, прекращения права), ограничения права или обременения объекта недвижимости, сделки в отношении объекта недвижимости:	отсутствуют	

полное наименование должности	подпись	инициалы, фамилия

М.П.

Раздел 5.1 Лист 5

Выписка из Единого государственного реестра недвижимости об объекте недвижимости

Описание местоположения объекта недвижимости

Сооружение

вид объекта недвижимости

Лист № 1 раздела 5.1	Всего листов раздела 5.1: 3	Всего разделов: 4	Всего листов выписки: 7

09.12.2021г. № КУВИ-002/2021-164136711

Кадастровый номер: 22:61:000000:789

1. Сведения о координатах характерных точек контура объекта недвижимости

Система координат МСК-22, зона 2

Номер точки	Координаты, м		Радиус, м	Средняя квадратическая погрешность определения координат характерных точек контура, м	Глубина, высота, м	
	X	Y			H1	H2
1	2	3	4	5	6	7
1	607659.32	2375732.17	0.5	0.1	данные отсутствуют	данные отсутствуют
1	607659.32	2375732.17	-	0.1	данные отсутствуют	данные отсутствуют
2	607653.78	2375764.71	-	0.1	данные отсутствуют	данные отсутствуют
3	607640.7	2375817.3	-	0.1	данные отсутствуют	данные отсутствуют
4	607626.84	2375868.82	-	0.1	данные отсутствуют	данные отсутствуют
5	607640.12	2375872.35	-	0.1	данные отсутствуют	данные отсутствуют
6	607660.27	2375885.35	-	0.1	данные отсутствуют	данные отсутствуют
1	607653.78	2375764.71	0.5	0.1	данные отсутствуют	данные отсутствуют
1	607640.7	2375817.3	0.5	0.1	данные отсутствуют	данные отсутствуют
1	607640.12	2375872.35	0.5	0.1	данные отсутствуют	данные отсутствуют
1	607660.24	2375765.89	-	0.1	данные отсутствуют	данные отсутствуют
2	607653.78	2375764.71	-	0.1	данные отсутствуют	данные отсутствуют
3	607633.61	2375761	-	0.1	данные отсутствуют	данные отсутствуют

полное наименование должности	подпись	инициалы, фамилия

М.П.

Лист 7

Сооружение

вид объекта недвижимости

Лист № 3 раздела 5.1	Всего листов раздела 5.1: 3	Всего разделов: 4	Всего листов выписки: 7

09.12.2021г. № КУВИ-002/2021-164136711

Кадастровый номер: 22:61:000000:789

3. Сведения о характерных точках пересечения контура объекта недвижимости с контуром (контурами) иных зданий, сооружений, объектов незавершенного строительства

Система координат МСК-22, зона 2

Номера характерных точек контура	Координаты, м		Средняя квадратическая погрешность определения координат характерных точек контура, м	Глубина, высота, м		Кадастровые номера иных объектов недвижимости, с контурами которых пересекается контур данного объекта недвижимости
	X	Y		H1	H2	
1	2	3	4	5	6	7
данные отсутствуют	данные отсутствуют	данные отсутствуют	данные отсутствуют	данные отсутствуют	данные отсутствуют	данные отсутствуют

полное наименование должности	подпись	инициалы, фамилия

М.П.

456

полное наименование должности	подпись	инициалы, фамилия

М.П.

455

Филиал Федерального государственного бюджетного учреждения "Федеральная кадастровая палата Федеральной службы государственной регистрации, кадастра и картографии" по Алтайскому краю
полное наименование органа регистрации прав

Выписка из Единого государственного реестра недвижимости об объекте недвижимости

Сведения о характеристиках объекта недвижимости

На основании запроса от 08.12.2021, поступившего на рассмотрение 08.12.2021, сообщаем, что согласно записям Единого государственного реестра недвижимости:

Раздел 1 Лист 1 Сооружение
вид объекта недвижимости

Лист № 1 раздела 1 Всего листов раздела 1: 2 Всего разделов: 4 Всего листов выписки: 8

Лист № 1 раздела 1	Всего листов раздела 1: 2	Всего разделов: 4	Всего листов выписки: 8
Кадастровый номер:	22:61:000000:788		
Номер кадастрового квартала:	22:61:000000		
Дата присвоения кадастрового номера:	17.06.2019		

Ранее присвоенный государственный учетный номер:	Условный номер 22-22/025-22/999/001/2019-116485		
Местоположение:	Российская Федерация, Алтайский край, город Барнаул, п. Казенная Заимка, ул Шинников, 3-21		
Площадь:	данные отсутствуют		
Основная характеристика (для сооружения):	тип	значение	единица измерения
	протяженность	387	в метрах
Назначение:	10.1. сооружения водозаборные		
Наименование:	водопроводная сеть		
Количество этажей, в том числе подземных этажей:	данные отсутствуют		
Год ввода в эксплуатацию по завершении строительства:	данные отсутствуют		
Год завершения строительства:	2000		
Кадастровая стоимость, руб.:	292520		
Кадастровые номера иных объектов недвижимости, в пределах которых расположен объект недвижимости:	22:61:011223:16, 22:61:011223:18, 22:61:011223:19, 22:61:011223:20, 22:61:011223:24, 22:61:011223:26, 22:61:011223:28, 22:61:011223:29, 22:61:011223:30, 22:61:011223:4, 22:61:011224:36, 22:61:011225:27		
Кадастровые номера помещений, машино-мест, расположенных в здании или сооружении:	данные отсутствуют		
Кадастровые номера объектов недвижимости, из которых образован объект недвижимости:	данные отсутствуют		
Кадастровые номера образованных объектов недвижимости:	данные отсутствуют		
Сведения о включении объекта недвижимости в состав предприятия как имущественного комплекса:	данные отсутствуют		
Сведения о включении объекта недвижимости в состав единого недвижимого комплекса:	данные отсутствуют		
Виды разрешенного использования:	данные отсутствуют		

М.П.

458

Выписка из Единого государственного реестра недвижимости об объекте недвижимости
Сведения о зарегистрированных правах

Сооружение
вид объекта недвижимости

Лист № 1 раздела 2	Всего листов раздела 2: 1	Всего разделов: 4	Всего листов выписки: 8

09.12.2021г. № КУВИ-002/2021-164136631

Кадастровый номер: 22:61:000000:788

1	Правообладатель (правообладатели):	1.1	городской округ - город Барнаул Алтайского края
2	Вид, номер, дата и время государственной регистрации права:	2.1	Собственность 22:61:000000:788-22/111/2020-2 27.10.2020 04:31:22
3	Сведения об осуществлении государственной регистрации сделки, права без необходимого в силу закона согласия третьего лица, органа:	3.1	данные отсутствуют
4	Ограничение прав и обременение объекта недвижимости:	не зарегистрировано	
5	Договоры участия в долевом строительстве:	не зарегистрировано	
6	Заявленные в судебном порядке права требования:	данные отсутствуют	
7	Сведения о возражении в отношении зарегистрированного права:	данные отсутствуют	
8	Сведения о наличии решения об изъятии объекта недвижимости для государственных и муниципальных нужд:	данные отсутствуют	
9	Сведения о невозможности государственной регистрации без личного участия правообладателя или его законного представителя:	данные отсутствуют	
10	Правопритязания и сведения о наличии поступивших, но не рассмотренных заявлений о проведении государственной регистрации права (перехода, прекращения права), ограничения права или обременения объекта недвижимости, сделки в отношении объекта недвижимости:	отсутствуют	

полное наименование должности	подпись	инициалы, фамилия

М.П.

457

Сооружение
вид объекта недвижимости

Лист № 2 раздела 1	Всего листов раздела 1: 2	Всего разделов: 4	Всего листов выписки: 8

09.12.2021г. № КУВИ-002/2021-164136631

Кадастровый номер: 122:61:000000:788

Сведения о включении объекта недвижимости в реестр объектов культурного наследия:	данные отсутствуют
Сведения о кадастровом инженере:	14291, Ф.2018.717456
Статус записи об объекте недвижимости:	Сведения об объекте недвижимости имеют статус "актуальные"
Особые отметки:	Право (ограничение права, обременение объекта недвижимости) зарегистрировано на объект недвижимости с назначением: коммунально-бытовое,10.1. сооружения водозаборные; наименованием: Водопроводная сеть, назначение: 10.1. сооружения водозаборные. Протяженность: 387.0000 м.. Сведения, необходимые для заполнения разделов: 6 - Сведения о частях объекта недвижимости; 7 - Перечень помещений, машино-мест, расположенных в здании, сооружении; 8 - План расположения помещения, машино-места на этаже (плане этажа), отсутствуют.
Получатель выписки:	Фоминых Светлана Николаевна, действующий(ая) на основании документа "" КОМИТЕТ ПО УПРАВЛЕНИЮ МУНИЦИПАЛЬНОЙ СОБСТВЕННОСТЬЮ ГОРОДА БАРНАУЛА

полное наименование должности	подпись	инициалы, фамилия

М.П.

460

Выписка из Единого государственного реестра недвижимости об объекте недвижимости

Описание местоположения объекта недвижимости

Сооружение

вид объекта недвижимости

Лист № 1 раздела 5.1	Всего листов раздела 5.1: 4	Всего разделов: 4	Всего листов выписки: 8

09.12.2021г. № КУВИ-002/2021-164136631

Кадастровый номер: 22:61:000000:788

1. Сведения о координатах характерных точек контура объекта недвижимости

Система координат МСК-22, зона 2

Номер точки	Координаты, м		Радиус, м	Средняя квадратическая погрешность определения координат характерных точек контура, м	Глубина, высота, м	
	X	Y			H1	H2
1	2	3	4	5	6	7
1	607998.61	2375732.88	-	0.1	данные отсутствуют	данные отсутствуют
2	607991.99	2375729.52	-	0.1	данные отсутствуют	данные отсутствуют
3	607984.11	2375738.97	-	0.1	данные отсутствуют	данные отсутствуют
4	607965.22	2375762.2	-	0.1	данные отсутствуют	данные отсутствуют
5	607982.47	2375761.83	-	0.1	данные отсутствуют	данные отсутствуют
1	607965.22	2375762.2	-	0.1	данные отсутствуют	данные отсутствуют
2	607959.25	2375770.21	-	0.1	данные отсутствуют	данные отсутствуют
3	607963.7	2375774.15	-	0.1	данные отсутствуют	данные отсутствуют
1	607959.25	2375770.21	-	0.1	данные отсутствуют	данные отсутствуют
2	607944	2375792.59	-	0.1	данные отсутствуют	данные отсутствуют
3	607941.22	2375795.71	-	0.1	данные отсутствуют	данные отсутствуют
4	607945.19	2375802.73	-	0.1	данные отсутствуют	данные отсутствуют
1	607944	2375792.59	0.5	0.1	данные отсутствуют	данные отсутствуют

полное наименование должности	подпись	инициалы, фамилия

М.П.

459

Раздел 5 Лист 9

Выписка из Единого государственного реестра недвижимости об объекте недвижимости

Описание местоположения объекта недвижимости

Сооружение

вид объекта недвижимости

Лист № 1 раздела 5	Всего листов раздела 5: 1	Всего разделов: 4	Всего листов выписки: 8

09.12.2021г. № КУВИ-002/2021-164136631

Кадастровый номер: 22:61:000000:788

Схема расположения объекта недвижимости (части объекта недвижимости) на земельном участке(ах)

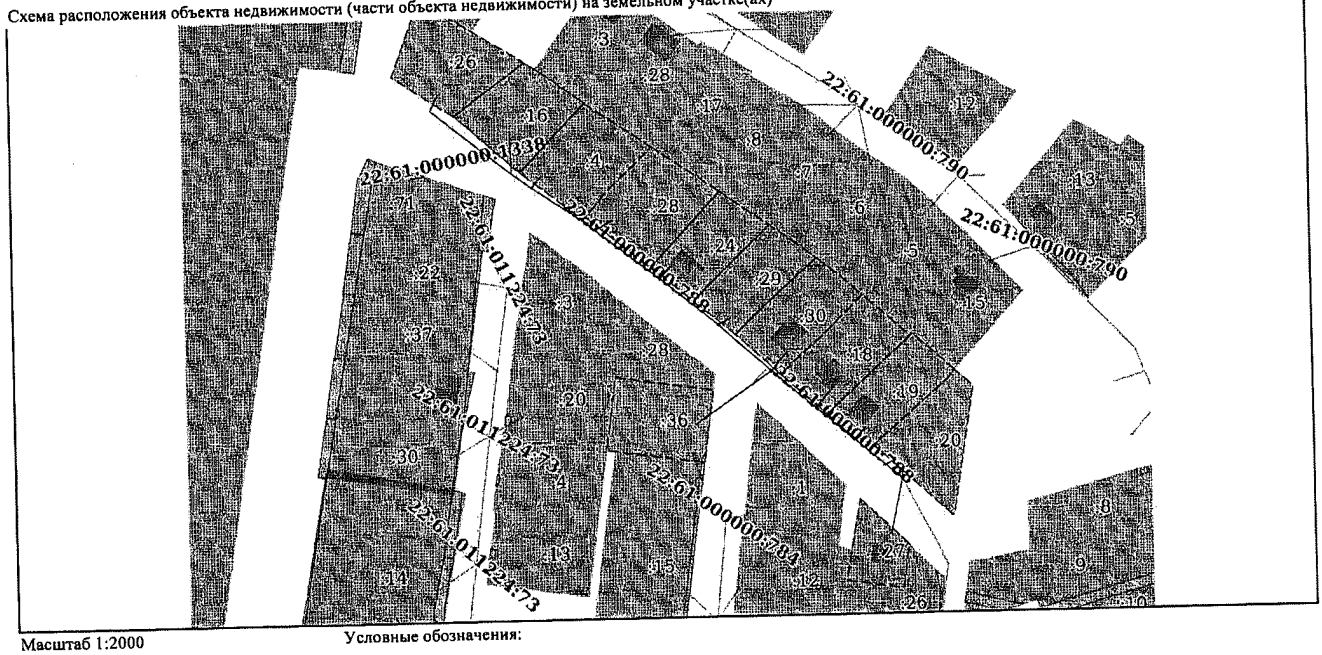

Масштаб 1:2000

Условные обозначения:

09.12.2021г. № КУВИ-002/2021-164136631

Кадастровый номер: 122:61:000000:788

М.П.

462

Лист 3

Сооружение
вид объекта недвижимости

Лист № 3 раздела 5.1	Всего листов раздела 5.1: 4	Всего разделов: 4	Всего листов выписки: 8

09.12.2021г. № КУВИ-002/2021-164136631

Кадастровый номер: 22:61:000000:788

1	607866.77	2375884.8	-	0.1	данные отсутствуют	данные отсутствуют
2	607853.56	2375900.27	-	0.1	данные отсутствуют	данные отсутствуют
3	607857.99	2375904.53	-	0.1	данные отсутствуют	данные отсутствуют
1	607866.77	2375884.8	0.5	0.1	данные отсутствуют	данные отсутствуют
1	607853.56	2375900.27	0.5	0.1	данные отсутствуют	данные отсутствуют
1	607853.56	2375900.27	-	0.1	данные отсутствуют	данные отсутствуют
2	607837.15	2375919.63	-	0.1	данные отсутствуют	данные отсутствуют
3	607842.4	2375919.96	-	0.1	данные отсутствуют	данные отсутствуют
1	607837.15	2375919.63	0.5	0.1	данные отсутствуют	данные отсутствуют
1	607837.15	2375919.63	-	0.1	данные отсутствуют	данные отсутствуют
2	607825.17	2375917.11	-	0.1	данные отсутствуют	данные отсутствуют
3	607814.12	2375914.78	-	0.1	данные отсутствуют	данные отсутствуют

2. Сведения о предельных высоте и глубине конструктивных элементов объекта недвижимости	
Предельная глубина конструктивных элементов объекта недвижимости, м	данные отсутствуют
Предельная высота конструктивных элементов объекта недвижимости, м	данные отсутствуют

полное наименование должности	подпись	инициалы, фамилия

М.П.

461

Лист 2

Сооружение
вид объекта недвижимости

Лист № 2 раздела 5.1	Всего листов раздела 5.1: 4	Всего разделов: 4	Всего листов выписки: 8

09.12.2021г. № КУВИ-002/2021-164136631

Кадастровый номер: 122:61:000000:788

1	607941.22	2375795.71	-	0.1	данные отсутствуют	данные отсутствуют
2	607920.8	2375821.72	-	0.1	данные отсутствуют	данные отсутствуют
3	607925.71	2375826.08	-	0.1	данные отсутствуют	данные отсутствуют
1	607920.8	2375821.72	-	0.1	данные отсутствуют	данные отсутствуют
2	607901.76	2375845.28	-	0.1	данные отсутствуют	данные отсутствуют
3	607904.27	2375850.47	-	0.1	данные отсутствуют	данные отсутствуют
1	607920.8	2375821.72	0.5	0.1	данные отсутствуют	данные отсутствуют
1	607901.76	2375845.28	0.5	0.1	данные отсутствуют	данные отсутствуют
1	607901.76	2375845.28	-	0.1	данные отсутствуют	данные отсутствуют
2	607882.34	2375866.78	-	0.1	данные отсутствуют	данные отсутствуют
3	607889.56	2375872.74	-	0.1	данные отсутствуют	данные отсутствуют
1	607882.34	2375866.78	0.5	0.1	данные отсутствуют	данные отсутствуют
1	607861.03	2375835.23	-	0.1	данные отсутствуют	данные отсутствуют
2	607882.34	2375866.78	-	0.1	данные отсутствуют	данные отсутствуют
3	607877.75	2375871.8	-	0.1	данные отсутствуют	данные отсутствуют
4	607866.77	2375884.8	-	0.1	данные отсутствуют	данные отсутствуют
5	607873.67	2375890.56	-	0.1	данные отсутствуют	данные отсутствуют
1	607877.75	2375871.8	0.5	0.1	данные отсутствуют	данные отсутствуют

полное наименование должности	подпись	инициалы, фамилия

М.П.

464

Филиал Федерального государственного бюджетного учреждения "Федеральная кадастровая палата Федеральной службы государственной регистрации, кадастра и картографии" по Алтайскому краю
полное наименование органа регистрации прав

Выписка из Единого государственного реестра недвижимости об объекте недвижимости
Сведения о характеристиках объекта недвижимости

На основании запроса от 08.12.2021, поступившего на рассмотрение 08.12.2021, сообщаем, что согласно записям Единого государственного реестра недвижимости:

Раздел 1 Лист 1 _____ Сооружение _____
вид объекта недвижимости

Лист № 1 раздела 1 _____ Всего листов раздела 1: 2 _____ Всего разделов: 4 _____ Всего листов выписки: 9

Лист № 1 раздела 1	Всего листов раздела 1: 2	Всего разделов: 4	Всего листов выписки: 9

Кадастровый номер:	22:61:000000:794
Номер кадастрового квартала:	22:61:000000
Дата присвоения кадастрового номера:	02.07.2019

Ранее присвоенный государственный учетный номер:	Условный номер 22-22/025-22/999/001/2019-122022		
Местоположение:	Алтайский край, город Барнаул, п. Казенная Заимка, по ул Арбатская от ул Шинников до ул.Арбатская,32		
Площадь:	0		
Основная характеристика (для сооружения):	тип	значение	единица измерения
	площадь	0	в квадратных метрах
	протяженность	713	в метрах
Назначение:	10.1. сооружения водозаборные		
Наименование:	водопроводная сеть		
Количество этажей, в том числе подземных этажей:	данные отсутствуют		
Год ввода в эксплуатацию по завершении строительства:	данные отсутствуют		
Год завершения строительства:	2000		
Кадастровая стоимость, руб.:	539566		
Кадастровые номера иных объектов недвижимости, в пределах которых расположен объект недвижимости:	22:61:011225:13, 22:61:011225:15, 22:61:011225:26, 22:61:011225:5, 22:61:011226:16, 22:61:011226:21, 22:61:011226:40, 22:61:011234:4, 22:61:011234:5, 22:61:011234:68, 22:61:011234:8, 22:61:011226:259, 22:61:011226:260		
Кадастровые номера помещений, машино-мест, расположенных в здании или сооружении:	данные отсутствуют		
Кадастровые номера объектов недвижимости, из которых образован объект недвижимости:	данные отсутствуют		
Кадастровые номера образованных объектов недвижимости:	данные отсутствуют		
Сведения о включении объекта недвижимости в состав предприятия как имущественного комплекса:	данные отсутствуют		
Сведения о включении объекта недвижимости в состав единого недвижимого комплекса:	данные отсутствуют		

М.П.

463

Сооружение
вид объекта недвижимости

Лист № 4 раздела 5.1	Всего листов раздела 5.1: 4	Всего разделов: 4	Всего листов выписки: 8

09.12.2021г. № КУВИ-002/2021-164136631
Кадастровый номер: 22:61:000000:788

3. Сведения о характерных точках пересечения контура объекта недвижимости с контуром (контурами) иных зданий, сооружений, объектов незавершенного строительства

Система координат МСК-22, зона 2

Номера характерных точек контура	Координаты, м		Средняя квадратическая погрешность определения координат характерных точек контура, м	Глубина, высота, м		Кадастровые номера иных объектов недвижимости, с контурами которых пересекается контур данного объекта недвижимости
	X	Y		H1	H2	
1	2	3	4	5	6	7
данные отсутствуют	данные отсутствуют	данные отсутствуют	данные отсутствуют	данные отсутствуют	данные отсутствуют	данные отсутствуют

полное наименование должности	подпись	инициалы, фамилия

М.П.

Сооружение
вид объекта недвижимости

Лист № 2 раздела 1	Всего листов раздела 1: 2	Всего разделов: 4	Всего листов выписки: 9

09.12.2021г. № КУВИ-002/2021-164136608

Кадастровый номер: 122:61:000000:794

Виды разрешенного использования:	данные отсутствуют
Сведения о включении объекта недвижимости в реестр объектов культурного наследия:	данные отсутствуют
Сведения о кадастровом инженере:	14291, Ф.2018.717456, 2019-01-14
Статус записи об объекте недвижимости:	Сведения об объекте недвижимости имеют статус "актуальные"
Особые отметки:	Право (ограничение права, обременение объекта недвижимости) зарегистрировано на объект недвижимости с назначением: коммуникационное,10.1. сооружения водозаборные; наименованием: Водопроводная сеть, назначение: 10.1. сооружения водозаборные. Протяженность: 713.0000 м.. Сведения, необходимые для заполнения разделов: 6 - Сведения о частях объекта недвижимости; 7 - Перечень помещений, машино-мест, расположенных в здании, сооружении; 8 - План расположения помещения, машино-места на этаже (плане этажа), отсутствуют.
Получатель выписки:	Фоминых Светлана Николаевна, действующий(ая) на основании документа "" КОМИТЕТ ПО УПРАВЛЕНИЮ МУНИЦИПАЛЬНОЙ СОБСТВЕННОСТЬЮ ГОРОДА БАРНАУЛА

полное наименование должности	подпись	инициалы, фамилия

М.П.

полное наименование должности	подпись	инициалы, фамилия

М.П.

Выписка из Единого государственного реестра недвижимости об объекте недвижимости

Описание местоположения объекта недвижимости

Сооружение

вид объекта недвижимости

Лист № 1 раздела 5	Всего листов раздела 5: 1	Всего разделов: 4	Всего листов выписки: 9

09.12.2021г. № КУВИ-002/2021-164136608

Кадастровый номер: 22:61:000000:794

Схема расположения объекта недвижимости (части объекта недвижимости) на земельном участке(ах)

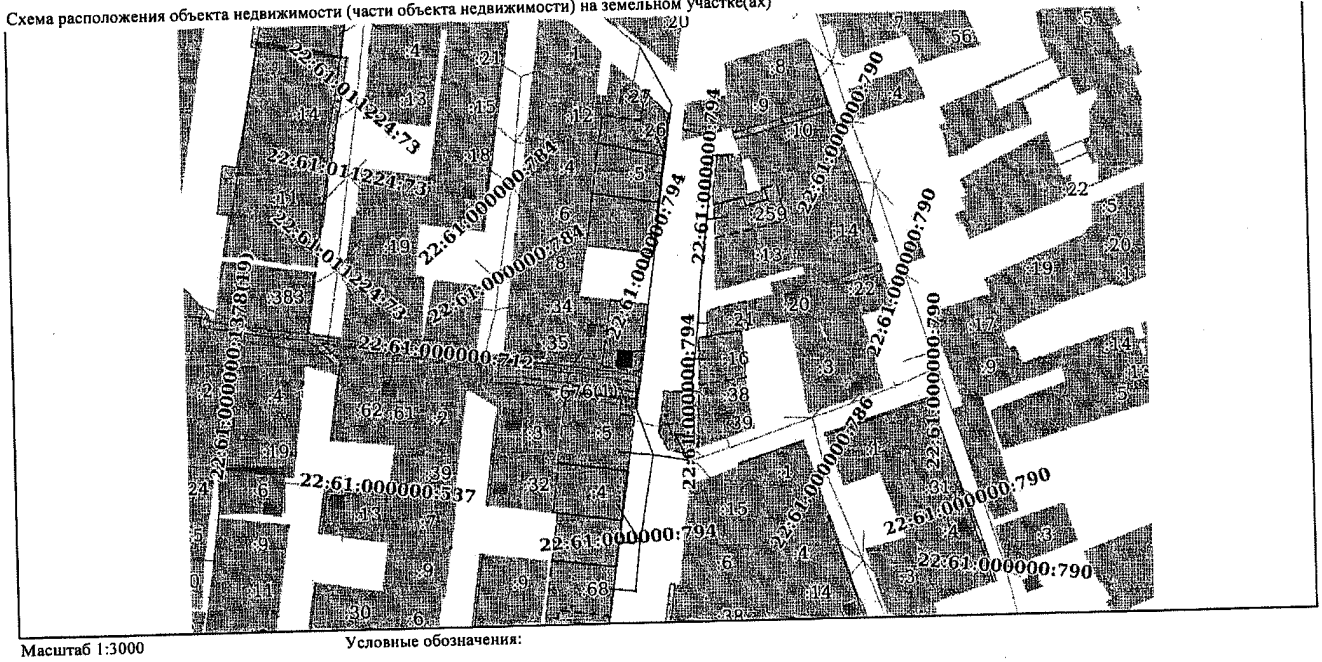

Масштаб 1:3000

Условные обозначения:

09.12.2021г. № КУВИ-002/2021-164136608

Кадастровый номер: 122:61:000000:794

М.П.

Выписка из Единого государственного реестра недвижимости об объекте недвижимости

Сведения о зарегистрированных правах

Сооружение

вид объекта недвижимости

Лист № 1 раздела 2	Всего листов раздела 2: 1	Всего разделов: 4	Всего листов выписки: 9

09.12.2021г. № КУВИ-002/2021-164136608

Кадастровый номер: 22:61:000000:794

1	Правообладатель (правообладатели):	1.1	Городской округ - город Барнаул Алтайского края
2	Вид, номер, дата и время государственной регистрации права:	2.1	Собственность 22:61:000000:794-22/111/2020-2 08.12.2020 09:49:17
3	Сведения об осуществлении государственной регистрации сделки, права без необходимого в силу закона согласия третьего лица, органа:	3.1	данные отсутствуют
4	Ограничение прав и обременение объекта недвижимости:	не зарегистрировано	
5	Договоры участия в долевом строительстве:	не зарегистрировано	
6	Заявленные в судебном порядке права требования:	данные отсутствуют	
7	Сведения о возражении в отношении зарегистрированного права:	данные отсутствуют	
8	Сведения о наличии решения об изъятии объекта недвижимости для государственных и муниципальных нужд:	данные отсутствуют	
9	Сведения о невозможности государственной регистрации без личного участия правообладателя или его законного представителя:	данные отсутствуют	
10	Правопритязания и сведения о наличии поступивших, но не рассмотренных заявлений о проведении государственной регистрации права (перехода, прекращения права), ограничения права или обременения объекта недвижимости, сделки в отношении объекта недвижимости:	отсутствуют	

полное наименование должности	подпись	инициалы, фамилия

М.П.

Сооружение
вид объекта недвижимости

Лист № 2 раздела 5.1	Всего листов раздела 5.1: 5	Всего разделов: 4	Всего листов выписки: 9

09.12.2021г. № КУВИ-002/2021-164136608

Кадастровый номер: 122:61:000000:794

1	607715.57	2375926.28	-	0.1	данные отсутствуют	данные отсутствуют
2	607682.93	2375921.42	-	0.1	данные отсутствуют	данные отсутствуют
3	607650.97	2375917.64	-	0.1	данные отсутствуют	данные отсутствуют
4	607651.04	2375910.65	-	0.1	данные отсутствуют	данные отсутствуют
1	607715.57	2375926.28	-	0.1	данные отсутствуют	данные отсутствуют
2	607700.24	2375919.52	-	0.1	данные отсутствуют	данные отсутствуют
1	607650.97	2375917.64	-	0.1	данные отсутствуют	данные отсутствуют
2	607615.59	2375912.18	-	0.1	данные отсутствуют	данные отсутствуют
3	607587.08	2375921.63	-	0.1	данные отсутствуют	данные отсутствуют
4	607589.46	2375900.52	-	0.1	данные отсутствуют	данные отсутствуют
1	607650.97	2375917.64	0.5	0.1	данные отсутствуют	данные отсутствуют
1	607587.08	2375921.63	-	0.1	данные отсутствуют	данные отсутствуют
2	607583.17	2375943.01	-	0.1	данные отсутствуют	данные отсутствуют
3	607599.49	2375935.34	-	0.1	данные отсутствуют	данные отсутствуют
1	607587.08	2375921.63	-	0.1	данные отсутствуют	данные отсутствуют
2	607533.82	2375912.41	-	0.1	данные отсутствуют	данные отсутствуют
3	607557	2375898.81	-	0.1	данные отсутствуют	данные отсутствуют
1	607533.82	2375912.41	-	0.1	данные отсутствуют	данные отсутствуют

полное наименование должности	подпись	инициалы, фамилия

М.П.

Выписка из Единого государственного реестра недвижимости об объекте недвижимости
Описание местоположения объекта недвижимости

Сооружение
вид объекта недвижимости

Лист № 1 раздела 5.1	Всего листов раздела 5.1: 5	Всего разделов: 4	Всего листов выписки: 9
09.12.2021г. № КУВИ-002/2021-164136608			
Кадастровый номер:	22:61:000000:794		

1. Сведения о координатах характерных точек контура объекта недвижимости

Система координат МСК-22, зона 2						
Номер точки	Координаты, м		Радиус, м	Средняя квадратическая погрешность определения координат характерных точек контура, м	Глубина, высота, м	
	X	Y			H1	H2
1	2	3	4	5	6	7
1	607837.15	2375919.62	-	0.1	данные отсутствуют	данные отсутствуют
2	607801.63	2375938.08	-	0.1	данные отсутствуют	данные отсутствуют
3	607769.21	2375933.42	-	0.1	данные отсутствуют	данные отсутствуют
4	607780.37	2375929.14	-	0.1	данные отсутствуют	данные отсутствуют
1	607769.21	2375933.42	0.5	0.1	данные отсутствуют	данные отсутствуют
1	607769.21	2375933.42	-	0.1	данные отсутствуют	данные отсутствуют
2	607749.5	2375930.25	-	0.1	данные отсутствуют	данные отсутствуют
3	607754.12	2375927.1	-	0.1	данные отсутствуют	данные отсутствуют
1	607749.5	2375930.25	-	0.1	данные отсутствуют	данные отсутствуют
2	607715.57	2375926.28	-	0.1	данные отсутствуют	данные отсутствуют
3	607723.24	2375923.07	-	0.1	данные отсутствуют	данные отсутствуют
1	607749.5	2375930.25	0.5	0.1	данные отсутствуют	данные отсутствуют
1	607715.57	2375926.28	0.5	0.1	данные отсутствуют	данные отсутствуют

полное наименование должности	подпись	инициалы, фамилия

М.П.

472

Раздел 2 Лист 4

Сооружение
вид объекта недвижимости

Лист № 4 раздела 5.1	Всего листов раздела 5.1: 5	Всего разделов: 4	Всего листов выписки: 9

09.12.2021г. № КУВИ-002/2021-164136608

Кадастровый номер: 22:61:000000:794

3	607730.77	2375957.95	-	0.1	данные отсутствуют	данные отсутствуют
4	607732.02	2375970.8	-	0.1	данные отсутствуют	данные отсутствуют
1	607730.77	2375957.95	0.5	0.1	данные отсутствуют	данные отсутствуют
1	607730.77	2375957.95	-	0.1	данные отсутствуют	данные отсутствуют
2	607769.72	2375962.35	-	0.1	данные отсутствуют	данные отсутствуют
3	607769.45	2375964.65	-	0.1	данные отсутствуют	данные отсутствуют
4	607769.17	2375972.19	-	0.1	данные отсутствуют	данные отсутствуют
5	607765.57	2375972.04	-	0.1	данные отсутствуют	данные отсутствуют
1	607769.45	2375964.65	0.5	0.1	данные отсутствуют	данные отсутствуют

2. Сведения о предельных высоте и глубине конструктивных элементов объекта недвижимости	
Предельная глубина конструктивных элементов объекта недвижимости, м	данные отсутствуют
Предельная высота конструктивных элементов объекта недвижимости, м	данные отсутствуют

полное наименование должности	подпись	инициалы, фамилия

М.П.

471

Раздел 2 Лист 3

Сооружение
вид объекта недвижимости

Лист № 3 раздела 5.1	Всего листов раздела 5.1: 5	Всего разделов: 4	Всего листов выписки: 9

09.12.2021г. № КУВИ-002/2021-164136608

Кадастровый номер: 122:61:000000:794

2	607503.39	2375908.81	-	0.1	данные отсутствуют	данные отсутствуют
3	607505.12	2375892.5	-	0.1	данные отсутствуют	данные отсутствуют
1	607533.82	2375912.41	-	0.1	данные отсутствуют	данные отсутствуют
2	607532.99	2375898.78	-	0.1	данные отсутствуют	данные отсутствуют
1	607503.39	2375908.81	0.5	0.1	данные отсутствуют	данные отсутствуют
1	607599.49	2375935.34	0.5	0.1	данные отсутствуют	данные отсутствуют
1	607599.49	2375935.34	-	0.1	данные отсутствуют	данные отсутствуют
2	607597.67	2375947.06	-	0.1	данные отсутствуют	данные отсутствуют
3	607633.25	2375946.52	-	0.1	данные отсутствуют	данные отсутствуют
4	607645.62	2375948.32	-	0.1	данные отсутствуют	данные отсутствуют
5	607645.32	2375954.77	-	0.1	данные отсутствуют	данные отсутствуют
1	607645.62	2375948.32	0.5	0.1	данные отсутствуют	данные отсутствуют
1	607645.62	2375948.32	-	0.1	данные отсутствуют	данные отсутствуют
2	607667.3	2375951.13	-	0.1	данные отсутствуют	данные отсутствуют
3	607667	2375957.58	-	0.1	данные отсутствуют	данные отсутствуют
1	607667.3	2375951.13	0.5	0.1	данные отсутствуют	данные отсутствуют
1	607667.3	2375951.13	-	0.1	данные отсутствуют	данные отсутствуют
2	607692.02	2375953.11	-	0.1	данные отсутствуют	данные отсутствуют

полное наименование должности	подпись	инициалы, фамилия

М.П.

474

Раздел 2 Лист 6

Филиал Федерального государственного бюджетного учреждения "Федеральная кадастровая палата Федеральной службы государственной регистрации, кадастра и картографии" по Алтайскому краю
полное наименование органа регистрации прав

Выписка из Единого государственного реестра недвижимости об объекте недвижимости
Сведения о характеристиках объекта недвижимости

На основании запроса от 08.12.2021, поступившего на рассмотрение 08.12.2021, сообщаем, что согласно записям Единого государственного реестра недвижимости:

Раздел 1 Лист 1 — Сооружение
вид объекта недвижимости

Лист № 1 раздела 1	Всего листов раздела 1: 2	Всего разделов: 3	Всего листов выписки: 5

Кадастровый номер:	22:61:010504:65
Номер кадастрового квартала:	22:61:010504
Дата присвоения кадастрового номера:	20.08.2013

Ранее присвоенный государственный учетный номер:	Инвентарный номер 01:401:002:000372360 06.11.2008; Кадастровый номер 00:00:000000:0000:01:401:002:000372360 06.11.2008 ФГУП_Ростехинвентаризация-Федеральное БТИ_по Алтайскому краю		
Местоположение:	Российская Федерация, Алтайский край, г. Барнаул, п. Березовка, ул Центральная, д. 6		
Площадь:	0		
Основная характеристика (для сооружения):	тип	значение	единица измерения
	площадь	0	в квадратных метрах
	площадь застройки	5.9	в квадратных метрах
Назначение:	Сложная вещь единого функционального назначения		
Наименование:	Сложная вещь единого функционального назначения лит. С, состоящая из: сооружений артезианской скважины лит. С/1 глубиной заложения 165,0 м; водонапорной башни лит. С/2 высотой 15,0 м; здания насосной лит. С/3 общей площадью 2,3 кв.м; артезианской скважины лит. С/4 глубиной заложения 168,0 м. Инвентарный номер: 01:401:002:000372360. Литер: С.		
Количество этажей, в том числе подземных этажей:	данные отсутствуют		
Год ввода в эксплуатацию по завершении строительства:	2008		
Год завершения строительства:	данные отсутствуют		
Кадастровая стоимость, руб.:	3900		
Кадастровые номера иных объектов недвижимости, в пределах которых расположен объект недвижимости:	22:61:010501:2		
Кадастровые номера помещений, машино-мест, расположенных в здании или сооружении:	данные отсутствуют		
Кадастровые номера объектов недвижимости, из которых образован объект недвижимости:	данные отсутствуют		
Кадастровые номера образованных объектов недвижимости:	данные отсутствуют		

М.П.

473

Раздел 2 Лист 5

Сооружение
вид объекта недвижимости

Лист № 5 раздела 5.1	Всего листов раздела 5.1: 5	Всего разделов: 4	Всего листов выписки: 9

09.12.2021г. № КУВИ-002/2021-164136608
Кадастровый номер: 122:61:000000:794

3. Сведения о характерных точках пересечения контура объекта недвижимости с контуром (контурами) иных зданий, сооружений, объектов незавершенного строительства

Система координат МСК-22, зона 2

Номера характерных точек контура	Координаты, м		Средняя квадратическая погрешность определения координат характерных точек контура, м	Глубина, высота, м		Кадастровые номера иных объектов недвижимости, с контурами которых пересекается контур данного объекта недвижимости
	X	Y		H1	H2	
1	2	3	4	5	6	7
данные отсутствуют	данные отсутствуют	данные отсутствуют	данные отсутствуют	данные отсутствуют	данные отсутствуют	данные отсутствуют

полное наименование должности	подпись	инициалы, фамилия

М.П.

476

Сооружение
вид объекта недвижимости

Лист № 2 раздела 1	Всего листов раздела 1: 2	Всего разделов: 3	Всего листов выписки: 5

09.12.2021г. № КУВИ-002/2021-164139919

Кадастровый номер: 122:61:010504:65

Сведения о включении объекта недвижимости в состав предприятия как имущественного комплекса:	данные отсутствуют
Сведения о включении объекта недвижимости в состав единого недвижимого комплекса:	данные отсутствуют
Виды разрешенного использования:	данные отсутствуют
Сведения о включении объекта недвижимости в реестр объектов культурного наследия:	данные отсутствуют
Сведения о кадастровом инженере:	данные отсутствуют
Статус записи об объекте недвижимости:	Сведения об объекте недвижимости имеют статус "актуальные, ранее учтенные"
Особые отметки:	Право (ограничение права, обременение объекта недвижимости) зарегистрировано на объект недвижимости с назначением: коммуникационное. Сведения, необходимые для заполнения разделов: 6 - Сведения о частях объекта недвижимости; 7 - Перечень помещений, машино-мест, расположенных в здании, сооружении; 8 - План расположения помещения, машино-места на этаже (плане этажа), отсутствуют.
Получатель выписки:	Фоминых Светлана Николаевна, действующий(ая) на основании документа "" КОМИТЕТ ПО УПРАВЛЕНИЮ МУНИЦИПАЛЬНОЙ СОБСТВЕННОСТЬЮ ГОРОДА БАРНАУЛА

полное наименование должности	подпись	инициалы, фамилия

М.П.

475

полное наименование должности	подпись	инициалы, фамилия

М.П.

478

Сооружение
вид объекта недвижимости

Лист № 2 раздела 2	Всего листов раздела 2: 2	Всего разделов: 3	Всего листов выписки: 5

09.12.2021г. № КУВИ-002/2021-164139919

Кадастровый номер: 122:61:010504:65

9	Сведения о невозможности государственной регистрации без личного участия правообладателя или его законного представителя:	данные отсутствуют
10	Правопритязания и сведения о наличии поступивших, но не рассмотренных заявлений о проведении государственной регистрации права (перехода, прекращения права), ограничения права или обременения объекта недвижимости, сделки в отношении объекта недвижимости:	отсутствуют

полное наименование должности	подпись	инициалы, фамилия

М.П.

477

Выписка из Единого государственного реестра недвижимости об объекте недвижимости
Сведения о зарегистрированных правах

Сооружение
вид объекта недвижимости

Лист № 1 раздела 2	Всего листов раздела 2: 2	Всего разделов: 3	Всего листов выписки: 5

09.12.2021г. № КУВИ-002/2021-164139919

Кадастровый номер: 22:61:010504:65

1	Правообладатель (правообладатели):	1.1	Городской округ - город Барнаул Алтайского края
2	Вид, номер, дата и время государственной регистрации права:	2.1	Собственность 22-22/001-22/001/021/2015-489/2 21.04.2015 16:44:00
3	Сведения об осуществлении государственной регистрации сделки, права без необходимого в силу закона согласия третьего лица, органа:	3.1	данные отсутствуют
4	Ограничение прав и обременение объекта недвижимости:		
4.1	вид:		Аренда
	дата государственной регистрации:		03.07.2015 09:21:17
	номер государственной регистрации:		22-22/001-22-22-01/146/2010-240/1
	срок, на который установлено ограничение прав и обременение объекта недвижимости:		Срок действия с 01.04.2010 на 10 лет
	лицо, в пользу которого установлено ограничение прав и обременение объекта недвижимости:		Общество с ограниченной ответственностью "Научный городок", ИНН: 2223054211, ОГРН: 1062223012983
	основание государственной регистрации:		Дополнительное соглашение к договору аренды от 01.04.2010 № 143, № 5, выдан 10.06.2015 Договор аренды (с приложением), № 143, выдан 01.04.2010, дата государственной регистрации: 08.09.2010, номер государственной регистрации: 22-22-01/146/2010-240
	сведения об осуществлении государственной регистрации сделки, права, ограничения права без необходимого в силу закона согласия третьего лица, органа:		данные отсутствуют
	сведения об управляющем залогом и о договоре управления залогом, если такой договор заключен для управления ипотекой:		данные отсутствуют
5	Договоры участия в долевом строительстве:		не зарегистрировано
6	Заявленные в судебном порядке права требования:		данные отсутствуют
7	Сведения о возражении в отношении зарегистрированного права:		данные отсутствуют
8	Сведения о наличии решения об изъятии объекта недвижимости для государственных и муниципальных нужд:		данные отсутствуют

полное наименование должности	подпись	инициалы, фамилия

М.П.

480

Филиал Федерального государственного бюджетного учреждения "Федеральная кадастровая палата Федеральной службы государственной регистрации, кадастра и картографии" по Алтайскому краю
полное наименование органа регистрации прав

Выписка из Единого государственного реестра недвижимости об объекте недвижимости

Сведения о характеристиках объекта недвижимости

На основании запроса от 08.12.2021, поступившего на рассмотрение 08.12.2021, сообщаем, что согласно записям Единого государственного реестра недвижимости:

Раздел 1 Лист 1 Сооружение
вид объекта недвижимости

Лист № 1 раздела 1	Всего листов раздела 1: 2	Всего разделов: 3	Всего листов выписки: 5

Кадастровый номер:	22:61:010510:13
Номер кадастрового квартала:	22:61:010510
Дата присвоения кадастрового номера:	26.06.2012

Ранее присвоенный государственный учетный номер:	Инвентарный номер 01:401:002:000495960; Инвентарный номер 01:401:002:0004995960		
Местоположение:	Алтайский край, г. Барнаул, п. Березовка, ул. Шаховская, д. 25		
Площадь:	6.6		
Основная характеристика (для сооружения):	тип	значение	единица измерения
	площадь	6.6	в квадратных метрах
Назначение:	коммуникационное		
Наименование:	Сооружение-водонапорная башня		
Количество этажей, в том числе подземных этажей:	данные отсутствуют		
Год ввода в эксплуатацию по завершении строительства:	данные отсутствуют		
Год завершения строительства:	1969		
Кадастровая стоимость, руб.:	241620		
Кадастровые номера иных объектов недвижимости, в пределах которых расположен объект недвижимости:	22:61:010510:3		
Кадастровые номера помещений, машино-мест, расположенных в здании или сооружении:	данные отсутствуют		
Кадастровые номера объектов недвижимости, из которых образован объект недвижимости:	данные отсутствуют		
Кадастровые номера образованных объектов недвижимости:	данные отсутствуют		
Сведения о включении объекта недвижимости в состав предприятия как имущественного комплекса:	данные отсутствуют		
Сведения о включении объекта недвижимости в состав единого недвижимого комплекса:	данные отсутствуют		
Виды разрешенного использования:	данные отсутствуют		

М.П.

479

Выписка из Единого государственного реестра недвижимости об объекте недвижимости

Описание местоположения объекта недвижимости

Сооружение
вид объекта недвижимости

Лист № 1 раздела 5	Всего листов раздела 5: 1	Всего разделов: 3	Всего листов выписки: 5

09.12.2021г. № КУВИ-002/2021-164139919

Кадастровый номер: 22:61:010504:65

Схема расположения объекта недвижимости (части объекта недвижимости) на земельном участке(ах)

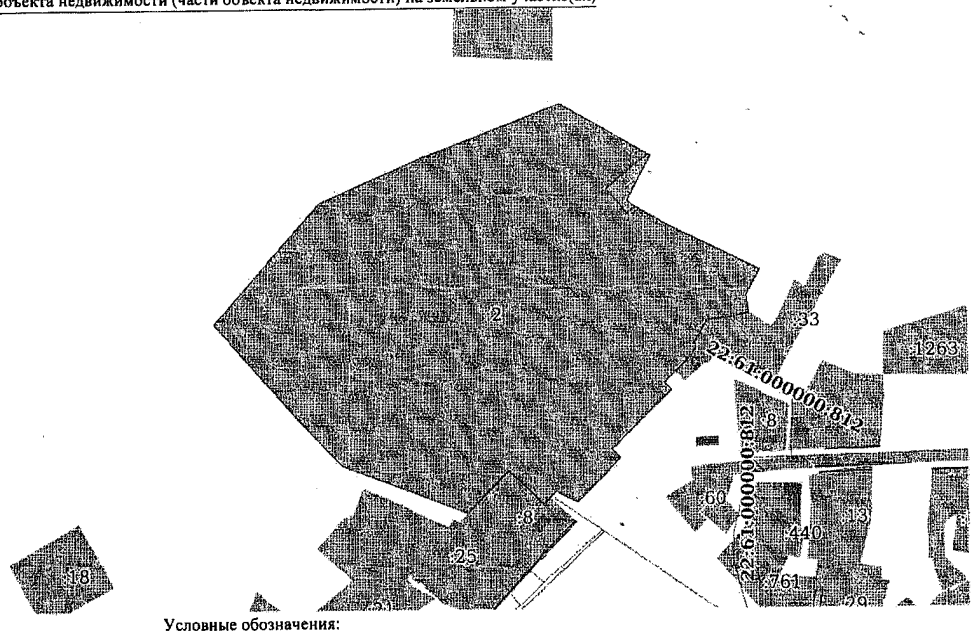

Масштаб 1:3000

Условные обозначения:

полное наименование должности	подпись	инициалы, фамилия

М.П.

Сооружение
вид объекта недвижимости

Лист № 2 раздела 1	Всего листов раздела 1: 2	Всего разделов: 3	Всего листов выписки: 5

09.12.2021г. № КУВИ-002/2021-164136650

Кадастровый номер: 122:61:010510:13

Сведения о включении объекта недвижимости в реестр объектов культурного наследия:	данные отсутствуют
Сведения о кадастровом инженере:	данные отсутствуют
Статус записи об объекте недвижимости:	Сведения об объекте недвижимости имеют статус "актуальные, ранее учтенные"
Особые отметки:	Сведения, необходимые для заполнения разделов: 6 - Сведения о частях объекта недвижимости; 7 - Перечень помещений, машино-мест, расположенных в здании, сооружении; 8 - План расположения помещения, машино-места на этаже (плане этажа), отсутствуют.
Получатель выписки:	Фоминых Светлана Николаевна, действующий(ая) на основании документа "" КОМИТЕТ ПО УПРАВЛЕНИЮ МУНИЦИПАЛЬНОЙ СОБСТВЕННОСТЬЮ ГОРОДА БАРНАУЛА

полное наименование должности	подпись	инициалы, фамилия

М.П.

полное наименование должности	подпись	инициалы, фамилия

М.П.

484

Раздел 2 Лист 6

Сооружение
вид объекта недвижимости

Лист № 2 раздела 2	Всего листов раздела 2: 2	Всего разделов: 3	Всего листов выписки: 5

09.12.2021г. № КУВИ-002/2021-164136650

Кадастровый номер: 122:61:010510:13

9	Сведения о невозможности государственной регистрации без личного участия правообладателя или его законного представителя:	данные отсутствуют
10	Правопритязания и сведения о наличии поступивших, но не рассмотренных заявлений о проведении государственной регистрации права (перехода, прекращения права), ограничения права или обременения объекта недвижимости, сделки в отношении объекта недвижимости:	отсутствуют

полное наименование должности	подпись	инициалы, фамилия

М.П.

483

Раздел 2 Лист 5

Выписка из Единого государственного реестра недвижимости об объекте недвижимости
Сведения о зарегистрированных правах

Сооружение
вид объекта недвижимости

Лист № 1 раздела 2	Всего листов раздела 2: 2	Всего разделов: 3	Всего листов выписки: 5

09.12.2021г. № КУВИ-002/2021-164136650

Кадастровый номер: 22:61:010510:13

1	Правообладатель (правообладатели):	1.1	Городской округ - город Барнаул Алтайского края
2	Вид, номер, дата и время государственной регистрации права:	2.1	Собственность 22-22-01/016/2010-367 30.03.2010 00:00:00
3	Сведения об осуществлении государственной регистрации сделки, права без необходимого в силу закона согласия третьего лица, органа:	3.1	данные отсутствуют
4	Ограничение прав и обременение объекта недвижимости:		
	4.1 вид:		Аренда
	дата государственной регистрации:		08.09.2010 00:00:00
	номер государственной регистрации:		22-22-01/146/2010-240
	срок, на который установлено ограничение прав и обременение объекта недвижимости:		Срок действия с 01.04.2010 на 10 лет.
	лицо, в пользу которого установлено ограничение прав и обременение объекта недвижимости:		Общество с ограниченной ответственностью "Научный городок", ИНН: 2223054211, ОГРН: 1062223012983
	основание государственной регистрации:		Дополнительное соглашение к договору аренды от 01.04.2010 № 143, № 5, выдан 10.06.2015 Договор аренды (с приложением), № 143, выдан 01.04.2010, дата государственной регистрации: 08.09.2010, номер государственной регистрации: 22-22-01/146/2010-240
	сведения об осуществлении государственной регистрации сделки, права, ограничения права без необходимого в силу закона согласия третьего лица, органа:		данные отсутствуют
	сведения об управляющем залогом и о договоре управления залогом, если такой договор заключен для управления ипотекой:		данные отсутствуют
5	Договоры участия в долевом строительстве:		не зарегистрировано
6	Заявленные в судебном порядке права требования:		данные отсутствуют
7	Сведения о возражении в отношении зарегистрированного права:		данные отсутствуют
8	Сведения о наличии решения об изъятии объекта недвижимости для государственных и муниципальных нужд:		данные отсутствуют

полное наименование должности	подпись	инициалы, фамилия

М.П.

486

Схема расположения объекта недвижимости (части объекта недвижимости) на земельном участке (ах)

/ XX

Масштаб 1:500 Условные обозначения:

полное наименование должности	подпись	инициалы, фамилия

М.П.

485

Раздел 5 Лист 7

Выписка из Единого государственного реестра недвижимости об объекте недвижимости

Описание местоположения объекта недвижимости

Сооружение

09.12.2021г. № КУВИ-002/2021-164136650

Кадастровый номер: 22:61:010510:13

вид объекта недвижимости

Лист № 1 раздела 5	Всего листов раздела 5: 1	Всего разделов: 3	Всего листов выписки: 5

М.П.

488

полное наименование должности	подпись	инициалы, фамилия

М.П.

487

Филиал Федерального государственного бюджетного учреждения "Федеральная кадастровая палата Федеральной службы государственной регистрации, кадастра и картографии" по Алтайскому краю
полное наименование органа регистрации прав

Выписка из Единого государственного реестра недвижимости об объекте недвижимости

Сведения о характеристиках объекта недвижимости

На основании запроса от 08.12.2021, поступившего на рассмотрение 08.12.2021, сообщаем, что согласно записям Единого государственного реестра недвижимости:

Раздел 1 Лист 1 _____ Сооружение _____
вид объекта недвижимости

Лист № 1 раздела 1 _____ Всего листов раздела 1: 2 _____ Всего разделов: 3 _____ Всего листов выписки: 5

Лист № 1 раздела 1	Всего листов раздела 1: 2	Всего разделов: 3	Всего листов выписки: 5

Кадастровый номер:	22:61:010510:14
Номер кадастрового квартала:	22:61:010510
Дата присвоения кадастрового номера:	26.06.2012

Ранее присвоенный государственный учетный номер:	Инвентарный номер 01:401:002:000495970		
Местоположение:	Алтайский край, г. Барнаул, п. Березовка, ул. Шаховская, д. 25		
Площадь:	140		
Основная характеристика (для сооружения):	тип	значение	единица измерения
	площадь	140	в квадратных метрах
	глубина	140	в метрах
Назначение:	Нежилое		
Наименование:	Скважина		
Количество этажей, в том числе подземных этажей:	данные отсутствуют		
Год ввода в эксплуатацию по завершении строительства:	данные отсутствуют		
Год завершения строительства:	1960		
Кадастровая стоимость, руб.:	622796		
Кадастровые номера иных объектов недвижимости, в пределах которых расположен объект недвижимости:	22:61:010510:3		
Кадастровые номера помещений, машино-мест, расположенных в здании или сооружении:	данные отсутствуют		
Кадастровые номера объектов недвижимости, из которых образован объект недвижимости:	данные отсутствуют		
Кадастровые номера образованных объектов недвижимости:	данные отсутствуют		
Сведения о включении объекта недвижимости в состав предприятия как имущественного комплекса:	данные отсутствуют		
Сведения о включении объекта недвижимости в состав единого недвижимого комплекса:	данные отсутствуют		

М.П.

490

Раздел 2 Лист 5

Выписка из Единого государственного реестра недвижимости об объекте недвижимости
Сведения о зарегистрированных правах

Сооружение
вид объекта недвижимости

Лист № 1 раздела 2	Всего листов раздела 2: 2	Всего разделов: 3	Всего листов выписки: 5

09.12.2021г. № КУВИ-002/2021-164139997

Кадастровый номер: 22:61:010510:14

1	Правообладатель (правообладатели):		1.1	Городской округ - город Барнаул Алтайского края
2	Вид, номер, дата и время государственной регистрации права:		2.1	Собственность 22-22-01/016/2010-365 30.03.2010 00:00:00
3	Сведения об осуществлении государственной регистрации сделки, права без необходимого в силу закона согласия третьего лица, органа:		3.1	данные отсутствуют
4	Ограничение прав и обременение объекта недвижимости:			
	4.1	вид:	Аренда	
		дата государственной регистрации:	08.09.2010 00:00:00	
		номер государственной регистрации:	22-22-01/146/2010-240	
		срок, на который установлено ограничение прав и обременение объекта недвижимости:	Срок действия с 01.04.2010 на 10 лет.	
		лицо, в пользу которого установлено ограничение прав и обременение объекта недвижимости:	Общество с ограниченной ответственностью "Научный городок", ИНН: 2223054211, ОГРН: 1062223012983	
		основание государственной регистрации:	Дополнительное соглашение к договору аренды от 01.04.2010 № 143, № 5, выдан 10.06.2015 Договор аренды (с приложением), № 143, выдан 01.04.2010, дата государственной регистрации: 08.09.2010, номер государственной регистрации: 22-22-01/146/2010-240	
		сведения об осуществлении государственной регистрации сделки, права, ограничения права без необходимого в силу закона согласия третьего лица, органа:	данные отсутствуют	
		сведения об управляющем залогом и о договоре управления залогом, если такой договор заключен для управления ипотекой:	данные отсутствуют	
5	Договоры участия в долевом строительстве:		не зарегистрировано	
6	Заявленные в судебном порядке права требования:		данные отсутствуют	
7	Сведения о возражении в отношении зарегистрированного права:		данные отсутствуют	
8	Сведения о наличии решения об изъятии объекта недвижимости для государственных и муниципальных нужд:		данные отсутствуют	

полное наименование должности	подпись	инициалы, фамилия

М.П.

489

Раздел 2 Лист 4

Сооружение
вид объекта недвижимости

Лист № 2 раздела 1	Всего листов раздела 1: 2	Всего разделов: 3	Всего листов выписки: 5

09.12.2021г. № КУВИ-002/2021-164139997

Кадастровый номер: 22:61:010510:14

Виды разрешенного использования:	данные отсутствуют
Сведения о включении объекта недвижимости в реестр объектов культурного наследия:	данные отсутствуют
Сведения о кадастровом инженере:	данные отсутствуют
Статус записи об объекте недвижимости:	Сведения об объекте недвижимости имеют статус "актуальные, ранее учтенные"
Особые отметки:	Право (ограничение права, обременение объекта недвижимости) зарегистрировано на объект недвижимости с назначением: коммуникационное; наименованием: Сооружение-скважина. Сведения, необходимые для заполнения разделов: 6 - Сведения о частях объекта недвижимости; 7 - Перечень помещений, машино-мест, расположенных в здании, сооружении; 8 - План расположения помещения, машино-места на этаже (плане этажа), отсутствуют.
Получатель выписки:	Фоминых Светлана Николаевна, действующий(ая) на основании документа "" КОМИТЕТ ПО УПРАВЛЕНИЮ МУНИЦИПАЛЬНОЙ СОБСТВЕННОСТЬЮ ГОРОДА БАРНАУЛА

полное наименование должности	подпись	инициалы, фамилия

М.П.

492

Выписка из Единого государственного реестра недвижимости об объекте недвижимости

Описание местоположения объекта недвижимости

Сооружение

09.12.2021г. № КУВИ-002/2021-164139997

Кадастровый номер: 22:61:010510:14

вид объекта недвижимости

Лист № 1 раздела 5	Всего листов раздела 5: 1	Всего разделов: 3	Всего листов выписки: 5

М.П.

491

Сооружение

вид объекта недвижимости

Лист № 2 раздела 2	Всего листов раздела 2: 2	Всего разделов: 3	Всего листов выписки: 5

09.12.2021г. № КУВИ-002/2021-164139997

Кадастровый номер: 22:61:010510:14

9	Сведения о невозможности государственной регистрации без личного участия правообладателя или его законного представителя:	данные отсутствуют
10	Правопритязания и сведения о наличии поступивших, но не рассмотренных заявлений о проведении государственной регистрации права (перехода, прекращения права), ограничения права или обременения объекта недвижимости, сделки в отношении объекта недвижимости:	отсутствуют

полное наименование должности	подпись	инициалы, фамилия

М.П.

494

Филиал Федерального государственного бюджетного учреждения "Федеральная кадастровая палата Федеральной службы государственной регистрации, кадастра и картографии" по Алтайскому краю
полное наименование органа регистрации прав

Выписка из Единого государственного реестра недвижимости об объекте недвижимости

Сведения о характеристиках объекта недвижимости

На основании запроса от 08.12.2021, поступившего на рассмотрение 08.12.2021, сообщаем, что согласно записям Единого государственного реестра недвижимости:

Раздел 1 Лист 1 Сооружение
вид объекта недвижимости

Лист № 1 раздела 1 Всего листов раздела 1: 2 Всего разделов: 3 Всего листов выписки: 5

Лист № 1 раздела 1	Всего листов раздела 1: 2	Всего разделов: 3	Всего листов выписки: 5

Кадастровый номер:	22:61:010510:15
Номер кадастрового квартала:	22:61:010510
Дата присвоения кадастрового номера:	26.06.2012

Ранее присвоенный государственный учетный номер:	Инвентарный номер 01:401:002:000495980		
Местоположение:	Алтайский край, г. Барнаул, п. Березовка, ул. Шаховская, д. 25		
Площадь:	0		
Основная характеристика (для сооружения):	тип	значение	единица измерения
	площадь	0	в квадратных метрах
	глубина	140	в метрах
Назначение:	Нежилое		
Наименование:	Скважина		
Количество этажей, в том числе подземных этажей:	данные отсутствуют		
Год ввода в эксплуатацию по завершении строительства:	данные отсутствуют		
Год завершения строительства:	1960		
Кадастровая стоимость, руб.:	622796		
Кадастровые номера иных объектов недвижимости, в пределах которых расположен объект недвижимости:	22:61:010510:3		
Кадастровые номера помещений, машино-мест, расположенных в здании или сооружении:	данные отсутствуют		
Кадастровые номера объектов недвижимости, из которых образован объект недвижимости:	данные отсутствуют		
Кадастровые номера образованных объектов недвижимости:	данные отсутствуют		
Сведения о включении объекта недвижимости в состав предприятия как имущественного комплекса:	данные отсутствуют		
Сведения о включении объекта недвижимости в состав единого недвижимого комплекса:	данные отсутствуют		

М.П.

493

Схема расположения объекта недвижимости (части объекта недвижимости) на земельном участке (ах)

/ XX

Масштаб 1:500 Условные обозначения:

полное наименование должности	подпись	инициалы, фамилия

М.П.

Сооружение
вид объекта недвижимости

Лист № 2 раздела 1	Всего листов раздела 1: 2	Всего разделов: 3	Всего листов выписки: 5

09.12.2021г. № КУВИ-002/2021-164136756

Кадастровый номер: 22:61:010510:15

Виды разрешенного использования:	данные отсутствуют
Сведения о включении объекта недвижимости в реестр объектов культурного наследия:	данные отсутствуют
Сведения о кадастровом инженере:	данные отсутствуют
Статус записи об объекте недвижимости:	Сведения об объекте недвижимости имеют статус "актуальные, ранее учтенные"
Особые отметки:	Право (ограничение права, обременение объекта недвижимости) зарегистрировано на объект недвижимости с назначением: коммуникационное; наименованием: Сооружение-скважина. Сведения, необходимые для заполнения разделов: 6 - Сведения о частях объекта недвижимости; 7 - Перечень помещений, машино-мест, расположенных в здании, сооружении; 8 - План расположения помещения, машино-места на этаже (плане этажа), отсутствуют.
Получатель выписки:	Фоминых Светлана Николаевна, действующий(ая) на основании документа "" КОМИТЕТ ПО УПРАВЛЕНИЮ МУНИЦИПАЛЬНОЙ СОБСТВЕННОСТЬЮ ГОРОДА БАРНАУЛА

полное наименование должности	подпись	инициалы, фамилия

М.П.

полное наименование должности	подпись	инициалы, фамилия

М.П.

498

Раздел 2 Лист 6

Сооружение

вид объекта недвижимости

Лист № 2 раздела 2	Всего листов раздела 2: 2	Всего разделов: 3	Всего листов выписки: 5

09.12.2021г. № КУВИ-002/2021-164136756

Кадастровый номер: 22:61:010510:15

9	Сведения о невозможности государственной регистрации без личного участия правообладателя или его законного представителя:	данные отсутствуют
10	Правопритязания и сведения о наличии поступивших, но не рассмотренных заявлений о проведении государственной регистрации права (перехода, прекращения права), ограничения права или обременения объекта недвижимости, сделки в отношении объекта недвижимости:	отсутствуют

полное наименование должности	подпись	инициалы, фамилия

М.П.

497

Раздел 2 Лист 5

Выписка из Единого государственного реестра недвижимости об объекте недвижимости

Сведения о зарегистрированных правах

Сооружение

вид объекта недвижимости

Лист № 1 раздела 2	Всего листов раздела 2: 2	Всего разделов: 3	Всего листов выписки: 5

09.12.2021г. № КУВИ-002/2021-164136756

Кадастровый номер: 22:61:010510:15

1	Правообладатель (правообладатели):	1.1	Городской округ - город Барнаул Алтайского края
2	Вид, номер, дата и время государственной регистрации права:	2.1	Собственность 22-22-01/016/2010-366 30.03.2010 00:00:00
3	Сведения об осуществлении государственной регистрации сделки, права без необходимого в силу закона согласия третьего лица, органа:	3.1	данные отсутствуют
4	Ограничение прав и обременение объекта недвижимости:		
	4.1 вид:		Аренда
	дата государственной регистрации:		08.09.2010 00:00:00
	номер государственной регистрации:		22-22-01/146/2010-240
	срок, на который установлено ограничение прав и обременение объекта недвижимости:		Срок действия с 01.04.2010 на 10 лет
	лицо, в пользу которого установлено ограничение прав и обременение объекта недвижимости:		Общество с ограниченной ответственностью "Научный городок", ИНН: 2223054211, ОГРН: 1062223012983
	основание государственной регистрации:		Дополнительное соглашение к договору аренды от 01.04.2010 № 143, № 5, выдан 10.06.2015 Договор аренды (с приложением), № 143, выдан 01.04.2010, дата государственной регистрации: 08.09.2010, номер государственной регистрации: 22-22-01/146/2010-240
	сведения об осуществлении государственной регистрации сделки, права, ограничения права без необходимого в силу закона согласия третьего лица, органа:		данные отсутствуют
	сведения об управляющем залогом и о договоре управления залогом, если такой договор заключен для управления ипотекой:		данные отсутствуют
5	Договоры участия в долевом строительстве:		не зарегистрировано
6	Заявленные в судебном порядке права требования:		данные отсутствуют
7	Сведения о возражении в отношении зарегистрированного права:		данные отсутствуют
8	Сведения о наличии решения об изъятии объекта недвижимости для государственных и муниципальных нужд:		данные отсутствуют

полное наименование должности	подпись	инициалы, фамилия

М.П.

500

Схема расположения объекта недвижимости (части объекта недвижимости) на земельном участке (ах)

/ XX

Масштаб 1:500 Условные обозначения:

полное наименование должности	подпись	инициалы, фамилия

М.П.

499

Раздел 5 Лист 7

Выписка из Единого государственного реестра недвижимости об объекте недвижимости

Описание местоположения объекта недвижимости

Сооружение

09.12.2021г. № КУВИ-002/2021-164136756

Кадастровый номер: 22:61:010510:15

вид объекта недвижимости

Лист № 1 раздела 5	Всего листов раздела 5: 1	Всего разделов: 3	Всего листов выписки: 5

М.П.

502

полное наименование должности	подпись	инициалы, фамилия

М.П.

501

Филиал Федерального государственного бюджетного учреждения "Федеральная кадастровая палата Федеральной службы государственной регистрации, кадастра и картографии" по Алтайскому краю
полное наименование органа регистрации прав

Выписка из Единого государственного реестра недвижимости об объекте недвижимости

Сведения о характеристиках объекта недвижимости

На основании запроса от 08.12.2021, поступившего на рассмотрение 08.12.2021, сообщаем, что согласно записям Единого государственного реестра недвижимости:

Раздел 1 Лист 1 Сооружение
вид объекта недвижимости

Лист № 1 раздела 1 Всего листов раздела 1: 2 Всего разделов: 4 Всего листов выписки: 10

Лист № 1 раздела 1	Всего листов раздела 1: 2	Всего разделов: 4	Всего листов выписки: 10
Кадастровый номер:	22:61:000000:601		
Номер кадастрового квартала:	22:61:000000		
Дата присвоения кадастрового номера:	10.10.2017		

Ранее присвоенный государственный учетный номер:	Условный номер 22-22/025-000000001478229-000		
Местоположение:	Российская Федерация, Алтайский край, город Барнаул, п.Березовка, ул. Луговая до ВК в районе артезианского водозабора по ул Шаховская от ВК в районе жилого дома № 3 по ул Красноярская. По ул.Южная, до ВК по ул.Луговая, до ВК в районе артезианского водозабора по ул.Шаховская, 25 ул. Озерная, до ВК на пересечении ул.Озерная и ул.Южная, до ВК по ул.Луговая до ВК в районе артезианского водозабора по ул.Шаховская, 25		
Площадь:	1874		
Основная характеристика (для сооружения):	тип	значение	единица измерения
	площадь	1874	в квадратных метрах
	протяженность	1874	в метрах
Назначение:	сооружения водозаборные		
Наименование:	сеть водоснабжения		
Количество этажей, в том числе подземных этажей:	данные отсутствуют		
Год ввода в эксплуатацию по завершении строительства:	данные отсутствуют		
Год завершения строительства:	1999		
Кадастровая стоимость, руб.:	1422008		
Кадастровые номера иных объектов недвижимости, в пределах которых расположен объект недвижимости:	22:61:010504:31, 22:61:010510:16, 22:61:010510:17, 22:61:010512:29, 22:61:010518:12, 22:61:010518:24, 22:61:010518:26		
Кадастровые номера помещений, машино-мест, расположенных в здании или сооружении:	данные отсутствуют		
Кадастровые номера объектов недвижимости, из которых образован объект недвижимости:	данные отсутствуют		
Кадастровые номера образованных объектов недвижимости:	данные отсутствуют		

М.П.

504

Выписка из Единого государственного реестра недвижимости об объекте недвижимости
Сведения о зарегистрированных правах

Сооружение
вид объекта недвижимости

Лист № 1 раздела 2	Всего листов раздела 2: 1	Всего разделов: 4	Всего листов выписки: 10

09.12.2021г. № КУВИ-002/2021-164139817

Кадастровый номер: 22:61:000000:601

1	Правообладатель (правообладатели):	1.1	Городской округ - город Барнаул Алтайского края
2	Вид, номер, дата и время государственной регистрации права:	2.1	Собственность 22:61:000000:601-22/001/2019-3 05.04.2019 14:06:26
3	Сведения об осуществлении государственной регистрации сделки, права без необходимого в силу закона согласия третьего лица, органа:	3.1	данные отсутствуют
4	Ограничение прав и обременение объекта недвижимости:	не зарегистрировано	
5	Договоры участия в долевом строительстве:	не зарегистрировано	
6	Заявленные в судебном порядке права требования:	данные отсутствуют	
7	Сведения о возражении в отношении зарегистрированного права:	данные отсутствуют	
8	Сведения о наличии решения об изъятии объекта недвижимости для государственных и муниципальных нужд:	данные отсутствуют	
9	Сведения о невозможности государственной регистрации без личного участия правообладателя или его законного представителя:	данные отсутствуют	
10	Правопритязания и сведения о наличии поступивших, но не рассмотренных заявлений о проведении государственной регистрации права (перехода, прекращения права), ограничения права или обременения объекта недвижимости, сделки в отношении объекта недвижимости:	отсутствуют	

полное наименование должности	подпись	инициалы, фамилия

М.П.

503

Сооружение
вид объекта недвижимости

Лист № 2 раздела 1	Всего листов раздела 1: 2	Всего разделов: 4	Всего листов выписки: 10

09.12.2021г. № КУВИ-002/2021-164139817

Кадастровый номер: 122:61:000000:60?

Сведения о включении объекта недвижимости в состав предприятия как имущественного комплекса:	данные отсутствуют
Сведения о включении объекта недвижимости в состав единого недвижимого комплекса:	данные отсутствуют
Виды разрешенного использования:	данные отсутствуют
Сведения о включении объекта недвижимости в реестр объектов культурного наследия:	данные отсутствуют
Сведения о кадастровом инженере:	данные отсутствуют
Статус записи об объекте недвижимости:	Сведения об объекте недвижимости имеют статус "актуальные"
Особые отметки:	Право (ограничение права, обременение объекта недвижимости) зарегистрировано на объект недвижимости с назначением: линейно-кабельные сооружения (жд, трубопроводы и т.п.),сооружения водозаборные; наименованием: Сеть водоснабжения, назначение: сооружения водозаборные. Площадь: общая 1847 кв.м. Протяженность: 1847 м.. Сведения, необходимые для заполнения разделов: 6 - Сведения о частях объекта недвижимости; 7 - Перечень помещений, машино-мест, расположенных в здании, сооружении; 8 - План расположения помещения, машино-места на этаже (плане этажа), отсутствуют.
Получатель выписки:	Фоминых Светлана Николаевна, действующий(ая) на основании документа "" КОМИТЕТ ПО УПРАВЛЕНИЮ МУНИЦИПАЛЬНОЙ СОБСТВЕННОСТЬЮ ГОРОДА БАРНАУЛА

полное наименование должности	подпись	инициалы, фамилия

М.П.

506

Выписка из Единого государственного реестра недвижимости об объекте недвижимости

Описание местоположения объекта недвижимости

Сооружение

вид объекта недвижимости

Лист № 1 раздела 5.1	Всего листов раздела 5.1: 6	Всего разделов: 4	Всего листов выписки: 10
09.12.2021г. № КУВИ-002/2021-164139817			
Кадастровый номер:	22:61:000000:601		

1. Сведения о координатах характерных точек контура объекта недвижимости

Система координат МСК-22, зона 2

Номер точки	Координаты, м		Радиус, м	Средняя квадратическая погрешность определения координат характерных точек контура, м	Глубина, высота, м	
	X	Y			H1	H2
1	2	3	4	5	6	7
1	604299.95	2363161.61	-	0.1	данные отсутствуют	данные отсутствуют
2	604332.85	2363298.55	-	0.1	данные отсутствуют	данные отсутствуют
3	604334.46	2363302.34	-	0.1	данные отсутствуют	данные отсутствуют
4	604337.16	2363306.33	-	0.1	данные отсутствуют	данные отсутствуют
5	604340.94	2363309.18	-	0.1	данные отсутствуют	данные отсутствуют
6	604348.33	2363313.18	-	0.1	данные отсутствуют	данные отсутствуют
7	604354.72	2363315.56	-	0.1	данные отсутствуют	данные отсутствуют
8	604386.03	2363325.48	-	0.1	данные отсутствуют	данные отсутствуют
9	604406.81	2363331.05	-	0.1	данные отсутствуют	данные отсутствуют
10	604418.81	2363330.14	-	0.1	данные отсутствуют	данные отсутствуют
11	604432.14	2363340.88	-	0.1	данные отсутствуют	данные отсутствуют
12	604440.37	2363353.04	-	0.1	данные отсутствуют	данные отсутствуют
13	604482.92	2363422.03	-	0.1	данные отсутствуют	данные отсутствуют

полное наименование должности	подпись	инициалы, фамилия

М.П.

505

Раздел 5 Лист 6

Выписка из Единого государственного реестра недвижимости об объекте недвижимости

Описание местоположения объекта недвижимости

Сооружение

вид объекта недвижимости

Лист № 1 раздела 5	Всего листов раздела 5: 1	Всего разделов: 4	Всего листов выписки: 10

09.12.2021г. № КУВИ-002/2021-164139817

Кадастровый номер: 122:61:000000:601

Схема расположения объекта недвижимости (части объекта недвижимости) на земельном участке(ах)

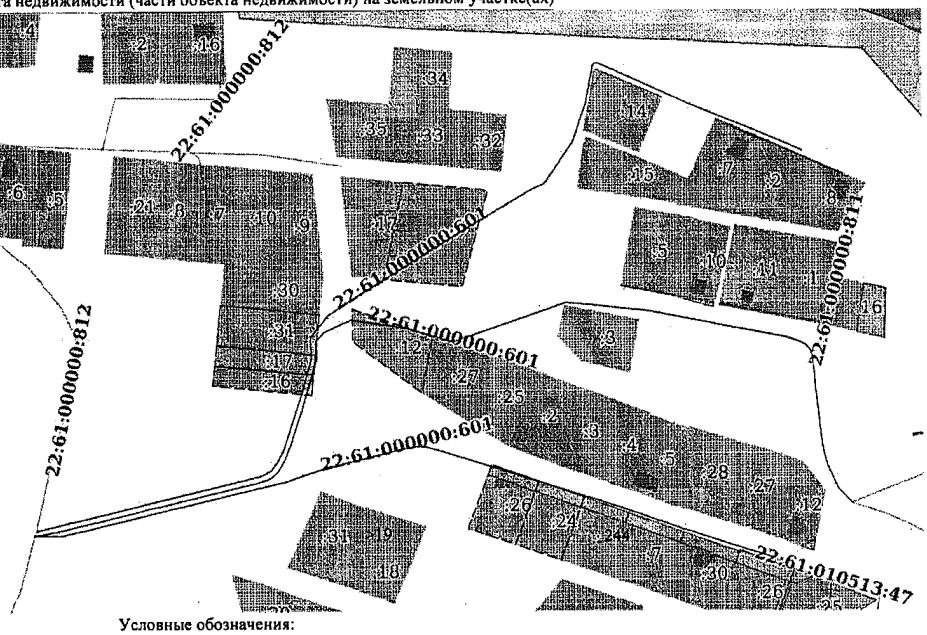

Масштаб 1:3000

Условные обозначения:

полное наименование должности	подпись	инициалы, фамилия

М.П.

508

Лист 3

Сооружение
вид объекта недвижимости

Лист № 3 раздела 5.1	Всего листов раздела 5.1: 6	Всего разделов: 4	Всего листов выписки: 10

09.12.2021г. № КУВИ-002/2021-164139817

Кадастровый номер: 122:61:000000:60?

6	604341.07	2363352.05	-	0.1	данные отсутствуют	данные отсутствуют
7	604347.39	2363377.31	-	0.1	данные отсутствуют	данные отсутствуют
8	604350.71	2363391.71	-	0.1	данные отсутствуют	данные отсутствуют
9	604351.18	2363396.01	-	0.1	данные отсутствуют	данные отсутствуют
10	604350.84	2363400.61	-	0.1	данные отсутствуют	данные отсутствуют
11	604349.48	2363405.61	-	0.1	данные отсутствуют	данные отсутствуют
12	604347.59	2363411.81	-	0.1	данные отсутствуют	данные отсутствуют
13	604345.65	2363418.51	-	0.1	данные отсутствуют	данные отсутствуют
14	604330	2363467.5	-	0.1	данные отсутствуют	данные отсутствуют
15	604327.54	2363475.04	-	0.1	данные отсутствуют	данные отсутствуют
16	604315.38	2363513.68	-	0.1	данные отсутствуют	данные отсутствуют
17	604298.89	2363562.3	-	0.1	данные отсутствуют	данные отсутствуют
18	604282.23	2363615.35	-	0.1	данные отсутствуют	данные отсутствуют
1	604296.87	2363160.09	-	0.1	данные отсутствуют	данные отсутствуют
2	604299.27	2363173.07	-	0.1	данные отсутствуют	данные отсутствуют
3	604328.92	2363297.39	-	0.1	данные отсутствуют	данные отсутствуют
4	604330.56	2363302.65	-	0.1	данные отсутствуют	данные отсутствуют
5	604332.38	2363306.43	-	0.1	данные отсутствуют	данные отсутствуют

полное наименование должности	подпись	инициалы, фамилия

М.П.

507

Лист 2

Сооружение
вид объекта недвижимости

Лист № 2 раздела 5.1	Всего листов раздела 5.1: 6	Всего разделов: 4	Всего листов выписки: 10

09.12.2021г. № КУВИ-002/2021-164139817

Кадастровый номер: 122:61:000000:60?

14	604507.72	2363463.22	-	0.1	данные отсутствуют	данные отсутствуют
15	604512.74	2363473.59	-	0.1	данные отсутствуют	данные отсутствуют
16	604538.35	2363491.18	-	0.1	данные отсутствуют	данные отсутствуют
17	604552.42	2363495.89	-	0.1	данные отсутствуют	данные отсутствуют
18	604562.21	2363499.17	-	0.1	данные отсутствуют	данные отсутствуют
19	604585.14	2363503.6	-	0.1	данные отсутствуют	данные отсутствуют
20	604586.01	2363503.92	-	0.1	данные отсутствуют	данные отсутствуют
21	604586.8	2363505.21	-	0.1	данные отсутствуют	данные отсутствуют
22	604586.74	2363507.39	-	0.1	данные отсутствуют	данные отсутствуют
23	604562.88	2363560.32	-	0.1	данные отсутствуют	данные отсутствуют
24	604544.63	2363605.15	-	0.1	данные отсутствуют	данные отсутствуют
25	604532.25	2363633.8	-	0.1	данные отсутствуют	данные отсутствуют
1	604299.95	2363161.61	0.5	0.1	данные отсутствуют	данные отсутствуют
1	604296.87	2363160.09	-	0.1	данные отсутствуют	данные отсутствуют
2	604296.91	2363177.02	-	0.1	данные отсутствуют	данные отсутствуют
3	604325.61	2363298.33	-	0.1	данные отсутствуют	данные отсутствуют
4	604329.92	2363315.82	-	0.1	данные отсутствуют	данные отсутствуют
5	604336.31	2363334.19	-	0.1	данные отсутствуют	данные отсутствуют

полное наименование должности	подпись	инициалы, фамилия

М.П.

510

Лист 5

Сооружение
вид объекта недвижимости

Лист № 5 раздела 5.1	Всего листов раздела 5.1: 6	Всего разделов: 4	Всего листов выписки: 10

09.12.2021г. № КУВИ-002/2021-164139817

Кадастровый номер: 22:61:000000:601

24	604413.67	2363635.34	-	0.1	данные отсутствуют	данные отсутствуют
25	604410.83	2363637.96	-	0.1	данные отсутствуют	данные отсутствуют
26	604406.83	2363639.53	-	0.1	данные отсутствуют	данные отсутствуют
27	604396.91	2363640.77	-	0.1	данные отсутствуют	данные отсутствуют
28	604384.21	2363641.87	-	0.1	данные отсутствуют	данные отсутствуют
29	604360.46	2363644.52	-	0.1	данные отсутствуют	данные отсутствуют
30	604347.4	2363646.49	-	0.1	данные отсутствуют	данные отсутствуют
31	604342.25	2363647.8	-	0.1	данные отсутствуют	данные отсутствуют
32	604335.48	2363650.45	-	0.1	данные отсутствуют	данные отсутствуют
33	604324.67	2363655.66	-	0.1	данные отсутствуют	данные отсутствуют
34	604315.73	2363664.21	-	0.1	данные отсутствуют	данные отсутствуют
1	604296.87	2363160.09	0.5	0.1	данные отсутствуют	данные отсутствуют

2. Сведения о предельных высоте и глубине конструктивных элементов объекта недвижимости

Предельная глубина конструктивных элементов объекта недвижимости, м	данные отсутствуют
Предельная высота конструктивных элементов объекта недвижимости, м	данные отсутствуют

полное наименование должности	подпись	инициалы, фамилия

М.П.

509

Лист 4

Сооружение
вид объекта недвижимости

Лист № 4 раздела 5.1	Всего листов раздела 5.1: 6	Всего разделов: 4	Всего листов выписки: 10

09.12.2021г. № КУВИ-002/2021-164139817

Кадастровый номер: 122:61:000000:60?

6	604334.85	2363309.27	-	0.1	данные отсутствуют	данные отсутствуют
7	604338.01	2363311.44	-	0.1	данные отсутствуют	данные отсутствуют
8	604343.86	2363314.64	-	0.1	данные отсутствуют	данные отсутствуют
9	604352.35	2363318.06	-	0.1	данные отсутствуют	данные отсутствуют
10	604366.42	2363322.46	-	0.1	данные отсутствуют	данные отсутствуют
11	604374.22	2363325.01	-	0.1	данные отсутствуют	данные отсутствуют
12	604405.88	2363334.16	-	0.1	данные отсутствуют	данные отсутствуют
13	604416.51	2363333.61	-	0.1	данные отсутствуют	данные отсутствуют
14	604422.24	2363338.56	-	0.1	данные отсутствуют	данные отсутствуют
15	604429.59	2363355.21	-	0.1	данные отсутствуют	данные отсутствуют
16	604424.33	2363389.79	-	0.1	данные отсутствуют	данные отсутствуют
17	604415.97	2363417.32	-	0.1	данные отсутствуют	данные отсутствуют
18	604440.01	2363486.97	-	0.1	данные отсутствуют	данные отсутствуют
19	604434.71	2363537.42	-	0.1	данные отсутствуют	данные отсутствуют
20	604428.34	2363571.03	-	0.1	данные отсутствуют	данные отсутствуют
21	604421.28	2363608.47	-	0.1	данные отсутствуют	данные отсутствуют
22	604418.64	2363622.62	-	0.1	данные отсутствуют	данные отсутствуют
23	604415.82	2363631.14	-	0.1	данные отсутствуют	данные отсутствуют

полное наименование должности	подпись	инициалы, фамилия

М.П.

512

Филиал Федерального государственного бюджетного учреждения "Федеральная кадастровая палата Федеральной службы государственной регистрации, кадастра и картографии" по Алтайскому краю
полное наименование органа регистрации прав

Выписка из Единого государственного реестра недвижимости об объекте недвижимости

Сведения о характеристиках объекта недвижимости

На основании запроса от 08.12.2021, поступившего на рассмотрение 08.12.2021, сообщаем, что согласно записям Единого государственного реестра недвижимости:

Раздел 1 Лист 1 Сооружение
вид объекта недвижимости

Лист № 1 раздела 1	Всего листов раздела 1: 2	Всего разделов: 4	Всего листов выписки: 7

Кадастровый номер:	22:61:010513:47
Номер кадастрового квартала:	22:61:010513
Дата присвоения кадастрового номера:	26.08.2019

Ранее присвоенный государственный учетный номер:	Условный номер 22-22/025-22/999/001/2019-134939		
Местоположение:	Российская Федерация, Алтайский край, г Барнаул, п Березовка, ул Солнечная		
Площадь:	данные отсутствуют		
Основная характеристика (для сооружения):	тип	значение	единица измерения
	протяженность	246	в метрах
Назначение:	10.1. сооружения водозаборные		
Наименование:	водопроводная сеть		
Количество этажей, в том числе подземных этажей:	данные отсутствуют		
Год ввода в эксплуатацию по завершении строительства:	данные отсутствуют		
Год завершения строительства:	2000		
Кадастровая стоимость, руб.:	185818		
Кадастровые номера иных объектов недвижимости, в пределах которых расположен объект недвижимости:	данные отсутствуют		
Кадастровые номера помещений, машино-мест, расположенных в здании или сооружении:	данные отсутствуют		
Кадастровые номера объектов недвижимости, из которых образован объект недвижимости:	данные отсутствуют		
Кадастровые номера образованных объектов недвижимости:	данные отсутствуют		
Сведения о включении объекта недвижимости в состав предприятия как имущественного комплекса:	данные отсутствуют		
Сведения о включении объекта недвижимости в состав единого недвижимого комплекса:	данные отсутствуют		
Виды разрешенного использования:	данные отсутствуют		

М.П.

511

Сооружение
вид объекта недвижимости

Лист № 6 раздела 5.1	Всего листов раздела 5.1: 6	Всего разделов: 4	Всего листов выписки: 10

09.12.2021г. № КУВИ-002/2021-164139817

Кадастровый номер: 22:61:000000:601

3. Сведения о характерных точках пересечения контура объекта недвижимости с контуром (контурами) иных зданий, сооружений, объектов незавершенного строительства

Система координат МСК-22, зона 2

Номера характерных точек контура	Координаты, м		Средняя квадратическая погрешность определения координат характерных точек контура, м	Глубина, высота, м		Кадастровые номера иных объектов недвижимости, с контурами которых пересекается контур данного объекта недвижимости
	X	Y		H1	H2	
1	2	3	4	5	6	7
данные отсутствуют	данные отсутствуют	данные отсутствуют	данные отсутствуют	данные отсутствуют	данные отсутствуют	данные отсутствуют

полное наименование должности	подпись	инициалы, фамилия

М.П.

514

Сооружение
вид объекта недвижимости

Лист № 2 раздела 1	Всего листов раздела 1: 2	Всего разделов: 4	Всего листов выписки: 7

09.12.2021г. № КУВИ-002/2021-164139950

Кадастровый номер: 22:61:010513:47

Сведения о включении объекта недвижимости в реестр объектов культурного наследия:	данные отсутствуют
Сведения о кадастровом инженере:	14291, Ф.2018.717456, 2019-01-14
Статус записи об объекте недвижимости:	Сведения об объекте недвижимости имеют статус "актуальные"
Особые отметки:	Право (ограничение права, обременение объекта недвижимости) зарегистрировано на объект недвижимости с назначением: линейно-кабельные сооружения (жд, трубопроводы и т.п.),10.1. сооружения водозаборные; наименованием: Водопроводная сеть, назначение: 10.1. сооружения водозаборные. Протяженность: 246.0000 м.. Сведения, необходимые для заполнения разделов: 6 - Сведения о частях объекта недвижимости; 7 - Перечень помещений, машино-мест, расположенных в здании, сооружении; 8 - План расположения помещения, машино-места на этаже (плане этажа), отсутствуют.
Получатель выписки:	Фоминых Светлана Николаевна, действующий(ая) на основании документа "" КОМИТЕТ ПО УПРАВЛЕНИЮ МУНИЦИПАЛЬНОЙ СОБСТВЕННОСТЬЮ ГОРОДА БАРНАУЛА

полное наименование должности	подпись	инициалы, фамилия

М.П.

513

полное наименование должности	подпись	инициалы, фамилия

М.П.

516

Выписка из Единого государственного реестра недвижимости об объекте недвижимости

Описание местоположения объекта недвижимости

Сооружение

вид объекта недвижимости

Лист № 1 раздела 5	Всего листов раздела 5: 1	Всего разделов: 4	Всего листов выписки: 7

09.12.2021г. № КУВИ-002/2021-164139950

Кадастровый номер: 122:61:010513:47

Схема расположения объекта недвижимости (части объекта недвижимости) на земельном участке(ах)

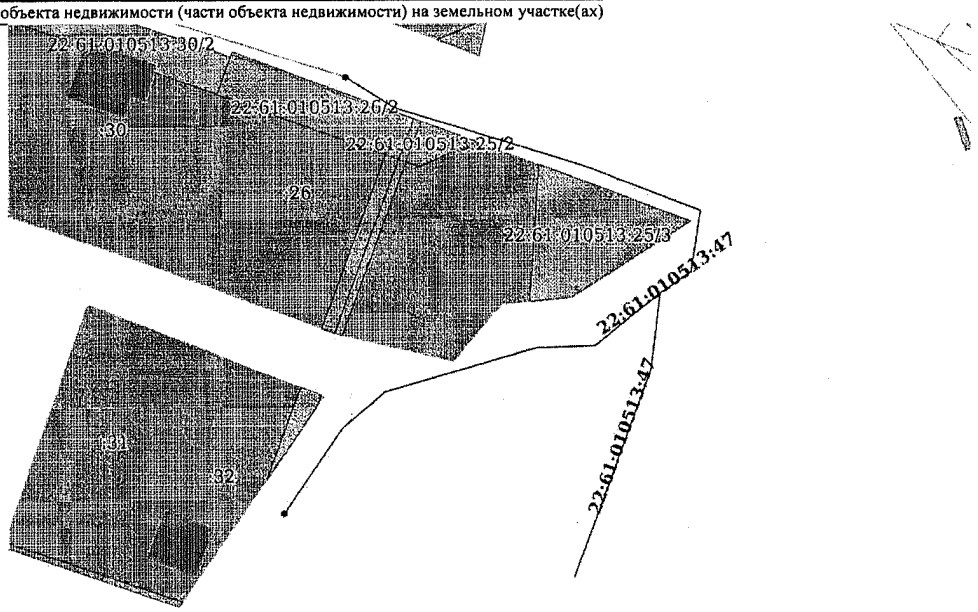

Масштаб 1:900 Условные обозначения:

полное наименование должности	подпись	инициалы, фамилия

М.П.

515

Выписка из Единого государственного реестра недвижимости об объекте недвижимости

Сведения о зарегистрированных правах

Сооружение

вид объекта недвижимости

Лист № 1 раздела 2	Всего листов раздела 2: 1	Всего разделов: 4	Всего листов выписки: 7

09.12.2021г. № КУВИ-002/2021-164139950

Кадастровый номер: 22:61:010513:47

1	Правообладатель (правообладатели):	1.1	Городской округ - город Барнаул Алтайского края
2	Вид, номер, дата и время государственной регистрации права:	2.1	Собственность 22:61:010513:47-22/111/2020-3 15.12.2020 08:36:38
3	Сведения об осуществлении государственной регистрации сделки, права без необходимого в силу закона согласия третьего лица, органа:	3.1	данные отсутствуют
4	Ограничение прав и обременение объекта недвижимости:	не зарегистрировано	
5	Договоры участия в долевом строительстве:	не зарегистрировано	
6	Заявленные в судебном порядке права требования:	данные отсутствуют	
7	Сведения о возражении в отношении зарегистрированного права:	данные отсутствуют	
8	Сведения о наличии решения об изъятии объекта недвижимости для государственных и муниципальных нужд:	данные отсутствуют	
9	Сведения о невозможности государственной регистрации без личного участия правообладателя или его законного представителя:	данные отсутствуют	
10	Правопритязания и сведения о наличии поступивших, но не рассмотренных заявлений о проведении государственной регистрации права (перехода, прекращения права), ограничения права или обременения объекта недвижимости, сделки в отношении объекта недвижимости:	отсутствуют	

полное наименование должности	подпись	инициалы, фамилия

М.П.

Сооружение
вид объекта недвижимости

Лист № 2 раздела 5.1	Всего листов раздела 5.1: 3	Всего разделов: 4	Всего листов выписки: 7

09.12.2021г. № КУВИ-002/2021-164139950

Кадастровый номер: 22:61:010513:47

2	604228.72	2363671.41	-	0.1	данные отсутствуют	данные отсутствуют
3	604190.31	2363657.14	-	0.1	данные отсутствуют	данные отсутствуют
1	604202.14	2363603.96	0.5	0.1	данные отсутствуют	данные отсутствуют

2. Сведения о предельных высоте и глубине конструктивных элементов объекта недвижимости	
Предельная глубина конструктивных элементов объекта недвижимости, м	данные отсутствуют
Предельная высота конструктивных элементов объекта недвижимости, м	данные отсутствуют

полное наименование должности	подпись	инициалы, фамилия

М.П.

Выписка из Единого государственного реестра недвижимости об объекте недвижимости
Описание местоположения объекта недвижимости

Сооружение
вид объекта недвижимости

Лист № 1 раздела 5.1	Всего листов раздела 5.1: 3	Всего разделов: 4	Всего листов выписки: 7
09.12.2021г. № КУВИ-002/2021-164139950			
Кадастровый номер:	22:61:010513:47		

1. Сведения о координатах характерных точек контура объекта недвижимости

Система координат МСК-22, зона 2

Номер точки	Координаты, м		Радиус, м	Средняя квадратическая погрешность определения координат характерных точек контура, м	Глубина, высота, м	
	X	Y			H1	H2
1	2	3	4	5	6	7
1	604282.23	2363615.35	-	0.1	данные отсутствуют	данные отсутствуют
2	604276.54	2363624.33	-	0.1	данные отсутствуют	данные отсутствуют
3	604266.02	2363658.31	-	0.1	данные отсутствуют	данные отсутствуют
4	604257.63	2363680.58	-	0.1	данные отсутствуют	данные отсутствуют
5	604246.48	2363678.83	-	0.1	данные отсутствуют	данные отсутствуют
6	604242.51	2363673.1	-	0.1	данные отсутствуют	данные отсутствуют
7	604232.86	2363661	-	0.1	данные отсутствуют	данные отсутствуют
8	604232.5	2363650.28	-	0.1	данные отсутствуют	данные отсутствуют
9	604224.49	2363622.54	-	0.1	данные отсутствуют	данные отсутствуют
10	604217.71	2363614.61	-	0.1	данные отсутствуют	данные отсутствуют
11	604202.14	2363603.96	-	0.1	данные отсутствуют	данные отсутствуют
1	604282.23	2363615.35	0.5	0.1	данные отсутствуют	данные отсутствуют
1	604242.51	2363673.1	-	0.1	данные отсутствуют	данные отсутствуют

полное наименование должности	подпись	инициалы, фамилия

М.П.

520

Филиал Федерального государственного бюджетного учреждения "Федеральная кадастровая палата Федеральной службы государственной регистрации, кадастра и картографии" по Алтайскому краю
полное наименование органа регистрации прав

Выписка из Единого государственного реестра недвижимости об объекте недвижимости
Сведения о характеристиках объекта недвижимости

На основании запроса от 08.12.2021, поступившего на рассмотрение 08.12.2021, сообщаем, что согласно записям Единого государственного реестра недвижимости:

Раздел 1 Лист 1 Сооружение
вид объекта недвижимости

Лист № 1 раздела 1 Всего листов раздела 1: 2 Всего разделов: 4 Всего листов выписки: 20

Лист № 1 раздела 1	Всего листов раздела 1: 2	Всего разделов: 4	Всего листов выписки: 20

Кадастровый номер:	22:61:000000:812
Номер кадастрового квартала:	22:61:000000
Дата присвоения кадастрового номера:	21.08.2019

Ранее присвоенный государственный учетный номер:	Условный номер 22-22/025-22/999/001/2019-134926		
Местоположение:	Российская Федерация, Алтайский край, город Барнаул, п. Березовка, от водонапорной башни в границах улиц Извековская, Центральная, Шаховская, Новая, Урожайная		
Площадь:	0		
Основная характеристика (для сооружения):	тип	значение	единица измерения
	площадь	0	в квадратных метрах
	протяженность	4680	в метрах
Назначение:	10.1. сооружения водозаборные		
Наименование:	водопроводная сеть		
Количество этажей, в том числе подземных этажей:	данные отсутствуют		
Год ввода в эксплуатацию по завершении строительства:	данные отсутствуют		
Год завершения строительства:	2000		
Кадастровая стоимость, руб.:	3565238		
Кадастровые номера иных объектов недвижимости, в пределах которых расположен объект недвижимости:	22:61:010504:18, 22:61:010504:25, 22:61:010505:22, 22:61:010505:31, 22:61:010505:32, 22:61:010506:1, 22:61:010506:2, 22:61:010506:4, 22:61:010506:50, 22:61:010507:16, 22:61:010508:14, 22:61:010509:4, 22:61:010509:8, 22:61:010510:11, 22:61:010510:3, 22:61:010506:14		
Кадастровые номера помещений, машино-мест, расположенных в здании или сооружении:	данные отсутствуют		
Кадастровые номера объектов недвижимости, из которых образован объект недвижимости:	данные отсутствуют		
Кадастровые номера образованных объектов недвижимости:	данные отсутствуют		
Сведения о включении объекта недвижимости в состав предприятия как имущественного комплекса:	данные отсутствуют		

полное наименование должности	подпись	инициалы, фамилия

М.П.

519

Сооружение
вид объекта недвижимости

Лист № 3 раздела 5.1	Всего листов раздела 5.1: 3	Всего разделов: 4	Всего листов выписки: 7

09.12.2021г. № КУВИ-002/2021-164139950

Кадастровый номер: 22:61:010513:47

3. Сведения о характерных точках пересечения контура объекта недвижимости с контуром (контурами) иных зданий, сооружений, объектов незавершенного строительства

Система координат МСК-22, зона 2

Номера характерных точек контура	Координаты, м		Средняя квадратическая погрешность определения координат характерных точек контура, м	Глубина, высота, м		Кадастровые номера иных объектов недвижимости, с контурами которых пересекается контур данного объекта недвижимости
	X	Y		H1	H2	
1	2	3	4	5	6	7
данные отсутствуют	данные отсутствуют	данные отсутствуют	данные отсутствуют	данные отсутствуют	данные отсутствуют	данные отсутствуют

полное наименование должности	подпись	инициалы, фамилия

М.П.

522

Выписка из Единого государственного реестра недвижимости об объекте недвижимости
Сведения о зарегистрированных правах

Сооружение
вид объекта недвижимости

Лист № 1 раздела 2	Всего листов раздела 2: 1	Всего разделов: 4	Всего листов выписки: 20

09.12.2021г. № КУВИ-002/2021-164139858
Кадастровый номер: 22:61:000000:812

1	Правообладатель (правообладатели):	1.1	городской округ - города Барнаула Алтайского края
2	Вид, номер, дата и время государственной регистрации права:	2.1	Собственность 22:61:000000:812-22/111/2020-3 16.12.2020 07:20:53
3	Сведения об осуществлении государственной регистрации сделки, права без необходимого в силу закона согласия третьего лица, органа:	3.1	данные отсутствуют
4	Ограничение прав и обременение объекта недвижимости:	не зарегистрировано	
5	Договоры участия в долевом строительстве:	не зарегистрировано	
6	Заявленные в судебном порядке права требования:	данные отсутствуют	
7	Сведения о возражении в отношении зарегистрированного права:	данные отсутствуют	
8	Сведения о наличии решения об изъятии объекта недвижимости для государственных и муниципальных нужд:	данные отсутствуют	
9	Сведения о невозможности государственной регистрации без личного участия правообладателя или его законного представителя:	данные отсутствуют	
10	Правопритязания и сведения о наличии поступивших, но не рассмотренных заявлений о проведении государственной регистрации права (перехода, прекращения права), ограничения права или обременения объекта недвижимости, сделки в отношении объекта недвижимости:	отсутствуют	

М.П.

521

Сооружение
вид объекта недвижимости

Лист № 2 раздела 1	Всего листов раздела 1: 2	Всего разделов: 4	Всего листов выписки: 20

09.12.2021г. № КУВИ-002/2021-164139858
Кадастровый номер: 22:61:000000:812

Сведения о включении объекта недвижимости в состав единого недвижимого комплекса:	данные отсутствуют
Виды разрешенного использования:	данные отсутствуют
Сведения о включении объекта недвижимости в реестр объектов культурного наследия:	данные отсутствуют
Сведения о кадастровом инженере:	14291, Ф.2018.717456, 2019-01-14
Статус записи об объекте недвижимости:	Сведения об объекте недвижимости имеют статус "актуальные"
Особые отметки:	Право (ограничение права, обременение объекта недвижимости) зарегистрировано на объект недвижимости с назначением: линейно-кабельные сооружения (жд, трубопроводы и т.п.),10.1. сооружения водозаборные. Сведения, необходимые для заполнения разделов: 6 - Сведения о частях объекта недвижимости; 7 - Перечень помещений, машино-мест, расположенных в здании, сооружении; 8 - План расположения помещения, машино-места на этаже (плане этажа), отсутствуют.
Получатель выписки:	Фоминых Светлана Николаевна, действующий(ая) на основании документа "" КОМИТЕТ ПО УПРАВЛЕНИЮ МУНИЦИПАЛЬНОЙ СОБСТВЕННОСТЬЮ ГОРОДА БАРНАУЛА

М.П.

524

Раздел 8.1 Лист 5

Выписка из Единого государственного реестра недвижимости об объекте недвижимости

Описание местоположения объекта недвижимости

Сооружение

вид объекта недвижимости

Лист № 1 раздела 5.1	Всего листов раздела 5.1: 16	Всего разделов: 4	Всего листов выписки: 20
09.12.2021г. № КУВИ-002/2021-164139858			
Кадастровый номер:	22:61:000000:812		

1. Сведения о координатах характерных точек контура объекта недвижимости

Система координат МСК-22, зона 2

Номер точки	Координаты, м		Радиус, м	Средняя квадратическая погрешность определения координат характерных точек контура, м	Глубина, высота, м	
	X	Y			H1	H2
1	2	3	4	5	6	7
1	604686.31	2362500.57	-	0.1	данные отсутствуют	данные отсутствуют
2	604667.2	2362528.77	-	0.1	данные отсутствуют	данные отсутствуют
3	604666.18	2362530.26	-	0.1	данные отсутствуют	данные отсутствуют
4	604621.77	2362594.98	-	0.1	данные отсутствуют	данные отсутствуют
5	604609.46	2362614.9	-	0.1	данные отсутствуют	данные отсутствуют
6	604592.39	2362639.49	-	0.1	данные отсутствуют	данные отсутствуют
7	604589.53	2362660.38	-	0.1	данные отсутствуют	данные отсутствуют
8	604579.4	2362681.18	-	0.1	данные отсутствуют	данные отсутствуют
9	604567.38	2362702.25	-	0.1	данные отсутствуют	данные отсутствуют
10	604560.97	2362711.85	-	0.1	данные отсутствуют	данные отсутствуют
11	604552	2362725.08	-	0.1	данные отсутствуют	данные отсутствуют
12	604526.75	2362756.98	-	0.1	данные отсутствуют	данные отсутствуют
13	604527.06	2362761.84	-	0.1	данные отсутствуют	данные отсутствуют

полное наименование должности	подпись	инициалы, фамилия

М.П.

523

Раздел 5 Лист 7

Выписка из Единого государственного реестра недвижимости об объекте недвижимости

Описание местоположения объекта недвижимости

Сооружение

вид объекта недвижимости

Лист № 1 раздела 5	Всего листов раздела 5: 1	Всего разделов: 4	Всего листов выписки: 20
09.12.2021г. № КУВИ-002/2021-164139858			
Кадастровый номер:	22:61:000000:812		

Схема расположения объекта недвижимости (части объекта недвижимости) на земельном участке(ах)

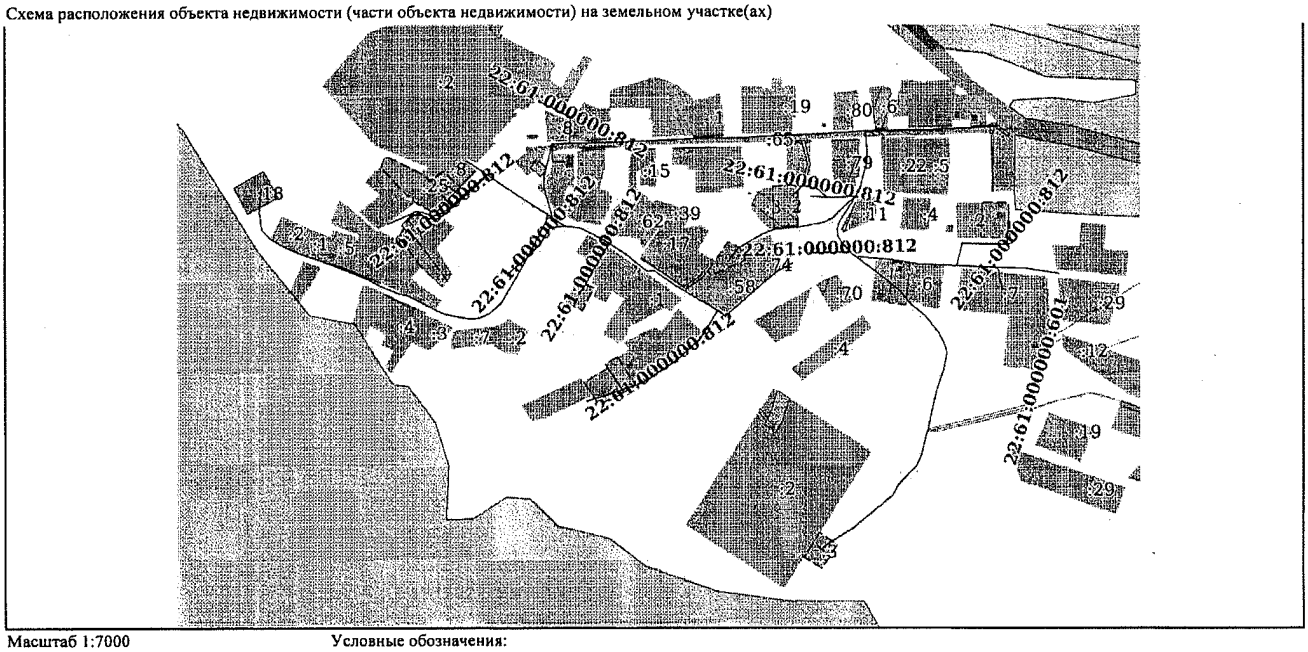

Масштаб 1:7000 Условные обозначения:

09.12.2021г. № КУВИ-002/2021-164139858

Кадастровый номер: 122:61:000000:812

М.П.

526

Лист № 3 раздела 5.1	Всего листов раздела 5.1: 16	Всего разделов: 4	Всего листов выписки: 20

09.12.2021г. № КУВИ-002/2021-164139858

Кадастровый номер: 22:61:000000:812

9	604612.79	2362437.06	-	0.1	данные отсутствуют	данные отсутствуют
10	604613.81	2362426.38	-	0.1	данные отсутствуют	данные отсутствуют
11	604607.95	2362414.41	-	0.1	данные отсутствуют	данные отсутствуют
12	604595.89	2362387.06	-	0.1	данные отсутствуют	данные отсутствуют
1	604666.18	2362530.26	-	0.1	данные отсутствуют	данные отсутствуют
2	604615.74	2362475.85	-	0.1	данные отсутствуют	данные отсутствуют
3	604603.54	2362460.08	-	0.1	данные отсутствуют	данные отсутствуют
4	604603.27	2362447.51	-	0.1	данные отсутствуют	данные отсутствуют
5	604608.08	2362436.82	-	0.1	данные отсутствуют	данные отсутствуют
6	604609.86	2362421.03	-	0.1	данные отсутствуют	данные отсутствуют
7	604595.01	2362407.2	-	0.1	данные отсутствуют	данные отсутствуют
8	604593.41	2362407.09	-	0.1	данные отсутствуют	данные отсутствуют
9	604585.47	2362412.95	-	0.1	данные отсутствуют	данные отсутствуют
1	604621.77	2362594.98	0.5	0.1	данные отсутствуют	данные отсутствуют
1	604609.46	2362614.9	0.5	0.1	данные отсутствуют	данные отсутствуют
1	604609.46	2362614.9	-	0.1	данные отсутствуют	данные отсутствуют
2	604600.05	2362613.26	-	0.1	данные отсутствуют	данные отсутствуют
3	604546.27	2362586.08	-	0.1	данные отсутствуют	данные отсутствуют

полное наименование должности	подпись	инициалы, фамилия

М.П.

525

Лист № 2 раздела 5.1	Всего листов раздела 5.1: 16	Всего разделов: 4	Всего листов выписки: 20

09.12.2021г. № КУВИ-002/2021-164139858

Кадастровый номер: 22:61:000000:812

14	604528	2362766.08	-	0.1	данные отсутствуют	данные отсутствуют
15	604505.44	2362798.46	-	0.1	данные отсутствуют	данные отсутствуют
16	604470.29	2362857.7	-	0.1	данные отсутствуют	данные отсутствуют
17	604462.04	2362868.07	-	0.1	данные отсутствуют	данные отсутствуют
18	604486.6	2362896.12	-	0.1	данные отсутствуют	данные отсутствуют
19	604504.08	2362915.2	-	0.1	данные отсутствуют	данные отсутствуют
20	604524.86	2362940.29	-	0.1	данные отсутствуют	данные отсутствуют
21	604528.13	2362944.72	-	0.1	данные отсутствуют	данные отсутствуют
22	604538.75	2362964.61	-	0.1	данные отсутствуют	данные отсутствуют
1	604686.31	2362500.57	0.5	0.1	данные отсутствуют	данные отсутствуют
1	604667.2	2362528.77	-	0.1	данные отсутствуют	данные отсутствуют
2	604646.28	2362505.76	-	0.1	данные отсутствуют	данные отсутствуют
3	604639.95	2362497.8	-	0.1	данные отсутствуют	данные отсутствуют
4	604635.16	2362492.72	-	0.1	данные отсутствуют	данные отсутствуют
5	604621.01	2362478.23	-	0.1	данные отсутствуют	данные отсутствуют
6	604612.21	2362465.39	-	0.1	данные отсутствуют	данные отсутствуют
7	604608.55	2362458.77	-	0.1	данные отсутствуют	данные отсутствуют
8	604608.31	2362447.79	-	0.1	данные отсутствуют	данные отсутствуют

полное наименование должности	подпись	инициалы, фамилия

М.П.

528

Лист № 5 раздела 5.1	Всего листов раздела 5.1: 16	Всего разделов: 4	Всего листов выписки: 20

09.12.2021г. № КУВИ-002/2021-164139858

Кадастровый номер: [22:61:000000:812

22	604554.38	2362255.21	-	0.1	данные отсутствуют	данные отсутствуют
23	604563.23	2362235.97	-	0.1	данные отсутствуют	данные отсутствуют
24	604574.78	2362216.79	-	0.1	данные отсутствуют	данные отсутствуют
25	604586.97	2362205.15	-	0.1	данные отсутствуют	данные отсутствуют
26	604612.83	2362201.55	-	0.1	данные отсутствуют	данные отсутствуют
27	604645.98	2362204.54	-	0.1	данные отсутствуют	данные отсутствуют
1	604592.39	2362639.49	0.5	0.1	данные отсутствуют	данные отсутствуют
1	604592.39	2362639.49	-	0.1	данные отсутствуют	данные отсутствуют
2	604590.35	2362618.96	-	0.1	данные отсутствуют	данные отсутствуют
3	604567.27	2362604.37	-	0.1	данные отсутствуют	данные отсутствуют
4	604546.27	2362586.08	-	0.1	данные отсутствуют	данные отсутствуют
5	604524.92	2362560.55	-	0.1	данные отсутствуют	данные отсутствуют
1	604579.4	2362681.18	0.5	0.1	данные отсутствуют	данные отсутствуют
1	604567.38	2362702.25	0.5	0.1	данные отсутствуют	данные отсутствуют
1	604560.97	2362711.85	0.5	0.1	данные отсутствуют	данные отсутствуют
1	604552	2362725.08	0.5	0.1	данные отсутствуют	данные отсутствуют
1	604526.75	2362756.98	0.5	0.1	данные отсутствуют	данные отсутствуют
1	604527.06	2362761.84	0.5	0.1	данные отсутствуют	данные отсутствуют

полное наименование должности	подпись	инициалы, фамилия

М.П.

527

Лист № 4 раздела 5.1	Всего листов раздела 5.1: 16	Всего разделов: 4	Всего листов выписки: 20

09.12.2021г. № КУВИ-002/2021-164139858

Кадастровый номер: [22:61:000000:812

4	604528.2	2362576.42	-	0.1	данные отсутствуют	данные отсутствуют
5	604482.12	2362550.01	-	0.1	данные отсутствуют	данные отсутствуют
6	604476.45	2362543.82	-	0.1	данные отсутствуют	данные отсутствуют
7	604466.41	2362532.87	-	0.1	данные отсутствуют	данные отсутствуют
8	604461.15	2362522	-	0.1	данные отсутствуют	данные отсутствуют
9	604458.25	2362510.29	-	0.1	данные отсутствуют	данные отсутствуют
10	604458.96	2362499.82	-	0.1	данные отсутствуют	данные отсутствуют
11	604461.68	2362485.07	-	0.1	данные отсутствуют	данные отсутствуют
12	604465.36	2362467.26	-	0.1	данные отсутствуют	данные отсутствуют
13	604479.83	2362438.5	-	0.1	данные отсутствуют	данные отсутствуют
14	604492.17	2362415.08	-	0.1	данные отсутствуют	данные отсутствуют
15	604494.9	2362400.86	-	0.1	данные отсутствуют	данные отсутствуют
16	604500.23	2362390.03	-	0.1	данные отсутствуют	данные отсутствуют
17	604505.01	2362376.94	-	0.1	данные отсутствуют	данные отсутствуют
18	604515.29	2362357.82	-	0.1	данные отсутствуют	данные отсутствуют
19	604532.51	2362315.37	-	0.1	данные отсутствуют	данные отсутствуют
20	604543.93	2362286.4	-	0.1	данные отсутствуют	данные отсутствуют
21	604548.49	2362270.42	-	0.1	данные отсутствуют	данные отсутствуют

полное наименование должности	подпись	инициалы, фамилия

М.П.

530

Лист № 7 раздела 5.1	Всего листов раздела 5.1: 16	Всего разделов: 4	Всего листов выписки: 20

09.12.2021г. № КУВИ-002/2021-164139858

Кадастровый номер: 22:61:000000:812

1	604567.06	2362702.66	-	0.1	данные отсутствуют	данные отсутствуют
2	604527.92	2362679.15	-	0.1	данные отсутствуют	данные отсутствуют
3	604499.16	2362664.68	-	0.1	данные отсутствуют	данные отсутствуют
1	604600.05	2362613.26	0.5	0.1	данные отсутствуют	данные отсутствуют
1	604528.2	2362576.42	0.5	0.1	данные отсутствуют	данные отсутствуют
1	604476.45	2362543.82	0.5	0.1	данные отсутствуют	данные отсутствуют
1	604461.15	2362522	0.5	0.1	данные отсутствуют	данные отсутствуют
1	604479.83	2362438.5	0.5	0.1	данные отсутствуют	данные отсутствуют
1	604505.01	2362376.94	0.5	0.1	данные отсутствуют	данные отсутствуют
1	604532.51	2362315.37	0.5	0.1	данные отсутствуют	данные отсутствуют
1	604548.49	2362270.42	0.5	0.1	данные отсутствуют	данные отсутствуют
1	604645.98	2362204.54	0.5	0.1	данные отсутствуют	данные отсутствуют
1	604603.54	2362460.08	0.5	0.1	данные отсутствуют	данные отсутствуют
1	604609.86	2362421.03	0.5	0.1	данные отсутствуют	данные отсутствуют
1	604585.47	2362412.95	0.5	0.1	данные отсутствуют	данные отсутствуют
1	604621.01	2362478.23	-	0.1	данные отсутствуют	данные отсутствуют
2	604629.44	2362471.15	-	0.1	данные отсутствуют	данные отсутствуют
3	604635.52	2362465.97	-	0.1	данные отсутствуют	данные отсутствуют

полное наименование должности	подпись	инициалы, фамилия

М.П.

529

Лист № 6 раздела 5.1	Всего листов раздела 5.1: 16	Всего разделов: 4	Всего листов выписки: 20

09.12.2021г. № КУВИ-002/2021-164139858

Кадастровый номер: 22:61:000000:812

1	604505.44	2362798.46	0.5	0.1	данные отсутствуют	данные отсутствуют
1	604470.29	2362857.7	-	0.1	данные отсутствуют	данные отсутствуют
2	604427.91	2362831.61	-	0.1	данные отсутствуют	данные отсутствуют
3	604398.35	2362798.9	-	0.1	данные отсутствуют	данные отсутствуют
4	604371.31	2362759.66	-	0.1	данные отсутствуют	данные отсутствуют
5	604362.84	2362741.89	-	0.1	данные отсутствуют	данные отсутствуют
6	604351.46	2362708.33	-	0.1	данные отсутствуют	данные отсутствуют
7	604339.27	2362670.55	-	0.1	данные отсутствуют	данные отсутствуют
1	604470.29	2362857.7	0.5	0.1	данные отсутствуют	данные отсутствуют
1	604486.6	2362896.12	0.5	0.1	данные отсутствуют	данные отсутствуют
1	604504.08	2362915.2	0.5	0.1	данные отсутствуют	данные отсутствуют
1	604524.86	2362940.29	0.5	0.1	данные отсутствуют	данные отсутствуют
1	604528.13	2362944.72	0.5	0.1	данные отсутствуют	данные отсутствуют
1	604538.75	2362964.61	0.5	0.1	данные отсутствуют	данные отсутствуют
1	604427.91	2362831.61	0.5	0.1	данные отсутствуют	данные отсутствуют
1	604398.35	2362798.9	0.5	0.1	данные отсутствуют	данные отсутствуют
1	604371.31	2362759.66	0.5	0.1	данные отсутствуют	данные отсутствуют
1	604339.27	2362670.55	0.5	0.1	данные отсутствуют	данные отсутствуют

полное наименование должности	подпись	инициалы, фамилия

М.П.

532

Лист № 9 раздела 5.1	Всего листов раздела 5.1: 16	Всего разделов: 4	Всего листов выписки: 20

09.12.2021г. № КУВИ-002/2021-164139858

Кадастровый номер: [22:61:000000:812

14	604728.91	2363069.21	-	0.1	данные отсутствуют	данные отсутствуют
15	604729.84	2363120.29	-	0.1	данные отсутствуют	данные отсутствуют
16	604730.97	2363170.53	-	0.1	данные отсутствуют	данные отсутствуют
17	604733.15	2363210.32	-	0.1	данные отсутствуют	данные отсутствуют
18	604733.43	2363222.88	-	0.1	данные отсутствуют	данные отсутствуют
19	604736.15	2363260.41	-	0.1	данные отсутствуют	данные отсутствуют
1	604710.89	2362621.54	0.5	0.1	данные отсутствуют	данные отсутствуют
1	604710.89	2362621.54	-	0.1	данные отсутствуют	данные отсутствуют
2	604686.18	2362621.71	-	0.1	данные отсутствуют	данные отсутствуют
3	604685.26	2362640.78	-	0.1	данные отсутствуют	данные отсутствуют
1	604713.1	2362703.95	0.5	0.1	данные отсутствуют	данные отсутствуют
1	604714.71	2362756.56	0.5	0.1	данные отсутствуют	данные отсутствуют
1	604716.12	2362786.66	0.5	0.1	данные отсутствуют	данные отсутствуют
1	604718.25	2362829	0.5	0.1	данные отсутствуют	данные отсутствуют
1	604719.46	2362891.97	0.5	0.1	данные отсутствуют	данные отсутствуют
1	604722.13	2362936.24	0.5	0.1	данные отсутствуют	данные отсутствуют
1	604724.47	2362998.61	0.5	0.1	данные отсутствуют	данные отсутствуют
1	604728.91	2363069.21	-	0.1	данные отсутствуют	данные отсутствуют

полное наименование должности	подпись	инициалы, фамилия

М.П.

531

Лист № 8 раздела 5.1	Всего листов раздела 5.1: 16	Всего разделов: 4	Всего листов выписки: 20

09.12.2021г. № КУВИ-002/2021-164139858

Кадастровый номер: [22:61:000000:812

1	604595.89	2362387.06	0.5	0.1	данные отсутствуют	данные отсутствуют
1	604649.75	2362474.94	-	0.1	данные отсутствуют	данные отсутствуют
2	604640.03	2362486.56	-	0.1	данные отсутствуют	данные отсутствуют
3	604635.16	2362492.72	-	0.1	данные отсутствуют	данные отсутствуют
1	604649.75	2362474.94	0.5	0.1	данные отсутствуют	данные отсутствуют
1	604604.31	2362621.78	-	0.1	данные отсутствуют	данные отсутствуют
2	604648.65	2362609.83	-	0.1	данные отсутствуют	данные отсутствуют
3	604665.47	2362610.53	-	0.1	данные отсутствуют	данные отсутствуют
4	604710.89	2362621.54	-	0.1	данные отсутствуют	данные отсутствуют
5	604711.46	2362646.46	-	0.1	данные отсутствуют	данные отсутствуют
6	604713.1	2362703.95	-	0.1	данные отсутствуют	данные отсутствуют
7	604714.71	2362756.56	-	0.1	данные отсутствуют	данные отсутствуют
8	604716.12	2362786.66	-	0.1	данные отсутствуют	данные отсутствуют
9	604718.25	2362829	-	0.1	данные отсутствуют	данные отсутствуют
10	604719.46	2362891.97	-	0.1	данные отсутствуют	данные отсутствуют
11	604722.13	2362936.24	-	0.1	данные отсутствуют	данные отсутствуют
12	604724.47	2362998.61	-	0.1	данные отсутствуют	данные отсутствуют
13	604725.6	2363017.94	-	0.1	данные отсутствуют	данные отсутствуют

полное наименование должности	подпись	инициалы, фамилия

М.П.

534

Лист № 11 раздела 5.1	Всего листов раздела 5.1: 16	Всего разделов: 4	Всего листов выписки: 20

09.12.2021г. № КУВИ-002/2021-164139858

Кадастровый номер: [22:61:000000:812

1	604771.66	2362602.57	-	0.1		данные отсутствуют	данные отсутствуют
2	604760.01	2362626.76	-	0.1		данные отсутствуют	данные отсутствуют
3	604748.67	2362647.65	-	0.1		данные отсутствуют	данные отсутствуют
4	604733.07	2362647.06	-	0.1		данные отсутствуют	данные отсутствуют
5	604711.46	2362646.46	-	0.1		данные отсутствуют	данные отсутствуют
1	604760.01	2362626.76	0.5	0.1		данные отсутствуют	данные отсутствуют
1	604733.07	2362647.06	0.5	0.1		данные отсутствуют	данные отсутствуют
1	604718.15	2363070.29	0.5	0.1		данные отсутствуют	данные отсутствуют
1	604634.66	2363055.09	0.5	0.1		данные отсутствуют	данные отсутствуют
1	604634.66	2363055.09	-	0.1		данные отсутствуют	данные отсутствуют
2	604633.81	2363014.5	-	0.1		данные отсутствуют	данные отсутствуют
3	604635.02	2362990.92	-	0.1		данные отсутствуют	данные отсутствуют
1	604634.66	2363055.09	-	0.1		данные отсутствуют	данные отсутствуют
2	604608.21	2363037.79	-	0.1		данные отсутствуют	данные отсутствуют
3	604598.02	2363031.52	-	0.1		данные отсутствуют	данные отсутствуют
4	604588.57	2363028.68	-	0.1		данные отсутствуют	данные отсутствуют
5	604578.14	2363029.71	-	0.1		данные отсутствуют	данные отсутствуют
6	604569.5	2363034.52	-	0.1		данные отсутствуют	данные отсутствуют

полное наименование должности	подпись	инициалы, фамилия

М.П.

533

Лист № 10 раздела 5.1	Всего листов раздела 5.1: 16	Всего разделов: 4	Всего листов выписки: 20

09.12.2021г. № КУВИ-002/2021-164139858

Кадастровый номер: [22:61:000000:812

2	604718.15	2363070.29	-	0.1		данные отсутствуют	данные отсутствуют
3	604697.74	2363071.86	-	0.1		данные отсутствуют	данные отсутствуют
4	604682.1	2363070.88	-	0.1		данные отсутствуют	данные отсутствуют
5	604646.83	2363061.44	-	0.1		данные отсутствуют	данные отсутствуют
6	604634.66	2363055.09	-	0.1		данные отсутствуют	данные отсутствуют
7	604621.57	2363039.37	-	0.1		данные отсутствуют	данные отсутствуют
8	604603.05	2363020.98	-	0.1		данные отсутствуют	данные отсутствуют
9	604597.48	2363007.47	-	0.1		данные отсутствуют	данные отсутствуют
10	604590.66	2362973.47	-	0.1		данные отсутствуют	данные отсутствуют
11	604587.4	2362938.07	-	0.1		данные отсутствуют	данные отсутствуют
12	604581.23	2362921.67	-	0.1		данные отсутствуют	данные отсутствуют
13	604560.78	2362886.91	-	0.1		данные отсутствуют	данные отсутствуют
14	604543.71	2362874.17	-	0.1		данные отсутствуют	данные отсутствуют
1	604728.91	2363069.21	0.5	0.1		данные отсутствуют	данные отсутствуют
1	604729.84	2363120.29	0.5	0.1		данные отсутствуют	данные отсутствуют
1	604730.97	2363170.53	0.5	0.1		данные отсутствуют	данные отсутствуют
1	604733.15	2363210.32	0.5	0.1		данные отсутствуют	данные отсутствуют
1	604736.15	2363260.41	0.5	0.1		данные отсутствуют	данные отсутствуют

полное наименование должности	подпись	инициалы, фамилия

М.П.

536

Лист № 13 раздела 5.1	Всего листов раздела 5.1: 16	Всего разделов: 4	Всего листов выписки: 20

09.12.2021г. № КУВИ-002/2021-164139858

Кадастровый номер: [22:61:000000:812

25	604205.42	2363109.12	-	0.1		данные отсутствуют	данные отсутствуют
26	604157.58	2363050.2	-	0.1		данные отсутствуют	данные отсутствуют
27	604138.51	2363018.32	-	0.1		данные отсутствуют	данные отсутствуют
28	604127.5	2363005.33	-	0.1		данные отсутствуют	данные отсутствуют
29	604134.67	2362999.88	-	0.1		данные отсутствуют	данные отсутствуют
1	604633.81	2363014.5	-	0.1		данные отсутствуют	данные отсутствуют
2	604647.1	2362998.6	-	0.1		данные отсутствуют	данные отсутствуют
3	604651.18	2362978.8	-	0.1		данные отсутствуют	данные отсутствуют
4	604635.26	2362964.71	-	0.1		данные отсутствуют	данные отсутствуют
1	604554.96	2363047.62	-	0.1		данные отсутствуют	данные отсутствуют
2	604553.88	2363008.69	-	0.1		данные отсутствуют	данные отсутствуют
3	604553.44	2362989.57	-	0.1		данные отсутствуют	данные отсутствуют
1	604554.96	2363047.62	0.5	0.1		данные отсутствуют	данные отсутствуют
1	604546.51	2363058.15	-	0.1		данные отсутствуют	данные отсутствуют
2	604547.99	2363059.71	-	0.1		данные отсутствуют	данные отсутствуют
3	604543.7	2363108.25	-	0.1		данные отсутствуют	данные отсутствуют
4	604537.55	2363148.61	-	0.1		данные отсутствуют	данные отсутствуют
5	604535.27	2363202.65	-	0.1		данные отсутствуют	данные отсутствуют

полное наименование должности	подпись	инициалы, фамилия

М.П.

535

Лист № 12 раздела 5.1	Всего листов раздела 5.1: 16	Всего разделов: 4	Всего листов выписки: 20

09.12.2021г. № КУВИ-002/2021-164139858

Кадастровый номер: [22:61:000000:812

7	604554.96	2363047.62	-	0.1		данные отсутствуют	данные отсутствуют
8	604551.44	2363050.75	-	0.1		данные отсутствуют	данные отсутствуют
9	604546.51	2363058.15	-	0.1		данные отсутствуют	данные отсутствуют
10	604513.44	2363101.61	-	0.1		данные отсутствуют	данные отсутствуют
11	604498.33	2363119.26	-	0.1		данные отсутствуют	данные отсутствуют
12	604479.38	2363136.21	-	0.1		данные отсутствуют	данные отсутствуют
13	604462.76	2363157.21	-	0.1		данные отсутствуют	данные отсутствуют
14	604438.43	2363176.79	-	0.1		данные отсутствуют	данные отсутствуют
15	604420.49	2363185.5	-	0.1		данные отсутствуют	данные отсутствуют
16	604410.11	2363188.77	-	0.1		данные отсутствуют	данные отсутствуют
17	604384.99	2363183.75	-	0.1		данные отсутствуют	данные отсутствуют
18	604356.34	2363173.91	-	0.1		данные отсутствуют	данные отсутствуют
19	604304.74	2363162.17	-	0.1		данные отсутствуют	данные отсутствуют
20	604299.95	2363161.61	-	0.1		данные отсутствуют	данные отсутствуют
21	604296.87	2363160.09	-	0.1		данные отсутствуют	данные отсутствуют
22	604263.23	2363151.55	-	0.1		данные отсутствуют	данные отсутствуют
23	604247.59	2363144.34	-	0.1		данные отсутствуют	данные отсутствуют
24	604219.61	2363116.63	-	0.1		данные отсутствуют	данные отсутствуют

полное наименование должности	подпись	инициалы, фамилия

М.П.

538

Лист № 15 раздела 5.1	Всего листов раздела 5.1: 16	Всего разделов: 4	Всего листов выписки: 20

09.12.2021г. № КУВИ-002/2021-164139858

Кадастровый номер: [22:61:000000:812

2	604531.06	2363302.51	-	0.1	данные отсутствуют	данные отсутствуют
3	604524	2363349.38	-	0.1	данные отсутствуют	данные отсутствуют
1	604524	2363349.38	0.5	0.1	данные отсутствуют	данные отсутствуют
1	604567.33	2363210.7	0.5	0.1	данные отсутствуют	данные отсутствуют
1	604566.91	2363275.17	-	0.1	данные отсутствуют	данные отсутствуют
2	604567.68	2363282.14	-	0.1	данные отсутствуют	данные отсутствуют
3	604577.45	2363290.04	-	0.1	данные отсутствуют	данные отсутствуют
1	604604.66	2363277.4	0.5	0.1	данные отсутствуют	данные отсутствуют

2. Сведения о предельных высоте и глубине конструктивных элементов объекта недвижимости

Предельная глубина конструктивных элементов объекта недвижимости, м	данные отсутствуют
Предельная высота конструктивных элементов объекта недвижимости, м	данные отсутствуют

полное наименование должности	подпись	инициалы, фамилия

М.П.

537

Лист № 14 раздела 5.1	Всего листов раздела 5.1: 16	Всего разделов: 4	Всего листов выписки: 20

09.12.2021г. № КУВИ-002/2021-164139858

Кадастровый номер: [22:61:000000:812

6	604532.86	2363256.55	-	0.1	данные отсутствуют	данные отсутствуют
7	604531.15	2363260.74	-	0.1	данные отсутствуют	данные отсутствуют
8	604529.46	2363262.49	-	0.1	данные отсутствуют	данные отсутствуют
9	604526.17	2363263.37	-	0.1	данные отсутствуют	данные отсутствуют
10	604516.93	2363264.22	-	0.1	данные отсутствуют	данные отсутствуют
11	604500.62	2363268.81	-	0.1	данные отсутствуют	данные отсутствуют
1	604546.51	2363058.15	0.5	0.1	данные отсутствуют	данные отсутствуют
1	604127.5	2363005.33	0.5	0.1	данные отсутствуют	данные отсутствуют
1	604553.44	2362989.57	0.5	0.1	данные отсутствуют	данные отсутствуют
1	604543.7	2363108.25	0.5	0.1	данные отсутствуют	данные отсутствуют
1	604537.55	2363148.61	0.5	0.1	данные отсутствуют	данные отсутствуют
1	604535.27	2363202.65	-	0.1	данные отсутствуют	данные отсутствуют
2	604567.33	2363210.7	-	0.1	данные отсутствуют	данные отсутствуют
3	604566.05	2363268.41	-	0.1	данные отсутствуют	данные отсутствуют
4	604566.91	2363275.17	-	0.1	данные отсутствуют	данные отсутствуют
5	604604.66	2363277.4	-	0.1	данные отсутствуют	данные отсутствуют
1	604532.86	2363256.55	0.5	0.1	данные отсутствуют	данные отсутствуют
1	604532.86	2363256.55	-	0.1	данные отсутствуют	данные отсутствуют

полное наименование должности	подпись	инициалы, фамилия

М.П.

539

Лист № 16 раздела 5.1	Всего листов раздела 5.1: 16	Всего разделов: 4	Всего листов выписки: 20

09.12.2021г. № КУВИ-002/2021-164139858

Кадастровый номер: [22:61:000000:812

3. Сведения о характерных точках пересечения контура объекта недвижимости с контуром (контурами) иных зданий, сооружений, объектов незавершенного строительства

Система координат МСК-22, зона 2

Номера характерных точек контура	Координаты, м		Средняя квадратическая погрешность определения координат характерных точек контура, м	Глубина, высота, м		Кадастровые номера иных объектов недвижимости, с контурами которых пересекается контур данного объекта недвижимости
	X	Y		H1	H2	
1	2	3	4	5	6	7
данные отсутствуют	данные отсутствуют	данные отсутствуют	данные отсутствуют	данные отсутствуют	данные отсутствуют	данные отсутствуют

М.П.

541

Сооружение
вид объекта недвижимости

Лист № 2 раздела 1	Всего листов раздела 1: 2	Всего разделов: 4	Всего листов выписки: 7

09.12.2021г. № КУВИ-002/2021-164139857

Кадастровый номер: 122:61:010513:46

Сведения о включении объекта недвижимости в реестр объектов культурного наследия:	данные отсутствуют
Сведения о кадастровом инженере:	14291, Ф.2018.717456, 2019-01-14
Статус записи об объекте недвижимости:	Сведения об объекте недвижимости имеют статус "актуальные"
Особые отметки:	Право (ограничение права, обременение объекта недвижимости) зарегистрировано на объект недвижимости с назначением: линейно-кабельные сооружения (жд, трубопроводы и т.п.),10.1. сооружения водозаборные. Сведения, необходимые для заполнения разделов: 6 - Сведения о частях объекта недвижимости; 7 - Перечень помещений, машино-мест, расположенных в здании, сооружении; 8 - План расположения помещения, машино-места на этаже (плане этажа), отсутствуют.
Получатель выписки:	Фоминых Светлана Николаевна, действующий(ая) на основании документа "" КОМИТЕТ ПО УПРАВЛЕНИЮ МУНИЦИПАЛЬНОЙ СОБСТВЕННОСТЬЮ ГОРОДА БАРНАУЛА

полное наименование должности	подпись	инициалы, фамилия

М.П.

540

Филиал Федерального государственного бюджетного учреждения "Федеральная кадастровая палата Федеральной службы государственной регистрации, кадастра и картографии" по Алтайскому краю
полное наименование органа регистрации прав

Выписка из Единого государственного реестра недвижимости об объекте недвижимости

Сведения о характеристиках объекта недвижимости

На основании запроса от 08.12.2021, поступившего на рассмотрение 08.12.2021, сообщаем, что согласно записям Единого государственного реестра недвижимости:

Раздел 1 Лист 1 Сооружение
вид объекта недвижимости

Лист № 1 раздела 1	Всего листов раздела 1: 2	Всего разделов: 4	Всего листов выписки: 7

Лист № 1 раздела 1	Всего листов раздела 1: 2	Всего разделов: 4	Всего листов выписки: 7

Кадастровый номер:	22:61:010513:46
Номер кадастрового квартала:	22:61:010513
Дата присвоения кадастрового номера:	21.08.2019

Ранее присвоенный государственный учетный номер:	Условный номер 22-22/025-22/999/001/2019-134935		
Местоположение:	Российская Федерация, Алтайский край, г Барнаул, п Березовка, ул Красноярская, д 3-13		
Площадь:	данные отсутствуют		
Основная характеристика (для сооружения):	тип	значение	единица измерения
	протяженность	447	в метрах
Назначение:	10.1. сооружения водозаборные		
Наименование:	водопроводная сеть		
Количество этажей, в том числе подземных этажей:	данные отсутствуют		
Год ввода в эксплуатацию по завершении строительства:	данные отсутствуют		
Год завершения строительства:	2000		
Кадастровая стоимость, руб.:	337956		
Кадастровые номера иных объектов недвижимости, в пределах которых расположен объект недвижимости:	22:61:010513:11, 22:61:010513:17		
Кадастровые номера помещений, машино-мест, расположенных в здании или сооружении:	данные отсутствуют		
Кадастровые номера объектов недвижимости, из которых образован объект недвижимости:	данные отсутствуют		
Кадастровые номера образованных объектов недвижимости:	данные отсутствуют		
Сведения о включении объекта недвижимости в состав предприятия как имущественного комплекса:	данные отсутствуют		
Сведения о включении объекта недвижимости в состав единого недвижимого комплекса:	данные отсутствуют		
Виды разрешенного использования:	данные отсутствуют		

полное наименование должности	подпись	инициалы, фамилия

М.П.

543

Раздел 5 Лист 19

Выписка из Единого государственного реестра недвижимости об объекте недвижимости
Описание местоположения объекта недвижимости

Сооружение
вид объекта недвижимости

Лист № 1 раздела 5	Всего листов раздела 5: 1	Всего разделов: 4	Всего листов выписки: 7

09.12.2021г. № КУВИ-002/2021-164139857

Кадастровый номер: 122:61:010513:46

Схема расположения объекта недвижимости (части объекта недвижимости) на земельном участке(ах)

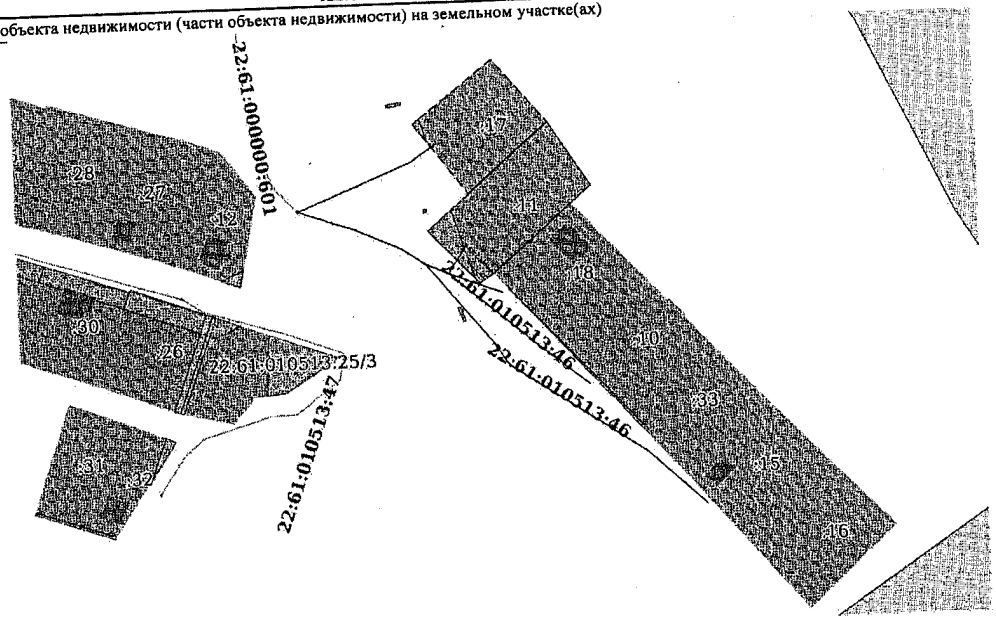

Масштаб 1:2000

Условные обозначения:

полное наименование должности	подпись	инициалы, фамилия

М.П.

542

Раздел 2 Лист 18

Выписка из Единого государственного реестра недвижимости об объекте недвижимости
Сведения о зарегистрированных правах

Сооружение
вид объекта недвижимости

Лист № 1 раздела 2	Всего листов раздела 2: 1	Всего разделов: 4	Всего листов выписки: 7

09.12.2021г. № КУВИ-002/2021-164139857

Кадастровый номер: 22:61:010513:46

1	Правообладатель (правообладатели):	1.1	Городской округ - город Барнаул Алтайского края
2	Вид, номер, дата и время государственной регистрации права:	2.1	Собственность 22:61:010513:46-22/111/2020-3 15.12.2020 13:15:36
3	Сведения об осуществлении государственной регистрации сделки, права без необходимого в силу закона согласия третьего лица, органа:	3.1	данные отсутствуют
4	Ограничение прав и обременение объекта недвижимости:	не зарегистрировано	
5	Договоры участия в долевом строительстве:	не зарегистрировано	
6	Заявленные в судебном порядке права требования:	данные отсутствуют	
7	Сведения о возражении в отношении зарегистрированного права:	данные отсутствуют	
8	Сведения о наличии решения об изъятии объекта недвижимости для государственных и муниципальных нужд:	данные отсутствуют	
9	Сведения о невозможности государственной регистрации без личного участия правообладателя или его законного представителя:	данные отсутствуют	
10	Правопритязания и сведения о наличии поступивших, но не рассмотренных заявлений о проведении государственной регистрации права (перехода, прекращения права), ограничения права или обременения объекта недвижимости, сделки в отношении объекта недвижимости:	отсутствуют	

полное наименование должности	подпись	инициалы, фамилия

М.П.

545

Сооружение
вид объекта недвижимости

Лист № 2 раздела 5.1	Всего листов раздела 5.1: 3	Всего разделов: 4	Всего листов выписки: 7

09.12.2021г. № КУВИ-002/2021-164139857

Кадастровый номер: 122:61:010513:46

5	604190.92	2363827.57	-	0.1	данные отсутствуют	данные отсутствуют
1	604300.08	2363732.29	-	0.1	данные отсутствуют	данные отсутствуют
2	604288.61	2363724.65	-	0.1	данные отсутствуют	данные отсутствуют
3	604257.63	2363760.77	-	0.1	данные отсутствуют	данные отсутствуют
4	604241.52	2363780.84	-	0.1	данные отсутствуют	данные отсутствуют
1	604300.08	2363732.29	0.5	0.1	данные отсутствуют	данные отсутствуют

2. Сведения о предельных высоте и глубине конструктивных элементов объекта недвижимости	
Предельная глубина конструктивных элементов объекта недвижимости, м	данные отсутствуют
Предельная высота конструктивных элементов объекта недвижимости, м	данные отсутствуют

полное наименование должности	подпись	инициалы, фамилия

М.П.

544

Выписка из Единого государственного реестра недвижимости об объекте недвижимости
Описание местоположения объекта недвижимости

Сооружение
вид объекта недвижимости

Лист № 1 раздела 5.1	Всего листов раздела 5.1: 3	Всего разделов: 4	Всего листов выписки: 7
09.12.2021г. № КУВИ-002/2021-164139857			
Кадастровый номер:	22:61:010513:46		

1. Сведения о координатах характерных точек контура объекта недвижимости

Система координат МСК-22, зона 2						
Номер точки	Координаты, м		Радиус, м	Средняя квадратическая погрешность определения координат характерных точек контура, м	Глубина, высота, м	
	X	Y			H1	H2
1	2	3	4	5	6	7
1	604341.47	2363721.53	-	0.1	данные отсутствуют	данные отсутствуют
2	604334.09	2363710.57	-	0.1	данные отсутствуют	данные отсутствуют
3	604315.73	2363664.21	-	0.1	данные отсутствуют	данные отсутствуют
4	604308.04	2363686.65	-	0.1	данные отсутствуют	данные отсутствуют
5	604299.58	2363705.49	-	0.1	данные отсутствуют	данные отсутствуют
6	604292.91	2363715.3	-	0.1	данные отсутствуют	данные отсутствуют
7	604288.61	2363724.65	-	0.1	данные отсутствуют	данные отсутствуют
8	604280.1	2363746.61	-	0.1	данные отсутствуют	данные отсутствуют
1	604315.73	2363664.21	0.5	0.1	данные отсутствуют	данные отсутствуют
1	604292.91	2363715.3	-	0.1	данные отсутствуют	данные отсутствуют
2	604260.65	2363741.38	-	0.1	данные отсутствуют	данные отсутствуют
3	604250.22	2363748.23	-	0.1	данные отсутствуют	данные отсутствуют
4	604213.29	2363803.41	-	0.1	данные отсутствуют	данные отсутствуют

полное наименование должности	подпись	инициалы, фамилия

М.П.

547

Раздел 2 Лист 4

Выписка из Единого государственного реестра недвижимости об объекте недвижимости

Сведения о характеристиках объекта недвижимости

На основании запроса от 08.12.2021, поступившего на рассмотрение 08.12.2021, сообщаем, что согласно записям Единого государственного реестра недвижимости:

Раздел 1 Лист 1 Сооружение

вид объекта недвижимости

Лист № 1 раздела 1	Всего листов раздела 1: 2	Всего разделов: 3	Всего листов выписки: 5
Лист № 1 раздела 1	Всего листов раздела 1: 2	Всего разделов: 3	Всего листов выписки: 5

Кадастровый номер:	22:61:011101:52
Номер кадастрового квартала:	22:61:011101
Дата присвоения кадастрового номера:	26.06.2012

Ранее присвоенный государственный учетный номер:	Инвентарный номер 01:401:002:000496100		
Местоположение:	Алтайский край, г. Барнаул, п. Землянуха, ул. Заречная, д. 10		
Площадь:	10.1		
Основная характеристика (для сооружения):	тип	значение	единица измерения
	площадь	10.1	в квадратных метрах
	высота	9	в метрах
Назначение:	Нежилое		
Наименование:	Водозабор		
Количество этажей, в том числе подземных этажей:	данные отсутствуют		
Год ввода в эксплуатацию по завершении строительства:	данные отсутствуют		
Год завершения строительства:	1969		
Кадастровая стоимость, руб.:	241620		
Кадастровые номера иных объектов недвижимости, в пределах которых расположен объект недвижимости:	22:61:011101:5		
Кадастровые номера помещений, машино-мест, расположенных в здании или сооружении:	данные отсутствуют		
Кадастровые номера объектов недвижимости, из которых образован объект недвижимости:	данные отсутствуют		
Кадастровые номера образованных объектов недвижимости:	данные отсутствуют		
Сведения о включении объекта недвижимости в состав предприятия как имущественного комплекса:	данные отсутствуют		
Сведения о включении объекта недвижимости в состав единого недвижимого комплекса:	данные отсутствуют		

полное наименование должности	подпись	инициалы, фамилия

М.П.

546

Раздел 2 Лист 3

Сооружение

вид объекта недвижимости

Лист № 3 раздела 5.1	Всего листов раздела 5.1: 3	Всего разделов: 4	Всего листов выписки: 7

09.12.2021г. № КУВИ-002/2021-164139857

Кадастровый номер: 122:61:010513:46

3. Сведения о характерных точках пересечения контура объекта недвижимости с контуром (контурами) иных зданий, сооружений, объектов незавершенного строительства

Система координат МСК-22, зона 2

Номера характерных точек контура	Координаты, м		Средняя квадратическая погрешность определения координат характерных точек контура, м	Глубина, высота, м		Кадастровые номера иных объектов недвижимости, с контурами которых пересекается контур данного объекта недвижимости
	X	Y		H1	H2	
1	2	3	4	5	6	7
данные отсутствуют	данные отсутствуют	данные отсутствуют	данные отсутствуют	данные отсутствуют	данные отсутствуют	данные отсутствуют

Филиал Федерального государственного бюджетного учреждения "Федеральная кадастровая палата Федеральной службы государственной регистрации, кадастра и картографии" по Алтайскому краю

полное наименование органа регистрации прав

М.П.

549

Раздел 2 Лист 6

Выписка из Единого государственного реестра недвижимости об объекте недвижимости
Сведения о зарегистрированных правах

Сооружение
вид объекта недвижимости

Лист № 1 раздела 2	Всего листов раздела 2: 2	Всего разделов: 3	Всего листов выписки: 5

09.12.2021г. № КУВИ-002/2021-164140035

Кадастровый номер: 22:61:011101:52

1	Правообладатель (правообладатели):	1.1	Городской округ - город Барнаул Алтайского края
2	Вид, номер, дата и время государственной регистрации права:	2.1	Собственность 22-22-01/016/2010-364 30.03.2010 00:00:00
3	Сведения об осуществлении государственной регистрации сделки, права без необходимого в силу закона согласия третьего лица, органа:	3.1	данные отсутствуют
4	Ограничение прав и обременение объекта недвижимости:		
	4.1 вид:		Аренда
	дата государственной регистрации:		08.09.2010 00:00:00
	номер государственной регистрации:		22-22-01/146/2010-240
	срок, на который установлено ограничение прав и обременение объекта недвижимости:		Срок действия с 01.04.2010 на 10 лет.
	лицо, в пользу которого установлено ограничение прав и обременение объекта недвижимости:		Общество с ограниченной ответственностью "Научный городок", ИНН: 2223054211, ОГРН: 1062223012983
	основание государственной регистрации:		Дополнительное соглашение к договору аренды от 01.04.2010 № 143, № 5, выдан 10.06.2015 Договор аренды (с приложением), № 143, выдан 01.04.2010, дата государственной регистрации: 08.09.2010, номер государственной регистрации: 22-22-01/146/2010-240
	сведения об осуществлении государственной регистрации сделки, права, ограничения права без необходимого в силу закона согласия третьего лица, органа:		данные отсутствуют
	сведения об управляющем залогом и о договоре управления залогом, если такой договор заключен для управления ипотекой:		данные отсутствуют
5	Договоры участия в долевом строительстве:		не зарегистрировано
6	Заявленные в судебном порядке права требования:		данные отсутствуют
7	Сведения о возражении в отношении зарегистрированного права:		данные отсутствуют
8	Сведения о наличии решения об изъятии объекта недвижимости для государственных и муниципальных нужд:		данные отсутствуют

полное наименование должности	подпись	инициалы, фамилия

М.П.

548

Раздел 2 Лист 5

Сооружение
вид объекта недвижимости

Лист № 2 раздела 1	Всего листов раздела 1: 2	Всего разделов: 3	Всего листов выписки: 5

09.12.2021г. № КУВИ-002/2021-164140035

Кадастровый номер: 22:61:011101:52

Виды разрешенного использования:	данные отсутствуют
Сведения о включении объекта недвижимости в реестр объектов культурного наследия:	данные отсутствуют
Сведения о кадастровом инженере:	данные отсутствуют
Статус записи об объекте недвижимости:	Сведения об объекте недвижимости имеют статус "актуальные, ранее учтенные"
Особые отметки:	Право (ограничение права, обременение объекта недвижимости) зарегистрировано на объект недвижимости с назначением: коммуникационное; наименованием: Сооружение-водонапорная башня. Сведения, необходимые для заполнения разделов: 6 - Сведения о частях объекта недвижимости; 7 - Перечень помещений, машино-мест, расположенных в здании, сооружении; 8 - План расположения помещения, машино-места на этаже (плане этажа), отсутствуют.
Получатель выписки:	Фоминых Светлана Николаевна, действующий(ая) на основании документа "" КОМИТЕТ ПО УПРАВЛЕНИЮ МУНИЦИПАЛЬНОЙ СОБСТВЕННОСТЬЮ ГОРОДА БАРНАУЛА

полное наименование должности	подпись	инициалы, фамилия

М.П.

551

Выписка из Единого государственного реестра недвижимости об объекте недвижимости

Описание местоположения объекта недвижимости

Сооружение

Лист № 1 раздела 5	Всего листов раздела 5: 1	Всего разделов: 3	Всего листов выписки: 5

Схема расположения объекта недвижимости (части объекта недвижимости) на земельном участке(ах)



Масштаб 1:500	Условные обозначения:		

вид объекта недвижимости

09.12.2021г. № КУВИ-002/2021-164140035

Кадастровый номер: 22:61:01110T75

М.П.

550

Сооружение

вид объекта недвижимости

Лист № 2 раздела 2	Всего листов раздела 2: 2	Всего разделов: 3	Всего листов выписки: 5

09.12.2021г. № КУВИ-002/2021-164140035

Кадастровый номер: 22:61:011101:52

9	Сведения о невозможности государственной регистрации без личного участия правообладателя или его законного представителя:	данные отсутствуют
10	Правопритязания и сведения о наличии поступивших, но не рассмотренных заявлений о проведении государственной регистрации права (перехода, прекращения права), ограничения права или обременения объекта недвижимости, сделки в отношении объекта недвижимости:	отсутствуют

полное наименование должности	подпись	инициалы, фамилия

М.П.

553

Сведения о включении объекта недвижимости в состав единого недвижимого комплекса:	данные отсутствуют

полное наименование должности	подпись	инициалы, фамилия

М.П.

552

Филиал Федерального государственного бюджетного учреждения "Федеральная кадастровая палата Федеральной службы государственной регистрации, кадастра и картографии" по Алтайскому краю
полное наименование органа регистрации прав

Выписка из Единого государственного реестра недвижимости об объекте недвижимости

Сведения о характеристиках объекта недвижимости

На основании запроса от 08.12.2021, поступившего на рассмотрение 08.12.2021, сообщаем, что согласно записям Единого государственного реестра недвижимости:

Раздел 1 Лист 1 Сооружение
вид объекта недвижимости

Лист № 1 раздела 1	Всего листов раздела 1: 2	Всего разделов: 3	Всего листов выписки: 5
Лист № 1 раздела 1	Всего листов раздела 1: 2	Всего разделов: 3	Всего листов выписки: 5

Кадастровый номер:	22:61:011101:53
Номер кадастрового квартала:	22:61:011101
Дата присвоения кадастрового номера:	26.06.2012

Ранее присвоенный государственный учетный номер:	Инвентарный номер 01:401:002:000496110		
Местоположение:	Алтайский край, г. Барнаул, п. Землянуха, ул. Заречная, д. 10		
Площадь:	0		
Основная характеристика (для сооружения):	тип	значение	единица измерения
	площадь	0	в квадратных метрах
	глубина	140	в метрах
Назначение:	Нежилое		
Наименование:	Скважина		
Количество этажей, в том числе подземных этажей:	данные отсутствуют		
Год ввода в эксплуатацию по завершении строительства:	данные отсутствуют		
Год завершения строительства:	1975		
Кадастровая стоимость, руб.:	622796		
Кадастровые номера иных объектов недвижимости, в пределах которых расположен объект недвижимости:	22:61:011101:5		
Кадастровые номера помещений, машино-мест, расположенных в здании или сооружении:	данные отсутствуют		
Кадастровые номера объектов недвижимости, из которых образован объект недвижимости:	данные отсутствуют		
Кадастровые номера образованных объектов недвижимости:	данные отсутствуют		
Сведения о включении объекта недвижимости в состав предприятия как имущественного комплекса:	данные отсутствуют		

М.П.

555

Раздел 2 Лист 4

Выписка из Единого государственного реестра недвижимости об объекте недвижимости
Сведения о зарегистрированных правах

Сооружение
вид объекта недвижимости

Лист № 1 раздела 2	Всего листов раздела 2: 2	Всего разделов: 3	Всего листов выписки: 5

09.12.2021г. № КУВИ-002/2021-164139823

Кадастровый номер: 22:61:011101:53

1	Правообладатель (правообладатели):	1.1	Городской округ - город Барнаул Алтайского края
2	Вид, номер, дата и время государственной регистрации права:	2.1	Собственность 22-22-01/016/2010-363 30.03.2010 00:00:00
3	Сведения об осуществлении государственной регистрации сделки, права без необходимого в силу закона согласия третьего лица, органа:	3.1	данные отсутствуют
4	Ограничение прав и обременение объекта недвижимости:		
	4.1 вид:		Аренда
	дата государственной регистрации:		08.09.2010 00:00:00
	номер государственной регистрации:		22-22-01/146/2010-240
	срок, на который установлено ограничение прав и обременение объекта недвижимости:		Срок действия с 01.04.2010 на 10 лет.
	лицо, в пользу которого установлено ограничение прав и обременение объекта недвижимости:		Общество с ограниченной ответственностью "Научный городок", ИНН: 2223054211, ОГРН: 1062223012983
	основание государственной регистрации:		Дополнительное соглашение к договору аренды от 01.04.2010 № 143, № 5, выдан 10.06.2015 Договор аренды (с приложением), № 143, выдан 01.04.2010, дата государственной регистрации: 08.09.2010, номер государственной регистрации: 22-22-01/146/2010-240
	сведения об осуществлении государственной регистрации сделки, права, ограничения права без необходимого в силу закона согласия третьего лица, органа:		данные отсутствуют
	сведения об управляющем залогом и о договоре управления залогом, если такой договор заключен для управления ипотекой:		данные отсутствуют
5	Договоры участия в долевом строительстве:		не зарегистрировано
6	Заявленные в судебном порядке права требования:		данные отсутствуют
7	Сведения о возражении в отношении зарегистрированного права:		данные отсутствуют
8	Сведения о наличии решения об изъятии объекта недвижимости для государственных и муниципальных нужд:		данные отсутствуют

полное наименование должности	подпись	инициалы, фамилия

М.П.

554

Раздел 2 Лист 3

Сооружение
вид объекта недвижимости

Лист № 2 раздела 1	Всего листов раздела 1: 2	Всего разделов: 3	Всего листов выписки: 5

09.12.2021г. № КУВИ-002/2021-164139823

Кадастровый номер: 22:61:011101:53

Виды разрешенного использования:	данные отсутствуют
Сведения о включении объекта недвижимости в реестр объектов культурного наследия:	данные отсутствуют
Сведения о кадастровом инженере:	данные отсутствуют
Статус записи об объекте недвижимости:	Сведения об объекте недвижимости имеют статус "актуальные, ранее учтенные"
Особые отметки:	Право (ограничение права, обременение объекта недвижимости) зарегистрировано на объект недвижимости с назначением: коммуникационное; наименованием: Сооружение-скважина. Глубина 140 метров. Инвентарный номер: 01:401:002:000496110. Литер: 2.. Сведения, необходимые для заполнения разделов: 6 - Сведения о частях объекта недвижимости; 7 - Перечень помещений, машино-мест, расположенных в здании, сооружении; 8 - План расположения помещения, машино-места на этаже (плане этажа), отсутствуют.
Получатель выписки:	Фоминых Светлана Николаевна, действующий(ая) на основании документа "" КОМИТЕТ ПО УПРАВЛЕНИЮ МУНИЦИПАЛЬНОЙ СОБСТВЕННОСТЬЮ ГОРОДА БАРНАУЛА

полное наименование должности	подпись	инициалы, фамилия

М.П.

557

Раздел 5 Лист 6

Выписка из Единого государственного реестра недвижимости об объекте недвижимости

Описание местоположения объекта недвижимости

Сооружение

Лист № 1 раздела 5	Всего листов раздела 5: 1	Всего разделов: 3	Всего листов выписки: 5

Схема расположения объекта недвижимости (части объекта недвижимости) на земельном участке(ах)



Масштаб 1:500 | Условные обозначения:

вид объекта недвижимости

09.12.2021г. № КУВИ-002/2021-164139823

Кадастровый номер: 22:61:01110T75

М.П.

556

Раздел 2 Лист 5

Сооружение

вид объекта недвижимости

Лист № 2 раздела 2	Всего листов раздела 2: 2	Всего разделов: 3	Всего листов выписки: 5

09.12.2021г. № КУВИ-002/2021-164139823

Кадастровый номер: 22:61:011101:53

9	Сведения о невозможности государственной регистрации без личного участия правообладателя или его законного представителя:	данные отсутствуют
10	Правопритязания и сведения о наличии поступивших, но не рассмотренных заявлений о проведении государственной регистрации права (перехода, прекращения права), ограничения права или обременения объекта недвижимости, сделки в отношении объекта недвижимости:	отсутствуют

полное наименование должности	подпись	инициалы, фамилия

М.П.

559

Раздел 2 Лист 2

Сооружение
вид объекта недвижимости

Лист № 2 раздела 1	Всего листов раздела 1: 2	Всего разделов: 3	Всего листов выписки: 5

09.12.2021г, № КУВИ-002/2021-164139882

Кадастровый номер:	22:61:011101:54
Виды разрешенного использования:	данные отсутствуют
Сведения о включении объекта недвижимости в реестр объектов культурного наследия:	данные отсутствуют
Сведения о кадастровом инженере:	данные отсутствуют
Статус записи об объекте недвижимости:	Сведения об объекте недвижимости имеют статус "актуальные, ранее учтенные"
Особые отметки:	Право (ограничение права, обременение объекта недвижимости) зарегистрировано на объект недвижимости с назначением: коммуникационное; наименованием: Сооружение-скважина. Глубина 140 метров. Инвентарный номер: 01:401:002:000496120. Литер: 3.. Сведения, необходимые для заполнения разделов: 6 - Сведения о частях объекта недвижимости; 7 - Перечень помещений, машино-мест, расположенных в здании, сооружении; 8 - План расположения помещения, машино-места на этаже (плане этажа), отсутствуют.
Получатель выписки:	Фоминых Светлана Николаевна, действующий(ая) на основании документа "" КОМИТЕТ ПО УПРАВЛЕНИЮ МУНИЦИПАЛЬНОЙ СОБСТВЕННОСТЬЮ ГОРОДА БАРНАУЛА

полное наименование должности	подпись	инициалы, фамилия

М.П.

558

Филиал Федерального государственного бюджетного учреждения "Федеральная кадастровая палата Федеральной службы государственной регистрации, кадастра и картографии" по Алтайскому краю
полное наименование органа регистрации прав

Выписка из Единого государственного реестра недвижимости об объекте недвижимости

Сведения о характеристиках объекта недвижимости

На основании запроса от 08.12.2021, поступившего на рассмотрение 08.12.2021, сообщаем, что согласно записям Единого государственного реестра недвижимости:

Раздел 1 Лист 1 Сооружение
вид объекта недвижимости

Лист № 1 раздела 1 Всего листов раздела 1: 2 Всего разделов: 3 Всего листов выписки: 5

Лист № 1 раздела 1	Всего листов раздела 1: 2	Всего разделов: 3	Всего листов выписки: 5

Кадастровый номер:	22:61:011101:54		
Номер кадастрового квартала:	22:61:011101		
Дата присвоения кадастрового номера:	26.06.2012		
Ранее присвоенный государственный учетный номер:	Инвентарный номер 01:401:002:000496120		
Местоположение:	Алтайский край, г. Барнаул, п. Землянуха, ул. Заречная, д. 10		
Площадь:	0		
Основная характеристика (для сооружения):	тип	значение	единица измерения
	площадь	0	в квадратных метрах
	глубина	140	в метрах
Назначение:	Нежилое		
Наименование:	Скважина		
Количество этажей, в том числе подземных этажей:	данные отсутствуют		
Год ввода в эксплуатацию по завершении строительства:	данные отсутствуют		
Год завершения строительства:	1975		
Кадастровая стоимость, руб.:	622796		
Кадастровые номера иных объектов недвижимости, в пределах которых расположен объект недвижимости:	22:61:011101:5		
Кадастровые номера помещений, машино-мест, расположенных в здании или сооружении:	данные отсутствуют		
Кадастровые номера объектов недвижимости, из которых образован объект недвижимости:	данные отсутствуют		
Кадастровые номера образованных объектов недвижимости:	данные отсутствуют		
Сведения о включении объекта недвижимости в состав предприятия как имущественного комплекса:	данные отсутствуют		
Сведения о включении объекта недвижимости в состав единого недвижимого комплекса:	данные отсутствуют		

полное наименование должности	подпись	инициалы, фамилия

М.П.

561

Сооружение
вид объекта недвижимости

Лист № 2 раздела 2	Всего листов раздела 2: 2	Всего разделов: 3	Всего листов выписки: 5

09.12.2021г. № КУВИ-002/2021-164139882

Кадастровый номер: 22:61:011101:54

9	Сведения о невозможности государственной регистрации без личного участия правообладателя или его законного представителя:	данные отсутствуют
10	Правопритязания и сведения о наличии поступивших, но не рассмотренных заявлений о проведении государственной регистрации права (перехода, прекращения права), ограничения права или обременения объекта недвижимости, сделки в отношении объекта недвижимости:	отсутствуют

полное наименование должности	подпись	инициалы, фамилия

М.П.

560

Выписка из Единого государственного реестра недвижимости об объекте недвижимости
Сведения о зарегистрированных правах

Сооружение
вид объекта недвижимости

Лист № 1 раздела 2	Всего листов раздела 2: 2	Всего разделов: 3	Всего листов выписки: 5

09.12.2021г. № КУВИ-002/2021-164139882

Кадастровый номер: 22:61:011101:54

1	Правообладатель (правообладатели):	1.1	Городской округ - город Барнаул Алтайского края
2	Вид, номер, дата и время государственной регистрации права:	2.1	Собственность 22-22-01/016/2010-362 30.03.2010 00:00:00
3	Сведения об осуществлении государственной регистрации сделки, права без необходимого в силу закона согласия третьего лица, органа:	3.1	данные отсутствуют
4	Ограничение прав и обременение объекта недвижимости:		
	4.1 вид:		Аренда
	дата государственной регистрации:		08.09.2010 00:00:00
	номер государственной регистрации:		22-22-01/146/2010-240
	срок, на который установлено ограничение прав и обременение объекта недвижимости:		Срок действия с 01.04.2010 на 10 лет.
	лицо, в пользу которого установлено ограничение прав и обременение объекта недвижимости:		Общество с ограниченной ответственностью "Научный городок", ИНН: 2223054211, ОГРН: 1062223012983
	основание государственной регистрации:		Дополнительное соглашение к договору аренды от 01.04.2010 № 143, № 5, выдан 10.06.2015 Договор аренды (с приложением), № 143, выдан 01.04.2010, дата государственной регистрации: 08.09.2010, номер государственной регистрации: 22-22-01/146/2010-240
	сведения об осуществлении государственной регистрации сделки, права, ограничения права без необходимого в силу закона согласия третьего лица, органа:		данные отсутствуют
	сведения об управляющем залогом и-о договоре управления залогом, если такой договор заключен для управления ипотекой:		данные отсутствуют
5	Договоры участия в долевом строительстве:		не зарегистрировано
6	Заявленные в судебном порядке права требования:		данные отсутствуют
7	Сведения о возражении в отношении зарегистрированного права:		данные отсутствуют
8	Сведения о наличии решения об изъятии объекта недвижимости для государственных и муниципальных нужд:		данные отсутствуют

полное наименование должности	подпись	инициалы, фамилия

М.П.

563

Филиал Федерального государственного бюджетного учреждения "Федеральная кадастровая палата Федеральной службы государственной регистрации, кадастра и картографии" по Алтайскому краю
полное наименование органа регистрации прав

Выписка из Единого государственного реестра недвижимости об объекте недвижимости
Сведения о характеристиках объекта недвижимости

На основании запроса от 08.12.2021, поступившего на рассмотрение 08.12.2021, сообщаем, что согласно записям Единого государственного реестра недвижимости:

Раздел 1 Лист 1 Сооружение
вид объекта недвижимости

Лист № 1 раздела 1	Всего листов раздела 1: 2	Всего разделов: 2	Всего листов выписки: 3

Кадастровый номер:	22:61:010202:1845
Номер кадастрового квартала:	22:61:010202
Дата присвоения кадастрового номера:	23.08.2013

Ранее присвоенный государственный учетный номер:	Инвентарный номер 01:401:002:000528950 26.05.2011; Кадастровый номер 22:61:000000:0000:01:401:002:000528950 26.05.2011 ФГУП_Ростехинвентаризация-Федеральное БТИ_по Алтайскому краю		
Местоположение:	Российская Федерация, Алтайский край, г. Барнаул, п. Земляныха, ул Трактовая, д. 1вс		
Площадь:	данные отсутствуют		
Основная характеристика (для сооружения):	тип	значение	единица измерения
	протяженность	296	в метрах
Назначение:	коммуникационное,Сеть водоснабжения		
Наименование:	Сеть водоснабжения		
Количество этажей, в том числе подземных этажей:	данные отсутствуют		
Год ввода в эксплуатацию по завершении строительства:	2011		
Год завершения строительства:	данные отсутствуют		
Кадастровая стоимость, руб.:	428650		
Кадастровые номера иных объектов недвижимости, в пределах которых расположен объект недвижимости:	данные отсутствуют		
Кадастровые номера помещений, машино-мест, расположенных в здании или сооружении:	данные отсутствуют		
Кадастровые номера объектов недвижимости, из которых образован объект недвижимости:	данные отсутствуют		
Кадастровые номера образованных объектов недвижимости:	данные отсутствуют		
Сведения о включении объекта недвижимости в состав предприятия как имущественного комплекса:	данные отсутствуют		
Сведения о включении объекта недвижимости в состав единого недвижимого комплекса:	данные отсутствуют		

полное наименование должности	подпись	инициалы, фамилия

М.П.

562

Раздел 5 Лист 5

Выписка из Единого государственного реестра недвижимости об объекте недвижимости
Описание местоположения объекта недвижимости

Сооружение

Лист № 1 раздела 5	Всего листов раздела 5: 1	Всего разделов: 3	Всего листов выписки: 5

Схема расположения объекта недвижимости (части объекта недвижимости) на земельном участке(ах)



Масштаб 1:500	Условные обозначения:		

вид объекта недвижимости

09.12.2021г. № КУВИ-002/2021-164139882
Кадастровый номер: 22:61:01110Т75

М.П.

565

Лист 3
Раздел 2 Лист 3

Выписка из Единого государственного реестра недвижимости об объекте недвижимости
Сведения о зарегистрированных правах

Сооружение
вид объекта недвижимости

Лист № 1 раздела 2	Всего листов раздела 2: 1	Всего разделов: 2	Всего листов выписки: 3

09.12.2021г. № КУВИ-002/2021-164139961

Кадастровый номер: 22:61:010202:1845

1	Правообладатель (правообладатели):	1.1	Городской округ - город Барнаул Алтайского края
2	Вид, номер, дата и время государственной регистрации права:	2.1	Собственность 22-22-01/004/2012-35 30.01.2012 00:00:00
3	Сведения об осуществлении государственной регистрации сделки, права без необходимого в силу закона согласия третьего лица, органа:	3.1	данные отсутствуют
4	Ограничение прав и обременение объекта недвижимости:	не зарегистрировано	
5	Договоры участия в долевом строительстве:	не зарегистрировано	
6	Заявленные в судебном порядке права требования:	данные отсутствуют	
7	Сведения о возражении в отношении зарегистрированного права:	данные отсутствуют	
8	Сведения о наличии решения об изъятии объекта недвижимости для государственных и муниципальных нужд:	данные отсутствуют	
9	Сведения о невозможности государственной регистрации без личного участия правообладателя или его законного представителя:	данные отсутствуют	
10	Правопритязания и сведения о наличии поступивших, но не рассмотренных заявлений о проведении государственной регистрации права (перехода, прекращения права), ограничения права или обременения объекта недвижимости, сделки в отношении объекта недвижимости:	отсутствуют	

полное наименование должности	подпись	инициалы, фамилия

М.П.

564

Лист 2
Лист 2

Сооружение
вид объекта недвижимости

Лист № 2 раздела 1	Всего листов раздела 1: 2	Всего разделов: 2	Всего листов выписки: 3

09.12.2021г. № КУВИ-002/2021-164139961

Кадастровый номер: 122:61:010202:1845

Виды разрешенного использования:	данные отсутствуют
Сведения о включении объекта недвижимости в реестр объектов культурного наследия:	данные отсутствуют
Сведения о кадастровом инженере:	данные отсутствуют
Статус записи об объекте недвижимости:	Сведения об объекте недвижимости имеют статус "актуальные, ранее учтенные"
Особые отметки:	Сведения, необходимые для заполнения разделов: 5 - Описание местоположения объекта недвижимости; 6 - Сведения о частях объекта недвижимости; 7 - Перечень помещений, машино-мест, расположенных в здании, сооружении; 8 - План расположения помещения, машино-места на этаже (плане этажа), отсутствуют.
Получатель выписки:	Фоминых Светлана Николаевна, действующий(ая) на основании документа "" КОМИТЕТ ПО УПРАВЛЕНИЮ МУНИЦИПАЛЬНОЙ СОБСТВЕННОСТЬЮ ГОРОДА БАРНАУЛА

полное наименование должности	подпись	инициалы, фамилия

М.П.

568

полное наименование должности	подпись	инициалы, фамилия

М.П.

567

Филиал Федерального государственного бюджетного учреждения "Федеральная кадастровая палата Федеральной службы государственной регистрации, кадастра и картографии" по Алтайскому краю
полное наименование органа регистрации прав

Выписка из Единого государственного реестра недвижимости об объекте недвижимости
Сведения о характеристиках объекта недвижимости

На основании запроса от 08.12.2021, поступившего на рассмотрение 08.12.2021, сообщаем, что согласно записям Единого государственного реестра недвижимости:

Раздел 1 Лист 1 Здание
вид объекта недвижимости

Лист № 1 раздела 1 Всего листов раздела 1: 2 Всего разделов: 3 Всего листов выписки: 4

Лист № 1 раздела 1 Всего листов раздела 1: 2 Всего разделов: 3 Всего листов выписки: 4

Кадастровый номер:	22:61:010805:262
Номер кадастрового квартала:	22:61:010805
Дата присвоения кадастрового номера:	26.08.2013

Ранее присвоенный государственный учетный номер:	Инвентарный номер 01:401:002:000420410 01.03.2011; Кадастровый номер 22:61:000000:0000:01:401:002:000420410 01.03.2011 ФГУП_Ростехинвентаризация-Федеральное БТИ_по Алтайскому краю
Местоположение:	Российская Федерация, Алтайский край, г. Барнаул, п. Научный городок,,д. 46а
Площадь:	85.8
Назначение:	Нежилое
Наименование:	Канализационная насосная станция
Количество этажей, в том числе подземных этажей:	2, в том числе подземных 1
Материал наружных стен:	Из прочих материалов
Год ввода в эксплуатацию по завершении строительства:	1979
Год завершения строительства:	1979
Кадастровая стоимость, руб.:	642125
Кадастровые номера иных объектов недвижимости, в пределах которых расположен объект недвижимости:	22:61:010817:138
Кадастровые номера помещений, машино-мест, расположенных в здании или сооружении:	данные отсутствуют
Кадастровые номера объектов недвижимости, из которых образован объект недвижимости:	данные отсутствуют
Кадастровые номера образованных объектов недвижимости:	данные отсутствуют
Сведения о включении объекта недвижимости в состав предприятия как имущественного комплекса:	данные отсутствуют
Сведения о включении объекта недвижимости в состав единого недвижимого комплекса:	данные отсутствуют
Виды разрешенного использования:	нежилое

М.П.

570

Выписка из Единого государственного реестра недвижимости об объекте недвижимости
Сведения о зарегистрированных правах

Здание
вид объекта недвижимости

Лист № 1 раздела 2	Всего листов раздела 2: 1	Всего разделов: 3	Всего листов выписки: 4

09.12.2021г. № КУВИ-002/2021-164142885

Кадастровый номер: 22:61:010805:262

1	Правообладатель (правообладатели):	1.1	Городской округ - город Барнаул Алтайского края
2	Вид, номер, дата и время государственной регистрации права:	2.1	Собственность 22-22-01/017/2011-317 01.03.2011 00:00:00
3	Сведения об осуществлении государственной регистрации сделки, права без необходимого в силу закона согласия третьего лица, органа:	3.1	данные отсутствуют
4	Ограничение прав и обременение объекта недвижимости:	не зарегистрировано	
5	Договоры участия в долевом строительстве:	не зарегистрировано	
6	Заявленные в судебном порядке права требования:	данные отсутствуют	
7	Сведения о возражении в отношении зарегистрированного права:	данные отсутствуют	
8	Сведения о наличии решения об изъятии объекта недвижимости для государственных и муниципальных нужд:	данные отсутствуют	
9	Сведения о невозможности государственной регистрации без личного участия правообладателя или его законного представителя:	данные отсутствуют	
10	Правопритязания и сведения о наличии поступивших, но не рассмотренных заявлений о проведении государственной регистрации права (перехода, прекращения права), ограничения права или обременения объекта недвижимости, сделки в отношении объекта недвижимости:	отсутствуют	

полное наименование должности	подпись	инициалы, фамилия

М.П.

569

Лист 6

Здание
вид объекта недвижимости

Лист № 2 раздела 1	Всего листов раздела 1: 2	Всего разделов: 3	Всего листов выписки: 4

09.12.2021г. № КУВИ-002/2021-164142885

Кадастровый номер: 122:61:010805:262

Сведения о включении объекта недвижимости в реестр объектов культурного наследия:	данные отсутствуют
Сведения о кадастровом инженере:	данные отсутствуют
Статус записи об объекте недвижимости:	Сведения об объекте недвижимости имеют статус "актуальные, ранее учтенные"
Особые отметки:	Сведения, необходимые для заполнения разделов: 6 - Сведения о частях объекта недвижимости; 7 - Перечень помещений, машино-мест, расположенных в здании, сооружении; 8 - План расположения помещения, машино-места на этаже (плане этажа), отсутствуют.
Получатель выписки:	Фоминых Светлана Николаевна, действующий(ая) на основании документа "" КОМИТЕТ ПО УПРАВЛЕНИЮ МУНИЦИПАЛЬНОЙ СОБСТВЕННОСТЬЮ ГОРОДА БАРНАУЛА

полное наименование должности	подпись	инициалы, фамилия

М.П.

572



М.П.

571

Выписка из Единого государственного реестра недвижимости об объекте недвижимости

Описание местоположения объекта недвижимости

Здание

вид объекта недвижимости

Лист № 1 раздела 5	Всего листов раздела 5: 1	Всего разделов: 3	Всего листов выписки: 4

09.12.2021г. № КУВИ-002/2021-164142885

Кадастровый номер: 22:61:010805:262

Схема расположения объекта недвижимости (части объекта недвижимости) на земельном участке(ах)

09.12.2021г. № КУВИ-002/2021-164142885

Кадастровый номер: 22:61:010805:262

полное наименование должности	подпись	инициалы, фамилия

Масштаб 1:500

Условные обозначения:

М.П.

574

полное наименование должности	подпись	инициалы, фамилия

М.П.

573

Филиал Федерального государственного бюджетного учреждения "Федеральная кадастровая палата Федеральной службы государственной регистрации, кадастра и картографии" по Алтайскому краю
полное наименование органа регистрации прав

Выписка из Единого государственного реестра недвижимости об объекте недвижимости

Сведения о характеристиках объекта недвижимости

На основании запроса от 08.12.2021, поступившего на рассмотрение 08.12.2021, сообщаем, что согласно записям Единого государственного реестра недвижимости:

Раздел 1 Лист 1 Сооружение
вид объекта недвижимости

Лист № 1 раздела 1 Всего листов раздела 1: 2 Всего разделов: 4 Всего листов выписки: 6

Лист № 1 раздела 1 | Всего листов раздела 1: 2 | Всего разделов: 4 | Всего листов выписки: 6

Кадастровый номер:	22:61:010811:425
Номер кадастрового квартала:	22:61:010811
Дата присвоения кадастрового номера:	22.09.2021

Ранее присвоенный государственный учетный номер:	данные отсутствуют		
Местоположение:	Российская Федерация, Алтайский край, г Барнаул, п Научный Городок, ул Научный Городок, д 58а		
Площадь:	33		
Основная характеристика (для сооружения):	тип	значение	единица измерения
	площадь	33	в квадратных метрах
Назначение:	гидротехнические сооружения		
Наименование:	Канализационная насосная станция		
Количество этажей, в том числе подземных этажей:	данные отсутствуют		
Год ввода в эксплуатацию по завершении строительства:	данные отсутствуют		
Год завершения строительства:	данные отсутствуют		
Кадастровая стоимость, руб.:	119584		
Кадастровые номера иных объектов недвижимости, в пределах которых расположен объект недвижимости:	данные отсутствуют		
Кадастровые номера помещений, машино-мест, расположенных в здании или сооружении:	данные отсутствуют		
Кадастровые номера объектов недвижимости, из которых образован объект недвижимости:	данные отсутствуют		
Кадастровые номера образованных объектов недвижимости:	данные отсутствуют		
Сведения о включении объекта недвижимости в состав предприятия как имущественного комплекса:	данные отсутствуют		
Сведения о включении объекта недвижимости в состав единого недвижимого комплекса:	данные отсутствуют		
Виды разрешенного использования:	данные отсутствуют		

М.П.

576

Выписка из Единого государственного реестра недвижимости об объекте недвижимости

Сведения о зарегистрированных правах

Сооружение

вид объекта недвижимости

Лист № 1 раздела 2	Всего листов раздела 2: 1	Всего разделов: 4	Всего листов выписки: 6

09.12.2021г. № КУВИ-002/2021-164142789

Кадастровый номер: 22:61:010811:425

1	Правообладатель (правообладатели):	1.1	Городской округ - город Барнаул Алтайского края
2	Вид, номер, дата и время государственной регистрации права:	2.1	Собственность 22:61:010811:425-22/111/2021-1 23.09.2021 09:56:45
3	Сведения об осуществлении государственной регистрации сделки, права без необходимого в силу закона согласия третьего лица, органа:	3.1	данные отсутствуют
4	Ограничение прав и обременение объекта недвижимости:	не зарегистрировано	
5	Договоры участия в долевом строительстве:	не зарегистрировано	
6	Заявленные в судебном порядке права требования:	данные отсутствуют	
7	Сведения о возражении в отношении зарегистрированного права:	данные отсутствуют	
8	Сведения о наличии решения об изъятии объекта недвижимости для государственных и муниципальных нужд:	данные отсутствуют	
9	Сведения о невозможности государственной регистрации без личного участия правообладателя или его законного представителя:	данные отсутствуют	
10	Правопритязания и сведения о наличии поступивших, но не рассмотренных заявлений о проведении государственной регистрации права (перехода, прекращения права), ограничения права или обременения объекта недвижимости, сделки в отношении объекта недвижимости:	отсутствуют	

полное наименование должности	подпись	инициалы, фамилия

М.П.

575

Лист 6

Сооружение

вид объекта недвижимости

Лист № 2 раздела 1	Всего листов раздела 1: 2	Всего разделов: 4	Всего листов выписки: 6

09.12.2021г. № КУВИ-002/2021-164142789

Кадастровый номер: 22:61:010811:425

Сведения о включении объекта недвижимости в реестр объектов культурного наследия:	данные отсутствуют
Сведения о кадастровом инженере:	6834, уточнением местоположения сооружения , расположенного по адресу: Российская Федерация, край Алтайский, г Барнаул, п Научный Городок, ул. Научный Городок 58 а, 44, 2021-08-13
Статус записи об объекте недвижимости:	Сведения об объекте недвижимости имеют статус "актуальные, ранее учтенные"
Особые отметки:	Сведения, необходимые для заполнения разделов: 6 - Сведения о частях объекта недвижимости; 7 - Перечень помещений, машино-мест, расположенных в здании, сооружении; 8 - План расположения помещения, машино-места на этаже (плане этажа), отсутствуют.
Получатель выписки:	Фоминых Светлана Николаевна, действующий(ая) на основании документа "" КОМИТЕТ ПО УПРАВЛЕНИЮ МУНИЦИПАЛЬНОЙ СОБСТВЕННОСТЬЮ ГОРОДА БАРНАУЛА

полное наименование должности	подпись	инициалы, фамилия

М.П.

578

Раздел 5.1 Лист 5

Выписка из Единого государственного реестра недвижимости об объекте недвижимости

Описание местоположения объекта недвижимости

Сооружение

вид объекта недвижимости

Лист № 1 раздела 5.1	Всего листов раздела 5.1: 2	Всего разделов: 4	Всего листов выписки: 6
09.12.2021г. № КУВИ-002/2021-164142789			
Кадастровый номер:	22:61:010811:425		

1. Сведения о координатах характерных точек контура объекта недвижимости

Система координат 22.2

Номер точки	Координаты, м		Радиус, м	Средняя квадратическая погрешность определения координат характерных точек контура, м	Глубина, высота, м	
	X	Y			H1	H2
1	2	3	4	5	6	7
1	608801.78	2370216.38	-	0.1	данные отсутствуют	данные отсутствуют
2	608802.46	2370221.83	-	0.1	данные отсутствуют	данные отсутствуют
3	608799.18	2370222.13	-	0.1	данные отсутствуют	данные отсутствуют
4	608798.51	2370216.84	-	0.1	данные отсутствуют	данные отсутствуют
1	608801.78	2370216.38	-	0.1	данные отсутствуют	данные отсутствуют

2. Сведения о предельных высоте и глубине конструктивных элементов объекта недвижимости

Предельная глубина конструктивных элементов объекта недвижимости, м	данные отсутствуют
Предельная высота конструктивных элементов объекта недвижимости, м	данные отсутствуют

полное наименование должности	подпись	инициалы, фамилия

М.П.

577

Раздел 5 Лист 8

Выписка из Единого государственного реестра недвижимости об объекте недвижимости

Описание местоположения объекта недвижимости

Сооружение

вид объекта недвижимости

Лист № 1 раздела 5	Всего листов раздела 5: 1	Всего разделов: 4	Всего листов выписки: 6

09.12.2021г. № КУВИ-002/2021-164142789

Схема расположения объекта недвижимости (части объекта недвижимости) на земельном участке(ах)



Кадастровый номер: 122:61:010811:425

Масштаб 1:40 Условные обозначения:

полное наименование должности	подпись	инициалы, фамилия

М.П.

580

Филиал Федерального государственного бюджетного учреждения "Федеральная кадастровая палата Федеральной службы государственной регистрации, кадастра и картографии" по Алтайскому краю
полное наименование органа регистрации прав

Выписка из Единого государственного реестра недвижимости об объекте недвижимости
Сведения о характеристиках объекта недвижимости

На основании запроса от 08.12.2021, поступившего на рассмотрение 08.12.2021, сообщаем, что согласно записям Единого государственного реестра недвижимости:

Раздел 1 Лист 1 Сооружение
вид объекта недвижимости

Лист № 1 раздела 1	Всего листов раздела 1: 2	Всего разделов: 2	Всего листов выписки: 3

Кадастровый номер:	22:61:010805:248
Номер кадастрового квартала:	22:61:010805
Дата присвоения кадастрового номера:	26.08.2013

Ранее присвоенный государственный учетный номер:	Инвентарный номер 01:401:002:000513010 01.03.2011; Кадастровый номер 22:61:000000:0000:01:401:002:000513010 01.03.2011 ФГУП_Ростехинвентаризация-Федеральное БТИ_по Алтайскому краю		
Местоположение:	Российская Федерация, Алтайский край, г. Барнаул, п. Научный городок, д. 46кс		
Площадь:	данные отсутствуют		
Основная характеристика (для сооружения):	тип	значение	единица измерения
	протяженность	4807	в метрах
Назначение:	Сооружение		
Наименование:	Канализационная сеть		
Количество этажей, в том числе подземных этажей:	данные отсутствуют		
Год ввода в эксплуатацию по завершении строительства:	2011		
Год завершения строительства:	данные отсутствуют		
Кадастровая стоимость, руб.:	7019796		
Кадастровые номера иных объектов недвижимости, в пределах которых расположен объект недвижимости:	данные отсутствуют		
Кадастровые номера помещений, машино-мест, расположенных в здании или сооружении:	данные отсутствуют		
Кадастровые номера объектов недвижимости, из которых образован объект недвижимости:	данные отсутствуют		
Кадастровые номера образованных объектов недвижимости:	данные отсутствуют		
Сведения о включении объекта недвижимости в состав предприятия как имущественного комплекса:	данные отсутствуют		
Сведения о включении объекта недвижимости в состав единого недвижимого комплекса:	данные отсутствуют		

М.П.

579

Сооружение
вид объекта недвижимости

Лист № 2 раздела 5.1	Всего листов раздела 5.1: 2	Всего разделов: 4	Всего листов выписки: 6

09.12.2021г. № КУВИ-002/2021-164142789
Кадастровый номер: 22:61:010811:425

3. Сведения о характерных точках пересечения контура объекта недвижимости с контуром (контурами) иных зданий, сооружений, объектов незавершенного строительства

Система координат 22.2

Номера характерных точек контура	Координаты, м		Средняя квадратическая погрешность определения координат характерных точек контура, м	Глубина, высота, м		Кадастровые номера иных объектов недвижимости, с контурами которых пересекается контур данного объекта недвижимости
	X	Y		H1	H2	
1	2	3	4	5	6	7
данные отсутствуют	данные отсутствуют	данные отсутствуют	данные отсутствуют	данные отсутствуют	данные отсутствуют	данные отсутствуют

полное наименование должности	подпись	инициалы, фамилия

М.П.

582

Сооружение
вид объекта недвижимости

Лист № 2 раздела 1	Всего листов раздела 1: 2	Всего разделов: 2	Всего листов выписки: 3

09.12.2021г. № КУВИ-002/2021-164142887

Кадастровый номер: 122:61:010805:248

Виды разрешенного использования:	данные отсутствуют
Сведения о включении объекта недвижимости в реестр объектов культурного наследия:	данные отсутствуют
Сведения о кадастровом инженере:	данные отсутствуют
Статус записи об объекте недвижимости:	Сведения об объекте недвижимости имеют статус "актуальные, ранее учтенные"
Особые отметки:	Право (ограничение права, обременение объекта недвижимости) зарегистрировано на объект недвижимости с назначением: коммуникационное,канализационная сеть. Сведения, необходимые для заполнения разделов: 5 - Описание местоположения объекта недвижимости; 6 - Сведения о частях объекта недвижимости; 7 - Перечень помещений, машино-мест, расположенных в здании, сооружении; 8 - План расположения помещения, машино-места на этаже (плане этажа), отсутствуют.
Получатель выписки:	Фоминых Светлана Николаевна, действующий(ая) на основании документа "" КОМИТЕТ ПО УПРАВЛЕНИЮ МУНИЦИПАЛЬНОЙ СОБСТВЕННОСТЬЮ ГОРОДА БАРНАУЛА

полное наименование должности	подпись	инициалы, фамилия

М.П.

581

полное наименование должности	подпись	инициалы, фамилия

М.П.

584

полное наименование должности	подпись	инициалы, фамилия

Управление Федеральной службы государственной регистрации, кадастра и картографии по Алтайскому краю
полное наименование органа регистрации прав

Выписка из Единого государственного реестра недвижимости об основных характеристиках и зарегистрированных правах на объект недвижимости

Сведения об основных характеристиках объекта недвижимости

В Единый государственный реестр недвижимости внесены следующие сведения:

Раздел 1 Лист 1

Сооружение
вид объекта недвижимости

Лист № 1 раздела 1	Всего листов раздела 1: 1	Всего разделов: 2	Всего листов выписки: 2
11.03.2022г.			
Кадастровый номер:	22:61:010805:677		

Номер кадастрового квартала:	22:61:010805		
Дата присвоения кадастрового номера:	11.03.2022		
Ранее присвоенный государственный учетный номер:	данные отсутствуют		
Местоположение:	Российская Федерация, Алтайский край, г Барнаул, п Научный Городок, ул Научный городок, 38, 39		
Основная характеристика (для сооружения):	тип	значение	единица измерения
	протяженность	122	в метрах
Назначение:	Сооружение коммунального хозяйства		
Наименование:	Канализационная сеть		
Количество этажей, в том числе подземных этажей:	данные отсутствуют		
Год ввода в эксплуатацию по завершении строительства:	данные отсутствуют		
Год завершения строительства:	данные отсутствуют		
Кадастровая стоимость, руб.:	не определена		
Кадастровые номера иных объектов недвижимости, в пределах которых расположен объект недвижимости:	данные отсутствуют		
Кадастровые номера помещений, машино-мест, расположенных в здании или сооружении:	данные отсутствуют		
Виды разрешенного использования:	данные отсутствуют		
Статус записи об объекте недвижимости:	Сведения об объекте недвижимости имеют статус "актуальные, ранее учтенные"		
Особые отметки:	Сведения, необходимые для заполнения разделов: 4 - Описание местоположения объекта недвижимости; 5 - План расположения помещения, машино-места на этаже (плане этажа), отсутствуют.		
Получатель выписки:	КОМИТЕТ ПО УПРАВЛЕНИЮ МУНИЦИПАЛЬНОЙ СОБСТВЕННОСТЬЮ ГОРОДА БАРНАУЛА (представитель правообладателя), Правообладатель: городской округ - город Барнаул Алтайского края		

полное наименование должности	подпись	инициалы, фамилия

М.П.

583

Выписка из Единого государственного реестра недвижимости об объекте недвижимости

Сведения о зарегистрированных правах

Сооружение
вид объекта недвижимости

Лист № 1 раздела 2	Всего листов раздела 2: 1	Всего разделов: 2	Всего листов выписки: 3
09.12.2021г. № КУВИ-002/2021-164142887			
Кадастровый номер:	22:61:010805:248		

1	Правообладатель (правообладатели):	1.1	Городской округ - город Барнаул Алтайского края
2	Вид, номер, дата и время государственной регистрации права:	2.1	Собственность 22-22-01/017/2011-320 01.03.2011 00:00:00
3	Сведения об осуществлении государственной регистрации сделки, права без необходимого в силу закона согласия третьего лица, органа:	3.1	данные отсутствуют
4	Ограничение прав и обременение объекта недвижимости:	не зарегистрировано	
5	Договоры участия в долевом строительстве:	не зарегистрировано	
6	Заявленные в судебном порядке права требования:	данные отсутствуют	
7	Сведения о возражении в отношении зарегистрированного права:	данные отсутствуют	
8	Сведения о наличии решения об изъятии объекта недвижимости для государственных и муниципальных нужд:	данные отсутствуют	
9	Сведения о невозможности государственной регистрации без личного участия правообладателя или его законного представителя:	данные отсутствуют	
10	Правопритязания и сведения о наличии поступивших, но не рассмотренных заявлений о проведении государственной регистрации права (перехода, прекращения права), ограничения права или обременения объекта недвижимости, сделки в отношении объекта недвижимости:	отсутствуют	

М.П.

586

Управление Федеральной службы государственной регистрации, кадастра и картографии по Алтайскому краю
полное наименование органа регистрации прав

Выписка из Единого государственного реестра недвижимости об основных характеристиках и зарегистрированных правах на объект недвижимости

Сведения об основных характеристиках объекта недвижимости

В Единый государственный реестр недвижимости внесены следующие сведения:

Раздел 1 Лист 1

Сооружение
вид объекта недвижимости

Лист № 1 раздела 1	Всего листов раздела 1: 2	Всего разделов: 2	Всего листов выписки: 3
17.03.2022г.			
Кадастровый номер:	22:61:010815:1834		

Номер кадастрового квартала:	22:61:010815		
Дата присвоения кадастрового номера:	17.03.2022		
Ранее присвоенный государственный учетный номер:	данные отсутствуют		
Местоположение:	Российская Федерация, Алтайский край, городской округ город Барнаул, п Научный Городок, ул Научный городок, д 36		
Основная характеристика (для сооружения):	тип	значение	единица измерения
	протяженность	135	в метрах
Назначение:	Сооружение		
Наименование:	Канализационная сеть		
Количество этажей, в том числе подземных этажей:	данные отсутствуют		
Год ввода в эксплуатацию по завершении строительства:	данные отсутствуют		
Год завершения строительства:	данные отсутствуют		
Кадастровая стоимость, руб.:	не определена		
Кадастровые номера иных объектов недвижимости, в пределах которых расположен объект недвижимости:	данные отсутствуют		
Кадастровые номера помещений, машино-мест, расположенных в здании или сооружении:	данные отсутствуют		
Виды разрешенного использования:	данные отсутствуют		
Статус записи об объекте недвижимости:	Сведения об объекте недвижимости имеют статус "актуальные, ранее учтенные"		
Особые отметки:	Сведения, необходимые для заполнения разделов: 4 - Описание местоположения объекта недвижимости; 5 - План расположения помещения, машино-места на этаже (плане этажа), отсутствуют.		

полное наименование должности	подпись	инициалы, фамилия

М.П.

М.П.

585

Выписка из Единого государственного реестра недвижимости об основных характеристиках и зарегистрированных правах на объект недвижимости

Сведения о зарегистрированных правах

Сооружение
вид объекта недвижимости

Лист № 1 раздела 2	Всего листов раздела 2: 1	Всего разделов: 2	Всего листов выписки: 2
11.03.2022г.			
Кадастровый номер:	22:61:010805:677		

1	Правообладатель (правообладатели):	1.1	городской округ - город Барнаул Алтайского края
2	Вид, номер, дата и время государственной регистрации права:	2.1	Собственность 22:61:010805:677-22/136/2022-1 11.03.2022 08:55:33
3	Документы-основания	3.1	Постановление Верховного Совета РФ, № 3020-1, выдан 27.12.1991
4	Ограничение прав и обременение объекта недвижимости:	не зарегистрировано	
5	Заявленные в судебном порядке права требования:	данные отсутствуют	
6	Сведения о возражении в отношении зарегистрированного права:	данные отсутствуют	
7	Сведения о наличии решения об изъятии объекта недвижимости для государственных и муниципальных нужд:	данные отсутствуют	
8	Сведения о невозможности государственной регистрации без личного участия правообладателя или его законного представителя:	данные отсутствуют	
9	Правопритязания и сведения о наличии поступивших, но не рассмотренных заявлений о проведении государственной регистрации права (перехода, прекращения права), ограничения права или обременения объекта недвижимости, сделки в отношении объекта недвижимости:	отсутствуют	

полное наименование должности	подпись	инициалы, фамилия

М.П.

М.П.

588

Выписка из Единого государственного реестра недвижимости об основных характеристиках и зарегистрированных правах на объект недвижимости

Сведения о зарегистрированных правах

Сооружение

вид объекта недвижимости

Лист № 1 раздела 2	Всего листов раздела 2: 1	Всего разделов: 2	Всего листов выписки: 3
17.03.2022г.			
Кадастровый номер:	22:61:010815:1834		

1	Правообладатель (правообладатели):	1.1	городской округ - город Барнаул Алтайского края
2	Вид, номер, дата и время государственной регистрации права:	2.1	Собственность 22:61:010815:1834-22/132/2022-1 17.03.2022 04:24:32
3	Документы-основания	3.1	Постановление Верховного Совета Российской Федерации "О разграничении государственной собственности в Российской Федерации на федеральную собственность,государственнуюсобственностьреспублик в составе Российской Федерации, краев, областей, автономной области, автономных округов, городов Москвы и Санкт-Петербурга и муниципальную собственность", выдан 27.12.1991
4	Ограничение прав и обременение объекта недвижимости:	не зарегистрировано	
5	Заявленные в судебном порядке права требования:	данные отсутствуют	
6	Сведения о возражении в отношении зарегистрированного права:	данные отсутствуют	
7	Сведения о наличии решения об изъятии объекта недвижимости для государственных и муниципальных нужд:	данные отсутствуют	
8	Сведения о невозможности государственной регистрации без личного участия правообладателя или его законного представителя:	данные отсутствуют	
9	Правопритязания и сведения о наличии поступивших, но не рассмотренных заявлений о проведении государственной регистрации права (перехода, прекращения права), ограничения права или обременения объекта недвижимости, сделки в отношении объекта недвижимости:	отсутствуют	

полное наименование должности	подпись	инициалы, фамилия

М.П.

М.П.

587

Сооружение

вид объекта недвижимости

Лист № 2 раздела 1	Всего листов раздела 1: 2	Всего разделов: 2	Всего листов выписки: 3
17.03.2022г.			
Кадастровый номер:	22:61:010815:1834		

Получатель выписки:	КОМИТЕТ ПО УПРАВЛЕНИЮ МУНИЦИПАЛЬНОЙ СОБСТВЕННОСТЬЮ ГОРОДА БАРНАУЛА (представитель правообладателя), Правообладатель: городской округ - город Барнаул Алтайского края

полное наименование должности	подпись	инициалы, фамилия

М.П.

М.П.

590

Лист 12

Сооружение
вид объекта недвижимости

Лист № 2 раздела 1	Всего листов раздела 1: 2	Всего разделов: 4	Всего листов выписки: 8

03.12.2021г. № КУВИ-002/2021-160613626

Кадастровый номер: 122:61:000000:283

Сведения о включении объекта недвижимости в состав единого недвижимого комплекса:	данные отсутствуют
Виды разрешенного использования:	данные отсутствуют
Сведения о включении объекта недвижимости в реестр объектов культурного наследия:	данные отсутствуют
Сведения о кадастровом инженере:	данные отсутствуют
Статус записи об объекте недвижимости:	Сведения об объекте недвижимости имеют статус "актуальные"
Особые отметки:	Право (ограничение права, обременение объекта недвижимости) зарегистрировано на объект недвижимости с назначением: линейно-кабельные сооружения (жд, трубопроводы и т.п.),сооружения канализации; наименованием: Канализационная сеть , назначение: Сооружения канализации. Протяженность 820 м. Сооружение состоит из 33 обособленных контуров (смотровые колодцы). Сведения, необходимые для заполнения разделов: 6 - Сведения о частях объекта недвижимости; 7 - Перечень помещений, машино-мест, расположенных в здании, сооружении; 8 - План расположения помещения, машино-места на этаже (плане этажа), отсутствуют.
Получатель выписки:	Фоминых Светлана Николаевна, действующий(ая) на основании документа "" КОМИТЕТ ПО УПРАВЛЕНИЮ МУНИЦИПАЛЬНОЙ СОБСТВЕННОСТЬЮ ГОРОДА БАРНАУЛА

полное наименование должности	подпись	инициалы, фамилия

М.П.

589

Лист 11

Филиал Федерального государственного бюджетного учреждения "Федеральная кадастровая палата Федеральной службы государственной регистрации, кадастра и картографии" по Алтайскому краю
полное наименование органа регистрации прав

Выписка из Единого государственного реестра недвижимости об объекте недвижимости

Сведения о характеристиках объекта недвижимости

На основании запроса от 02.12.2021, поступившего на рассмотрение 02.12.2021, сообщаем, что согласно записям Единого государственного реестра недвижимости:

Раздел 1 Лист 1 Сооружение
вид объекта недвижимости

Лист № 1 раздела 1 | Всего листов раздела 1: 2 | Всего разделов: 4 | Всего листов выписки: 8

Лист № 1 раздела 1	Всего листов раздела 1: 2	Всего разделов: 4	Всего листов выписки: 8

Кадастровый номер:	22:61:000000:283
Номер кадастрового квартала:	22:61:000000
Дата присвоения кадастрового номера:	10.12.2014

Ранее присвоенный государственный учетный номер:	данные отсутствуют		
Местоположение:	Российская Федерация, Алтайский край, г. Барнаул, п. Научный Городок, от дома №50 до дома №71 по ул Научный городок, ул Первая, ул Вторая		
Площадь:	0		
Основная характеристика (для сооружения):	тип	значение	единица измерения
	площадь	0	в квадратных метрах
	протяженность	820	в метрах
Назначение:	Сооружения канализации		
Наименование:	Канализационная сеть		
Количество этажей, в том числе подземных этажей:	данные отсутствуют		
Год ввода в эксплуатацию по завершении строительства:	данные отсутствуют		
Год завершения строительства:	2000		
Кадастровая стоимость, руб.:	620738		
Кадастровые номера иных объектов недвижимости, в пределах которых расположен объект недвижимости:	22:61:010811:1, 22:61:010811:2, 22:61:010811:30, 22:61:010811:31, 22:61:010811:35, 22:61:010811:38, 22:61:010811:39, 22:61:010811:41, 22:61:010811:6, 22:61:010814:10, 22:61:010814:28, 22:61:010814:67, 22:61:010814:68		
Кадастровые номера помещений, машино-мест, расположенных в здании или сооружении:	данные отсутствуют		
Кадастровые номера объектов недвижимости, из которых образован объект недвижимости:	данные отсутствуют		
Кадастровые номера образованных объектов недвижимости:	данные отсутствуют		
Сведения о включении объекта недвижимости в состав предприятия как имущественного комплекса:	данные отсутствуют		

полное наименование должности	подпись	инициалы, фамилия

М.П.

592

Выписка из Единого государственного реестра недвижимости об объекте недвижимости

Описание местоположения объекта недвижимости

Сооружение
вид объекта недвижимости

Лист № 1 раздела 5	Всего листов раздела 5: 1	Всего разделов: 4	Всего листов выписки: 8

03.12.2021г. № КУВИ-002/2021-160613626	
Кадастровый номер:	122:61:000000:283

Схема расположения объекта недвижимости (части объекта недвижимости) на земельном участке (ах)

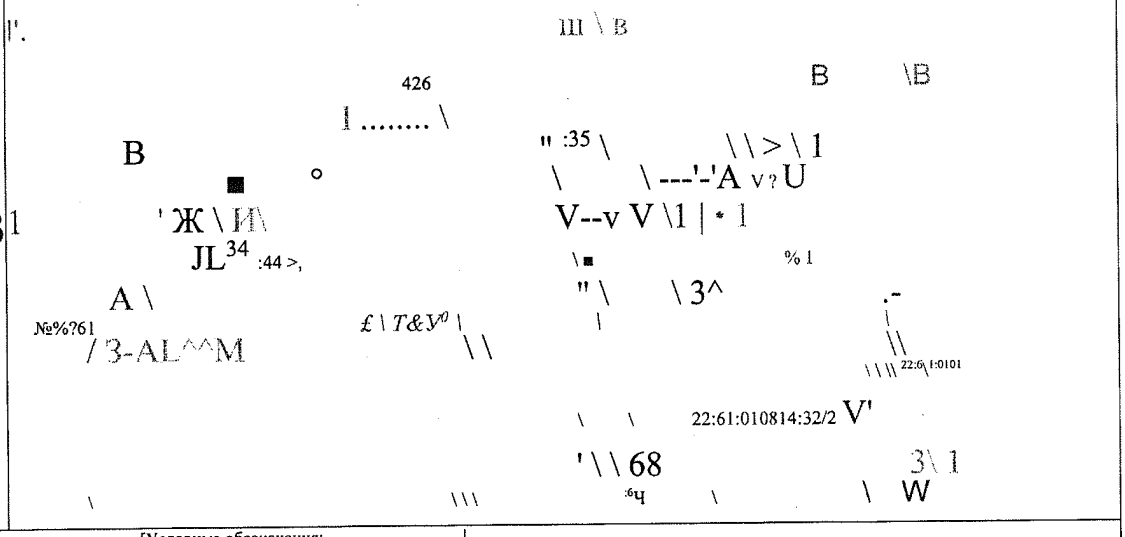

Масштаб 1:2000 [Условные обозначения:

полное наименование должности	подпись	инициалы, фамилия

М.П.

591

Выписка из Единого государственного реестра недвижимости об объекте недвижимости

Сведения о зарегистрированных правах

Сооружение

вид объекта недвижимости

Лист № 1 раздела 2	Всего листов раздела 2: 1	Всего разделов: 4	Всего листов выписки: 8

03.12.2021г. № КУВИ-002/2021-160613626	
Кадастровый номер:	22:61:000000:283

1	Правообладатель (правообладатели):	1.1	Городской округ - город Барнаул Алтайского края
2	Вид, номер, дата и время государственной регистрации права:	2.1	Собственность 22-22/001-22/001/017/2016-6870/2 15.08.2016 13:17:44
3	Сведения об осуществлении государственной регистрации сделки, права без необходимого в силу закона согласия третьего лица, органа:	3.1	данные отсутствуют
4	Ограничение прав и обременение объекта недвижимости:	не зарегистрировано	
5	Договоры участия в долевом строительстве:	не зарегистрировано	
6	Заявленные в судебном порядке права требования:	данные отсутствуют	
7	Сведения о возражении в отношении зарегистрированного права:	данные отсутствуют	
8	Сведения о наличии решения об изъятии объекта недвижимости для государственных и муниципальных нужд:	данные отсутствуют	
9	Сведения о невозможности государственной регистрации без личного участия правообладателя или его законного представителя:	данные отсутствуют	
10	Правопритязания и сведения о наличии поступивших, но не рассмотренных заявлений о проведении государственной регистрации права (перехода, прекращения права), ограничения права или обременения объекта недвижимости, сделки в отношении объекта недвижимости:	отсутствуют	

полное наименование должности	подпись	инициалы, фамилия

М.П.

1	608660.81	2370364.92	0.5	0.1	данные отсутствуют	данные отсутствуют

полное наименование должности	подпись	инициалы, фамилия

М.П.

Выписка из Единого государственного реестра недвижимости об объекте недвижимости

Описание местоположения объекта недвижимости

Сооружение

вид объекта недвижимости

Лист № 1 раздела 5.1	Всего листов раздела 5.1: 4	Всего разделов: 4	Всего листов выписки: 8
03.12.2021г. № КУВИ-002/2021-160613626			
Кадастровый номер:	22:61:000000:283		

1. Сведения о координатах характерных точек контура объекта недвижимости

Система координат МСК-22, зона 2

Номер точки	Координаты, м		Радиус, м	Средняя квадратическая погрешность определения координат характерных точек контура, м	Глубина, высота, м	
	X	Y			H1	H2
1	2	3	4	5	6	7
1	608608.93	2370422.04	0.5	0.1	данные отсутствуют	данные отсутствуют
1	608610.06	2370391.31	0.5	0.1	данные отсутствуют	данные отсутствуют
1	608675.91	2370433.84	0.5	0.1	данные отсутствуют	данные отсутствуют
1	608637.03	2370432.67	0.5	0.1	данные отсутствуют	данные отсутствуют
1	608633.36	2370417.35	0.5	0.1	данные отсутствуют	данные отсутствуют
1	608760.66	2370474.66	0.5	0.1	данные отсутствуют	данные отсутствуют
1	608751.41	2370440.09	0.5	0.1	данные отсутствуют	данные отсутствуют
1	608740.4	2370406.23	0.5	0.1	данные отсутствуют	данные отсутствуют
1	608750.26	2370392.83	0.5	0.1	данные отсутствуют	данные отсутствуют
1	608723.69	2370323.57	0.5	0.1	данные отсутствуют	данные отсутствуют
1	608732.18	2370338.08	0.5	0.1	данные отсутствуют	данные отсутствуют
1	608821.56	2370481.9	0.5	0.1	данные отсутствуют	данные отсутствуют

М.П.

596

1	608739.02	2370359.11	0.5	0.1	данные отсутствуют	данные отсутствуют
1	608730.08	2370322	0.5	0.1	данные отсутствуют	данные отсутствуют

полное наименование должности	подпись	инициалы, фамилия

М.П.

595

Сооружение
вид объекта недвижимости

Лист № 2 раздела 5.1	Всего листов раздела 5.1: 4	Всего разделов: 4	Всего листов выписки: 8

03.12.2021г. № КУВИ-002/2021-160613626

Кадастровый номер: 122:61:000000:283

1	608667.5	2370384.33	0.5	0.1	данные отсутствуют	данные отсутствуют
1	608607.71	2370355.29	0.4	0.1	данные отсутствуют	данные отсутствуют
1	608614.52	2370373.97	0.4	0.1	данные отсутствуют	данные отсутствуют
1	608619.56	2370395.21	0.4	0.1	данные отсутствуют	данные отсутствуют
1	608632.02	2370419.11	0.5	0.1	данные отсутствуют	данные отсутствуют
1	608636.07	2370434.81	0.5	0.1	данные отсутствуют	данные отсутствуют
1	608658.36	2370442.17	0.5	0.1	данные отсутствуют	данные отсутствуют
1	608681.95	2370441.76	0.5	0.1	данные отсутствуют	данные отсутствуют
1	608693.26	2370490.09	0.5	0.1	данные отсутствуют	данные отсутствуют
1	608704.25	2370518.45	0.75	0.1	данные отсутствуют	данные отсутствуют
1	608725.98	2370512.77	0.5	0.1	данные отсутствуют	данные отсутствуют
1	608755.04	2370503.84	0.5	0.1	данные отсутствуют	данные отсутствуют
1	608783.98	2370493.38	0.5	0.1	данные отсутствуют	данные отсутствуют
1	608775.54	2370468.79	0.5	0.1	данные отсутствуют	данные отсутствуют
1	608764.63	2370438.5	0.5	0.1	данные отсутствуют	данные отсутствуют
1	608753.19	2370404.9	0.5	0.1	данные отсутствуют	данные отсутствуют

М.П.

598

Сооружение
вид объекта недвижимости

Лист № 4 раздела 5.1	Всего листов раздела 5.1: 4	Всего разделов: 4	Всего листов выписки: 8

03.12.2021г. № КУВИ-002/2021-160613626
Кадастровый номер: 122:61:000000:283

3. Сведения о характерных точках пересечения контура объекта недвижимости с контуром (контурами) иных зданий, сооружений, объектов незавершенного строительства

Система координат МСК-22, зона 2

Номера характерных точек контура	Координаты, м		Средняя квадратическая погрешность определения координат характерных точек контура, м	Глубина, высота, м		Кадастровые номера иных объектов недвижимости, с контурами которых пересекается контур данного объекта недвижимости
	X	Y		H1	H2	
1	2	3	4	5	6	7
данные отсутствуют	данные отсутствуют	данные отсутствуют	данные отсутствуют	данные отсутствуют	данные отсутствуют	данные отсутствуют

полное наименование должности	подпись	инициалы, фамилия

М.П.

597

Сооружение
вид объекта недвижимости

Лист № 3 раздела 5.1	Всего листов раздела 5.1: 4	Всего разделов: 4	Всего листов выписки: 8

03.12.2021г. № КУВИ-002/2021-160613626
Кадастровый номер: 122:61:000000:283

1	608720.02	2370291.78	0.5	0.1	данные отсутствуют	данные отсутствуют
1	608709.66	2370263.44	0.5	0.1	данные отсутствуют	данные отсутствуют

2. Сведения о предельных высоте и глубине конструктивных элементов объекта недвижимости

Предельная глубина конструктивных элементов объекта недвижимости, м	данные отсутствуют
Предельная высота конструктивных элементов объекта недвижимости, м	данные отсутствуют

полное наименование должности	подпись	инициалы, фамилия

М.П.

Раздел №3. Задание (основные мероприятия, которые предполагается осуществить в течение всего срока действия концессионного соглашения), предельный размер расходов в ценах 2022 года на создание и (или) реконструкцию Объекта концессионного соглашения.

№ п/п	Объект	Наименование мероприятий	Технические характеристики		Год начала реализации мероприятий	Год окончания реализации мероприятий	Всего, млн руб, без НДС	2023	2024	2025	2026	2027	2028	2029	2030	2031	2032	2033	2034	2035	2036	2037	Источник финансирования			Ввод объекта в эксплуатацию
			до реализации мероприятий	после реализации мероприятий																			тариф (амортизация)	тариф (нормативная прибыль)	Бюджет	
Система водоснабжения																										
Мероприятия Концессионера																										
1	Артводозабор Гоньба	Строительство водопроводной сети от артводозабора с.Гоньба, Гоньбинский тракт, сооружения № 3н/1,3н/2,3н/3 до разводящей сети пос. Земляничка	-	Д-110 мм, L-1300 м (протяженность и диаметр уточняются при проектировании)	2023	2024	8,098	0,959	7,139	0,000	0,000	0,000	0,000	0,000	0,000	0,000	0,000	0,000	0,000	0,000	0,000	0,000	1,827	6,271	0,000	дек.25
2	с. Гоньба, Гоньбинский тракт, сооруж. №3н/1, №3н/2, №3н/3 до пересечения улиц Советская и Октября	Реконструкция водопроводной сети с увеличением пропускной способности	Д-250 мм, L-200 м (протяженность и диаметр уточняются при проектировании)	Д-250 мм, L-200 м (протяженность и диаметр уточняются при проектировании)	2024	2025	3,630	0,000	0,500	3,130	0,000	0,000	0,000	0,000	0,000	0,000	0,000	0,000	0,000	0,000	0,000	0,000	1,827	1,802	0,000	дек.26
3	с. Гоньба	Реконструкция участка сети по пер. Советский	Д-110 мм, L-210 м (протяженность и диаметр уточняются при проектировании)	Д-110 мм, L-210 м (протяженность и диаметр уточняются при проектировании)	2023	2023	2,454	2,454	0,000	0,000	0,000	0,000	0,000	0,000	0,000	0,000	0,000	0,000	0,000	0,000	0,000	0,000	0,000	2,454	0,000	дек.24
4	с. Гоньба	Реконструкция участка сети по ул. Березовая 2	Д-110 мм, L-210 м (протяженность и диаметр уточняются при проектировании)	Д-110 мм, L-210 м (протяженность и диаметр уточняются при проектировании)	2032	2032	0,563	0,000	0,000	0,000	0,000	0,000	0,000	0,000	0,000	0,000	0,563	0,000	0,000	0,000	0,000	0,000	0,000	0,563	0,000	дек.33
5	с. Гоньба	Реконструкция участка сети по ул. Мира	Д-110 мм, L-210 м (протяженность и диаметр уточняются при проектировании)	Д-110 мм, L-210 м (протяженность и диаметр уточняются при проектировании)	2024	2025	2,250	0,000	0,750	1,500	0,000	0,000	0,000	0,000	0,000	0,000	0,000	0,000	0,000	0,000	0,000	0,000	0,000	2,250	0,000	дек.26
6	пос. Научный городок	Реконструкция участка сети ВК9-ВК13/1	Д-110 мм, L-210 м (протяженность и диаметр уточняются при проектировании)	Д-110 мм, L-210 м (протяженность и диаметр уточняются при проектировании)	2023	2023	2,588	2,588	0,000	0,000	0,000	0,000	0,000	0,000	0,000	0,000	0,000	0,000	0,000	0,000	0,000	0,000	0,000	2,588	0,000	дек.24
7	пос. Казенная Заимка	Реконструкция участка сети по пер. Изобильный	Д-110 мм, L-210 м (протяженность и диаметр уточняются при проектировании)	Д-110 мм, L-210 м (протяженность и диаметр уточняются при проектировании)	2025	2026	1,988	0,000	0,000	0,788	1,200	0,000	0,000	0,000	0,000	0,000	0,000	0,000	0,000	0,000	0,000	0,000	1,200	0,788	0,000	дек.27
8	пос. Казенная Заимка	Реконструкция участка сети по ул. Надежды	Д-150 мм, L-400 м (протяженность и диаметр уточняются при проектировании)	Д-150 мм, L-400 м (протяженность и диаметр уточняются при проектировании)	2031	2032	5,050	0,000	0,000	0,000	0,000	0,000	0,000	0,000	0,000	1,050	4,000	0,000	0,000	0,000	0,000	0,000	0,000	5,050	0,000	дек.33
9	пос. Казенная Заимка	Реконструкция участка сети по ул. Ромашковая	Д-150 мм, L-400 м (протяженность и диаметр уточняются при проектировании)	Д-150 мм, L-400 м (протяженность и диаметр уточняются при проектировании)	2025	2026	2,000	0,000	0,000	0,500	1,500	0,000	0,000	0,000	0,000	0,000	0,000	0,000	0,000	0,000	0,000	0,000	0,735	1,265	0,000	дек.27
		Итого сети водоснабжения					**28,618**	**5,000**	**8,390**	**5,917**	**2,700**	**0,000**	**0,000**	**0,000**	**0,000**	**1,050**	**4,563**	**0,000**	**0,000**	**0,000**	**0,000**	**0,000**	**5,589**	**23,030**	**0,000**	
10	пос. Научный городок, ул. Научный городок, 58	Реконструкция артезианского водозабора	Доведение качества воды до норм СанПиН	производительность 100м³/час, строительство станции доочистки воды, реконструкция резервуаров чистой воды	2027	2035	113,701	0,000	0,000	0,000	0,000	4,680	0,000	0,000	0,000	0,000	0,000	36,340	36,340	36,340	0,000	0,000	102,193	11,507	0,000	дек.36
11	с. Гоньба, Гоньбинский тракт, сооруж. №3н/1, №3н/2, №3н/3	Реконструкция и модернизация артезианского водозабора	Доведение качества воды до норм СанПиН	производительность 50м³/час, строительство станции доочистки воды, реконструкция водонапорной башни	2026	2030	38,372	0,000	0,000	0,000	4,000	0,000	11,457	11,457	11,457	0,000	0,000	0,000	0,000	0,000	0,000	0,000	20,739	17,633	0,000	дек.31
		ИТОГО арт. водозаборы					**152,073**	**0,000**	**0,000**	**0,000**	**4,000**	**4,680**	**11,457**	**11,457**	**11,457**	**0,000**	**0,000**	**36,340**	**36,340**	**36,340**	**0,000**	**0,000**	**122,933**	**29,140**	**0,000**	
		ВСЕГО по водоснабжению					**180,692**	**5,000**	**8,390**	**5,917**	**6,700**	**4,680**	**11,457**	**11,457**	**11,457**	**1,050**	**4,563**	**36,340**	**36,340**	**36,340**	**0,000**	**0,000**	**128,522**	**52,170**	**0,000**	
Система водоотведения																										
Мероприятия Концессионера																										
1	пос. Научный городок, ул. Научный городок, 46в	Реконструкция канализационной насосной станции	производительность 45 м³/час	производительность 45 м³/час, уточняется при проектировании	2024	2029	9,00	0,000	1,500	1,500	1,500	1,500	1,500	1,500	0,000	0,000	0,000	0,000	0,000	0,000	0,000	0,000	1,782	7,218	0,000	дек.30
		Итого водоотведение					**9,00**	**0,000**	**1,500**	**1,500**	**1,500**	**1,500**	**1,500**	**1,500**	**0,000**	**0,000**	**0,000**	**0,000**	**0,000**	**0,000**	**0,000**	**0,000**	**1,782**	**7,218**	**0,000**	
Мероприятия, реализуемые за счет Концедента																										
1	п. Березовка, ул. Центральная, 6	Проектирование и реконструкция артезианского водозабора	Доведение качества воды до норм СанПиН	производительность 20м³/час, строительство станции доочистки воды, реконструкция водонапорной башни	2024	2027	170,000	0,000	20,000	0,000	0,000	150,000	0,000	0,000	0,000	0,000	0,000	0,000	0,000	0,000	0,000	0,000	0,000	0,000	170,000	дек.28
2	п. Казенная Заимка, ул. Сокалиная, 55	Реконструкция артезианского водозабора	Доведение качества воды до норм СанПиН	производительность 50м³/час, строительство станции доочистки воды, реконструкция резервуаров чистой воды	2023	2024	123,500	94,800	28,700	0,000	0,000	0,000	0,000	0,000	0,000	0,000	0,000	0,000	0,000	0,000	0,000	0,000	0,000	0,000	123,500	дек.25
3	п. Казенная Заимка, ул. Садовая, 83в	Реконструкция артезианского водозабора	Доведение качества воды до норм СанПиН	производительность 30м³/час, строительство станции доочистки воды, реконструкция водонапорной башни	2027	2027	156,500	0,000	0,000	0,000	0,000	156,500	0,000	0,000	0,000	0,000	0,000	0,000	0,000	0,000	0,000	0,000	0,000	0,000	156,500	дек.28
		ВСЕГО по водоснабжению					**450,000**	**94,800**	**48,700**	**0,000**	**0,000**	**306,500**	**0,000**	**0,000**	**0,000**	**0,000**	**0,000**	**0,000**	**0,000**	**0,000**	**0,000**	**0,000**	**0,000**	**0,000**	**450,000**	
СИСТЕМА ВОДООТВЕДЕНИЯ																										
Мероприятия, реализуемые за счет Концедента																										

1	Система водоотведения пос. Научный городок, Казенная Заимка, с. Гоньба	Проектирование и строительство напорного коллектора от КНС пос. Научный городок до очистных сооружений канализации №2 по адресу: г. Барнаул, пр-кт Космонавтов, 78	-	Д-300 мм, L-9500 м (протяженность и диаметр уточняются при проектировании)	2023	2026	334,000		150,555	110,556	72,889	0,000	0,000	0,000	0,000	0,000	0,000	0,000	0,000	0,000	0,000	0,000	0,000	0,000	0,000	334,000	дек.27
		ИТОГО сети водоотведения:					**334,000**	**0,000**	**150,555**	**110,556**	**72,889**	**0,000**	**0,000**	**0,000**	**0,000**	**0,000**	**0,000**	**0,000**	**0,000**	**0,000**	**0,000**	**0,000**	**0,000**	**0,000**	**0,000**	**334,000**	
		ВСЕГО по водоотведению:					**334,000**	**0,000**	**150,555**	**110,556**	**72,889**	**0,000**	**0,000**	**0,000**	**0,000**	**0,000**	**0,000**	**0,000**	**0,000**	**0,000**	**0,000**	**0,000**	**0,000**	**0,000**	**0,000**	**334,000**	
		ВСЕГО ПО ПРОГРАММЕ:					**973,691**	**100,800**	**209,145**	**117,973**	**81,088**	**312,680**	**12,957**	**12,957**	**11,457**	**1,050**	**4,563**	**36,340**	**36,340**	**36,340**	**0,000**	**0,000**	**130,304**	**59,388**	**784,000**	

Раздел № 4. Значения долгосрочных параметров регулирования деятельности Концессионера

Водоснабжение:

Наименование	Единица измерений	базовый уровень операционных расходов
Операционные расходы		**29 721,71**
Производственные расходы:	тыс. руб.	**19 031,05**
расходы на приобретение сырья и материалов и их хранение	тыс. руб.	402,65
Расходы на оплату труда и отчисления на социальные нужды производственного персонала, в том числе налоги и сборы:	тыс. руб.	15 261,81
налоги и сборы с фонда оплаты труда	тыс. руб.	3 539,99
расходы на уплату процентов по займам и кредитам	тыс. руб.	0,00
общехозяйственные расходы	тыс. руб.	0,00
прочие производственные расходы:	тыс. руб.	3 366,59
Ремонтные расходы	тыс. руб.	**8 289,64**
Административные расходы	тыс. руб.	**2 401,02**

	Период действия														
	2023	2024	2025	2026	2027	2028	2029	2030	2031	2032	2033	2034	2035	2036	2037
Индекс эффективности операционных расходов, %	1,00	1,00	1,00	1,00	1,00	1,00	1,00	1,00	1,00	1,00	1,00	1,00	1,00	1,00	1,00
Нормативный уровень прибыли, %	12,8	14,8	7,9	7,2	7,0	5,9	5,2	5,1	4,9	4,8	4,7	4,6	4,5	2,9	2,5
уровень потерь воды, %	22,75	22,74	22,73	22,72	22,71	22,70	22,69	22,68	22,67	22,66	22,65	22,64	22,63	22,62	22,61
удельный расход электрической энергии, кВт*ч/куб.м	0,711	0,711	0,800	0,800	0,890	0,944	0,945	0,946	1,001	1,001	1,002	1,002	1,002	1,212	1,212

Водоотведение:

Наименование	Единица измерений	базовый уровень операционных расходов
Операционные расходы		**5 282,42**
Производственные расходы:	тыс. руб.	**3 067,95**
расходы на приобретение сырья и материалов и их хранение	тыс. руб.	528,36
Расходы на оплату труда и отчисления на социальные нужды производственного персонала, в том числе налоги и сборы:	тыс. руб.	2 265,84
налоги и сборы с фонда оплаты труда	тыс. руб.	525,56
расходы на уплату процентов по займам и кредитам	тыс. руб.	0,00
общехозяйственные расходы	тыс. руб.	0,00
прочие производственные расходы:	тыс. руб.	273,75
Ремонтные расходы	тыс. руб.	**1 476,61**
Административные расходы	тыс. руб.	**737,86**

	Период действия														
	2023	2024	2025	2026	2027	2028	2029	2030	2031	2032	2033	2034	2035	2036	2037
Индекс эффективности операционных расходов, %	1,00	1,00	1,00	1,00	1,00	1,00	1,00	1,00	1,00	1,00	1,00	1,00	1,00	1,00	1,00
Нормативный уровень прибыли, %	0,0	3,0	2,9	2,8	8,5	8,5	8,5	0,0	0,0	0,0	0,0	0,0	0,0	0,0	0,0
Удельный расход электрической энергии, потребляемой в технологическом процессе транспортировки сточных вод на единицу объема очищаемых сточных вод, кВт*ч/куб.м	0,200	0,200	0,200	0,200	0,286	0,285	0,284	0,283	0,282	0,281	0,280	0,279	0,278	0,277	0,276

Раздел № 4.1. Плановые значения показателей надежности, качества, энергетической эффективности Объекта Соглашения (плановые значения показателей деятельности концессионера)

№ п/п	Наименование показателя	Ед. изм.	План													
			Холодное водоснабжение (питьевая вода), водоотведение													
			2023	2024	2025	2026	2027	2028	2029	2030	2031	2032	2033	2034	2035	2036	2037
	Показатели надежности, качества и энергетической эффективности																
1.	Доля проб питьевой воды, подаваемой с источников водоснабжения, водопроводных станций или иных объектов централизованной системы водоснабжения в распределительную водопроводную сеть, не соответствующих установленным требованиям, в общем объеме проб, отобранных по результатам производственного контроля качества питьевой воды	%	50,0	50,0	45,0	45,0	45,0	40,0	35,0	34,0	33,9	33,8	33,7	33,6	33,5	33,4	33,3
2.	Доля проб питьевой воды в распределительной водопроводной сети, не соответствующих установленным требованиям, в общем объеме проб, отобранных по результатам производственного контроля качества питьевой воды	%	55,0	55,0	50,0	50,0	50,0	45,0	40,0	39,0	38,9	38,8	38,7	38,6	38,5	38,4	38,3
3.	Количество перерывов в подаче воды, зафиксированных в местах исполнения обязательств организацией, осуществляющей холодное водоснабжение, по подаче холодной воды, возникших в результате аварий, повреждений и иных технологических нарушений на объектах централизованной системы холодного водоснабжения, принадлежащих организации, осуществляющей холодное водоснабжение, в расчете на протяженность водопроводной сети в год	ед./км	0,988	0,987	0,986	0,985	0,984	0,983	0,982	0,981	0,980	0,979	0,978	0,977	0,976	0,975	0,974
4.	Доля потерь воды в централизованных системах водоснабжения при транспортировке в общем объеме воды, поданной в водопроводную сеть	%	22,75	22,74	22,73	22,72	22,71	22,70	22,69	22,68	22,67	22,66	22,65	22,64	22,63	22,62	22,61

№ п/п	Наименование показателя	Ед. изм.	План													
			Холодное водоснабжение (питьевая вода), водоотведение													
			2023	2024	2025	2026	2027	2028	2029	2030	2031	2032	2033	2034	2035	2036	2037
5.	Удельный расход электрической энергии, потребляемой в технологическом процессе подготовки питьевой воды, на единицу объема воды, отпускаемой в сеть	кВт*ч/ куб. м.	0,711	0,711	0,800	0,800	0,890	0,944	0,945	0,946	1,001	1,001	1,002	1,002	1,002	1,212	1,212
6.	Удельное количество аварий и засоров в расчете на протяженность канализационной сети в год (ед./км).	ед./км	20,8	20,8	20,8	20,8	20,8	20,8	20,8	20,8	20,8	20,8	20,8	20,8	20,8	20,8	20,8
7.	Удельный расход электрической энергии, потребляемой в технологическом процессе транспортировки сточных вод на единицу объема очищаемых сточных вод	кВт*ч/ куб. м.	0,200	0,200	0,200	0,200	0,286	0,285	0,284	0,283	0,282	0,281	0,280	0,279	0,278	0,277	0,276

Раздел 5. Порядок возмещения расходов Концессионера при досрочном расторжении Соглашения

1. Возмещение расходов Концессионера, связанных с досрочным расторжением настоящего Соглашения по инициативе и (или) вине Концедента и не возмещенных ему на момент такого расторжения, осуществляется Концедентом в следующем порядке:

a. В течение 1 календарного года с момента досрочного расторжения настоящего Соглашения Концессионер направляет в адрес Концедента письменное обращение с приложением документов, подтверждающих наличие фактически понесенных Концессионером экономически обоснованных расходов по реконструкции (модернизации) имущества, входящего в состав Объекта Соглашения, не возмещенных ему на момент досрочного расторжения настоящего Соглашениям за счет оказания услуг по регулируемым ценам (тарифам).

b. Экономически обоснованные расходы определяются Концессионером как разница между расходами на реконструкцию (модернизацию) имущества, входящего в состав Объекта Соглашения, предусмотренными установленными на долгосрочный период регулирования тарифами, и фактически понесенными Концессионером расходами на момент досрочного расторжения Соглашения. Стороны обязаны учитывать, что расход ы на реконструкцию (модернизацию) имущества, входящего в состав Объекта Соглашения, приняты управлением Алтайского края по государственному регулированию цен и тарифов на долгосрочный период регулирования с учетом календарной разбивки по полугодиям, в связи с чем период выполнения финансовых обязательств по реконструкции (модернизации) имущества, входящего в состав Объекта Соглашения, в соответствии с утвержденной инвестиционной программой (календарный год) может не соответствовать (не соответствует) периоду возврата финансовых вложений за счет выручки от реализации оказания услуг по регулируемым ценам (тарифам) с учетом установленных надбавок к ценам (тарифам) (с 01 июля текущего года — реализации инвестиционной программы).

c. Концедент в течение 30 (тридцати) календарных дней с момента получения обращения Концессионера обязан принять решение о возмещении экономически обоснованных расходов Концессионера на реконструкцию (модернизацию) имущества, входящего в состав Объекта Соглашения (далее – решение о возмещении), либо мотивированное решение об отказе в таком возмещении (далее – решение об отказе).

d. При принятии решения о возмещении Концедентом учитывается обстоятельство наличия либо отсутствия в бюджете муниципального образования город Барнаул Алтайского края бюджетных ассигнований. В

случае отсутствия на момент принятия Концедентом решения о возмещении в бюджете муниципального образования город Барнаул Алтайского края указанных бюджетных ассигнований Концедент отражает данное обстоятельство, а также обязательство по обеспечению включения таких бюджетных ассигнований в бюджет муниципального образования город Барнаул Алтайского края на следующий календарный год в принимаемом решении о возмещении и обеспечивает внесение представительным органом муниципального образования город Барнаул Алтайского края соответствующих изменений в муниципальный правовой акт о бюджете муниципального образования город Барнаул Алтайского края.

e. Возмещение Концессионеру расходов осуществляется на основании принятого Концедентом решения о возмещении за счет бюджета город Барнаул Алтайского края путем безналичного перечисления денежных средств на расчетный счет Концессионера.

В случае наличия на момент принятия Концедентом решения о возмещении в бюджете муниципального образования город Барнаул Алтайского края бюджетных ассигнований на возмещение недополученных доходов соответствующим организациям возмещение Концессионеру расходов осуществляется Концедентом в течении 90 (девяноста) календарных дней с момента принятия решения о возмещении.

В случае отсутствия на момент принятия Концедентом решения о возмещении в бюджете муниципального образования город Барнаул Алтайского края бюджетных ассигнований на возмещение недополученных доходов соответствующим организациям возмещение Концессионеру расходов осуществляется Концедентом в течении календарного года, следующего за годом принятия решения о возмещении (года, в котором заложены соответствующие бюджетные ассигнования).

По соглашению Сторон срок выплаты расходов может быть увеличен.

f. В случае принятия решения об отказе в возмещении указанных расходов Концессионера и не достижения взаимного согласия в ходе совместных переговоров, разрешение споров между Сторонами осуществляется в соответствии с разделом 18 настоящего Соглашения.

g. Концессионер не вправе требовать возмещения убытков Концедентом, если они возникли по вине Концессионера в результате неисполнения (ненадлежащего исполнения) обязательств Концессионером по настоящему Соглашению.

h. Требования к Третьей стороне о возмещении недополученных доходов, экономически обоснованных расходов Концессионера, подлежащих возмещению за счет средств бюджета Алтайского края, могут быть

предъявлены только при доказанности факта возникновения таких недополученных доходов, экономически обоснованных расходов Концессионера в результате незаконных действий (бездействия) Третьей стороны.

2. Возмещение расходов Концедента, связанных с досрочным расторжением настоящего Соглашения по инициативе и (вине) Концессионера, осуществляется Концессионером в следующем порядке:

a. В течение 1 (одного) календарного года с момента досрочного расторжения настоящего Соглашения Концедент направляет в адрес Концессионера письменную претензию о возмещении расходов с приложением первичных документов, подтверждающих фактически понесенные Концедентом в результате досрочного расторжения настоящего Соглашения расходы.

b. В целях признания фактически понесенных расходов экономически обоснованными Стороны руководствуются нормативными правовыми актами Правительства Российской Федерации в сфере государственного регулирования цен (тарифов).

c. Концессионер в течение 30 (тридцати) календарных дней с момента получения письменной претензии Концедента обязан принять решение о возмещении расходов Концедента, понесенных им в результате досрочного расторжения настоящего Соглашения, либо мотивированное решение об отказе в таком возмещении.

d. Возмещение расходов осуществляется за счет собственных средств Концессионера путем безналичного перечисления денежных средств на расчетный счет Концедента. Сроки возмещения расходов не могут превышать 90 (девяносто) календарных дней с момента принятия Концессионером соответствующего решения.

e. В случае принятия решения об отказе в возмещении расходов Концедента и недостижения взаимного согласия в ходе совместных переговоров, разрешение споров между Сторонами осуществляется в соответствии с разделом 18 настоящего Соглашения.

Раздел №6 Акт приема-передачи муниципального имущества по концессионному соглашению в отношении объектов водоснабжения и водоотведения на территории муниципального образования городского округа - города Барнаула

В соответствии с разделом III концессионного соглашения Концедент передал,а Концессионер принял муниципальное имущество:

№	Наименование	Адрес	Площадь, кв.м	Протяжен-ность, п.м	год ввода в эксплуатацию	Реестровый номер	Кадастровый номер	Регистрация права собственности	Балансовая стоимость, тыс.руб	Остаточная стоимость, тыс.руб	Начисленная амортизация, всего до 31.12.2021, тыс.руб
Централизованная система водоснабжения п.Научный городок											
1	Нежилое здание литер: А	п.Научный городок, 58	111,00	-	1985	00078000156Е/109074	22:61:010811:106	22-22-01/281/2009-41 15.07.2009	930,728	729,90	200,90
2	Нежилое здание литер: Б	п.Научный городок, 58	6,50	-	2008	00078000156Е/109075	22:61:010811:105	22-22-01/281/2009-39 15.07.2009	118,27	92,70	25,50
3	Нежилое здание литер: В	п.Научный городок, 58	5,60	-	2008	00078000156Е/109076	22:61:010811:104	22-22-01/281/2009-40 15.07.2009	84,61	66,30	18,30
4	Резервуар (2шт.)	п.Научный городок, ул.Научный городок, 58			1985	00078000156Е/228838	22:61:010811:429	22:61:010811:429-22/137/2022-1 29.03.2022	534,20	-	534,20
5	Водопроводная сеть	п.Научный городок, ул.Научный городок, 58вс	-	4 927,00	2011	00078000156Е/131139	22:61:010811:102	22-22-01/017/2011-318 01.03.2011	1 829,94	-	1 829,94
6	Сеть водоснабжения	п.Научный городок, ул.Весенняя, 1вс	-	471,00	1985	00078000156Е/157505	22:61:010815:316	22-22-01/004/2012-11 27.01.2012	282,90	-	282,90
7	Сеть водоснабжения	п.Научный городок, ул.Гвардейская, 1вс	-	1 058,00	1985	00078000156Е/157506	22:61:010815:186	22-22-01/004/2012-13 27.01.2012	501,00	-	501,00
8	Сеть водоснабжения	п.Научный городок, ул.Белоярская, 1вс	-	316,00	1985	00078000156Е/157525	22:61:010815:271	22-22-01/004/2012-37 27.01.2012	153,40	-	153,40
9	Сеть водоснабжения	п.Научный городок, ул.Депутатская, 1вс	-	236,00	1985	00078000156Е/157526	22:61:010815:113	22-22-01/004/2012-39 27.01.2012	247,30	-	247,30
10	Сеть водоснабжения	п.Научный городок, ул.Радужная, 1вс	-	153,00	2011	00078000156Е/157529	22:61:010812:59	22-22-01/004/2012-45 27.10.2012	78,90	-	78,90
11	Сеть водоснабжения	п.Научный городок, ул.Спортивная, 1вс	-	260,00	1985	00078000156Е/157534	22:61:010815:136	22-22-01/004/2012-50 30.01.2012	83,30	-	83,30
12	Сеть водоснабжения	п.Научный городок, ул.Сибирская, 1вс	-	1 005,00	1985	00078000156Е/157535	22:61:010815:301	22-22-01/004/2012-52 30.01.2012	843,20	-	843,20
13	Сеть водоснабжения	п.Научный городок, 58б ВС	-	290,00	2012	00078000156Е/157539	22:61:010811:108	22-22-01/004/2012-5 27.01.2012	247,00	-	247,00
14	Сеть водоснабжения	п.Научный городок, 58а, ВС	-	205,00	2012	00078000156Е/157540	22:61:010811:107	22-22-01/004/2012-4 25.01.2012	88,10	-	88,10
15	водопроводная сеть	п.Научный городок, 36	-	146,00	1985	00078000156Е/163443	22:61:000000:1478	22:61:000000:1478-22/114/2022-1 11.03.2022	123,36	-	123,36
16	Сеть водоснабжения	п.Научный городок, ул.Веселая, 1 вс	-	260,00	1985	00078000156Е/167166	22:61:010815:183	22-22-01/004/2012-15 27.01.2012	126,90	-	126,90
17	Сеть водоснабжения	п.Научный городок, ул.Магистральная, 1ВС	-	1 069,00	1985	00078000156Е/167168	22:61:010815:372	22-22-01/004/2012-43 27.01.2012	967,60	-	967,60
18	Сеть водоснабжения	п.Научный городок, ул.Институтская, 1вс	-	250,00	1985	00078000156Е/167169	22:61:010815:329	22-22-01/004/2012-47 30.01.2012	314,10	-	314,10
19	Обеспечение инженерной инфраструктурой земельных участков под малоэтажное строительство в п.Научный городок Алтайского края. Монолитный резервуар	п.Научный городок	-	-	2018	00078000156Е/226979	22:61:010811:114	22:61:010811:114-22/001/2018-1 01.10.2018	3 947,60	3 158,10	789,50
20	Обеспечение инженерной инфраструктурой земельных участков под малоэтажное строительство в п.Научный городок Алтайского края. Павильон с водозаборной скважиной	п.Научный городок	6,00	-	2018	00078000156Е/226980	22:61:010811:115	22:61:010811:115-22/001/2018-1 01.10.2018	9 776,90	7 821,50	1 955,40
21	Обеспечение инженерной инфраструктурой земельных участков под малоэтажное строительство в п.Научный городок Алтайского края. Водопроводная сеть	п.Научный городок	-	119,00	2018	00078000156Е/226981	22:61:010811:113	22:61:010811:113-22/001/2018-1 02.10.2018	1 456,40	1 165,10	291,30
22	Обеспечение инженерной инфраструктурой земельных участков под малоэтажное строительство а п.Научный городок Алтайского края. Водопроводная сеть	п.Научный городок	-	3 635,00	2018	00078000156Е/226982	22:61:000000:718	22:61:000000:718-22/001/2018-1 02.10.2018	14 460,60	11 568,50	2 892,10
23	Обеспечение инженерной инфраструктурой земельных участков под малоэтажное строительство в п.Научный городок Алтайского края. Водопроводная сеть	п.Научный городок	-	2 256,00	2018	00078000156Е/227123	22:61:000000:720	22:61:000000:720-22/001/2018-1 26.10.2018	7 020,70	5 616,60	1 404,10
24	Водопроводная сеть	п.Научный городок, ул. Телефонная		224,00	2000	00078000156Е/230535	22:61:000000:783	22:61:000000:783-22/111/2020-2 24.09.2020	299,30	-	299,30
25	Водопроводная сеть	п.Научный городок, ул.Научный городок, 51-57		280,00	2000	00078000156Е/230784	22:61:010811:116	22:61:010811:116-22/111/2020-2 27.10.2020	137,50	-	137,50
26	Водопроводная сеть	п.Научный городок, ул.Пограничная от жилого дома 36 до жилого дома по ул.Весенняя, 2в		618,00	2000	00078000156Е/231311	22:61:000000:809	22:61:000000:809-22/111/2020-3 15.12.2020	169,80	-	169,80
Централизованная система водоснабжения с.Гоньба											
27	Здание насосной	с.Гоньба, пер.Советский, 2а	14,20	-	2010	00078000156Е/126382	22:61:011039:57	22-22-01/016/2010-352 30.03.2010	106,00	-	106,00
28	Соружение-водонапорная башня	с.Гоньба, пер.Советский, 2а	1,50	-	2010	00078000156Е/126383	22:61:011039:58	22-22-01/016/2010-358 30.03.2010	953,00	-	953,00
29	Сооружение-скважина, глубиной 140 м	с.Гоньба, пер.Советский, 2а	-		2010	00078000156Е/126384	22:61:011039:60	22-22-01/016/2010-357 30.03.2010	492,00	-	492,00
30	Сооружение-скважина, глубиной 140 м	с.Гоньба, пер.Советский, 2а	-		2010	00078000156Е/126385	22:61:011039:56	22-22-01/016/2010-353 30.03.2010	492,00	-	492,00
31	Скважина, глубиной 140 м	с.Гоньба, пер.Советский, 2а	-		2010	00078000156Е/126386	22:61:011039:59	22-22-01/016/2010-356 30.03.2010	492,00	-	492,00
32	Оборудование водозабора	с.Гоньба, пер.Советский,2а			1969	00078000156Е/139247			211,04	-	211,04
33	Водонапорная башня, высотой 9 м	с.Гоньба, Гоньбинский тракт, сооружение №3н/1	1,50	-	1969	00078000156Е/126915	22:61:011042:62	22-22-01/016/2010-361 30.03.2010	683,30	-	683,30
34	Скважина, глубиной 140 м	с.Гоньба, Гоньбинский тракт, сооружение №3н/3	-		1969	00078000156Е/126916	22:61:011042:63	22-22-01/016/2010-360 30.03.2010	492,00	-	492,00
35	Сооружение-скважина, глубиной 140 м	с.Гоньба, Гоньбинский тракт, сооружение №3н/2	-		1969	00078000156Е/126917	22:61:011042:61	22-22-01/016/2010-359 30.03.2010	492,00	-	492,00
36	Оборудование водозабора	с.Гоньба, Гоньбинский тракт, сооружение №3н			1969	00078000156Е/139250			184,99	-	184,99

37	Сеть водоснабжения	с.Гоньба, ул.Октября, 1вс	-	1 127,00	2011	00078000156Е/157503	22:61:011039:55	22-22-01/004/2012-7 27.01.2012	534,00	-	534,00
38	Сеть водоснабжения	с.Гоньба, ул.Калашникова, 1вс	-	508,00	1985	00078000156Е/157504	22:61:011042:89	22-22-01/004/2012-9 27.01.2012	305,20	-	305,20
39	Сеть водоснабжения	с.Гоньба, ул.Барнаульская, 1вс	-	379,00	2011	00078000156Е/157510	22:61:011029:57	22-22-01/004/2012-17 27.01.2012	228,20	-	228,20
40	Сеть водоснабжения	с.Гоньба, ул.Береговая, 1вс	-	369,00	2011	00078000156Е/157511	22:61:011030:47	22-22-01/004/2012-19 27.01.2012	118,30	-	118,30
41	Сеть водоснабжения	с.Гоньба, ул.Цветочная, 1вс	-	360,00	1985	00078000156Е/157512	22:61:011042:88	22-22-01/004/2012-21 30.01.2012	153,90	-	153,90
42	Сеть водоснабжения	с.Гоньба, ул.Школьная, 1 вс	-	438,00	2011	00078000156Е/157513	22:61:011020:39	22-22-01/004/2012-23 30.01.2021	210,80	-	210,80
43	Сеть водоснабжения	с.Гоньба, ул.Советская, 1вс	-	1 142,00	1985	00078000156Е/157514	22:61:011042:86	22-22-01/004/2012-25 30.01.2012	706,50	-	706,50
44	Сеть водоснабжения	с.Гоньба, ул.Мира, 1вс	-	271,00	2011	00078000156Е/157515	22:61:011033:34	22-22-01/004/2012-27 30.01.2012	216,20	-	216,20
45	Сеть водоснабжения	с.Гоньба, ул.Наливайко, 1вс	-	346,00	2011	00078000156Е/157519	22:61:011018:59	22-22-01/004/2012-29 30.01.2012	120,00	-	120,00
46	Сеть водоснабжения	с.Гоньба, ул.Полевая, 1вс	-	550,00	2011	00078000156Е/157522	22:61:011020:40	22-22-01/0042012-31 30.01.2012	330,70	-	330,70
47	Линейное сооружение сеть водоснабжения	с.Гоньба, ул.Молодежная, 1вс	-	508,00	1985	00078000156Е/157523	22:61:011042:87	22-22-01/004/2012-33 30.01.2012	305,20	-	305,20
48	Сеть водоснабжения	с.Гоньба, ул.Халманова, 1вс	-	571,00	2012	00078000156Е/157536	22:61:011040:54	22-22-01/004/2012-1 25.01.2012	214,60	-	214,60
49	Сеть водоснабжения	с.Гоньба, 1 ВС	-	794,00	2012	00078000156Е/157538	22:61:010202:1843	22-22-01/004/2012-3 25.01.2012	477,50	-	477,50
50	водопроводная сеть	с.Гоньба, по ул.Приобской от ж/д №2 до ВК в районе ж/д №41 по ул.Октября	-	446,00	1970	00078000156Е/160268	22:61:011028:227	22:61:011028:227-22/136/2022-1 11.03.2022	131,20	-	131,20
51	Сеть водоснабжения	с.Гоньба, ул.Российская, 1вс	-	256,00	2011	00078000156Е/167167	22:61:011017:71	22-22-01/004/2012-41 27.01.2012	154,60	-	154,60
52	водопроводная сеть	с.Гоньба, от водонапорной башни пер.Советский, 2а далее между ж/д №2 и №2в по пер.Советскому, далее по пер.Советскому до пер.Халманова	-	214,00	1973	00078000156Е/223216	22:61:011039:282	22:61:011039:282-22/111/2022-1 11.03.2022	87,60	-	87,60
53	водопроводная сеть	с.Гоньба, по ул.Трудовой от ВК в районе ж/д №14 до ВК в районе ж/д №2 и №4 по ул.Трудовой	-	237,00	1973	00078000156Е/223217	22:61:011004:407	22:61:011004:407-22/132/2022-1 11.03.2022	94,70	-	94,70
54	водопроводная сеть	с.Гоньба, по ул.Березовой от ВК в районе ж/д №20 до ВК в районе ж/д №2, далее до ВК в районе ж/д №24	-	347,00	1974	00078000156Е/223218	22:61:011004:408	22:61:011004:408-22/132/2022-1 22.03.2022	199,90	-	199,90
55	водопроводная сеть	с.Гоньба, по ул.Юбилейной, 6-36 (от ул.Школьной до Гоньбинкого тракта) по хоз.проезду от ул.Юбилейной, 16 до ул.Октября	-	792,00	1975	00078000156Е/223219	22:61:011020:363	22:63:011020:363-22/123/2022-1 14.03.2022	225,20	-	235,20
56	водопроводная сеть	с.Гоньба, по пер.Советскому от ул.Советской до жилого дома в районе пер.Советсткий,3	-	141,00	1974	00078000156Е/223220	22:61:011038:251	22:61:011038:251-22/136/2022-1 11.03.2022	73,40	-	73,40
57	водопроводная сеть	с.Гоньба, по ул.Чапаева, 2-72 от ул.Октября до ул.Речной	-	1 655,00	1980	00078000156Е/223221	22:61:011008:337	22:61:011008:337-22/115/2022-1 15.03.2022	656,50	-	656,50
58	водопроводная сеть	с.Гоньба, от врезки в районе жилого дома №61 по ул. Строительная, по проезду до врезки в сеть водоснабжения по ул.Газопроводная	-	288,00	1999	00078000156Е/227777	22:61:000000:599	22:61:000000:599-22/001/2019-3 04.04.2019	283,40	-	283,40
Централизованная система водоснабжения п.Казенная Заимка											
59	Водозабор, в т.ч.:	п.Казенная Заимка, ул.Садовая, 39а	43,80	-	1963	00078000156Е/160410	22:61:011215:40	22-22/001-22/001/089/2015-3109/1 12.01.2016	496,50	-	496,50
60	Артезианский водозабор, в т.ч.:	п.Казенная Заимка, ул.Садовая, сооружение 83а	46,90	-	1978	00078000156Е/220549	22:61:042032:87	22:61:042032:87-22/001/2019-1 19.07.2019	269,60	-	269,60
61	Водозабор, в т.ч.:	п.Казенная Заимка, ул.Соколиная, 55	94,50	-	1991	00078000156Е/223434	22:61:011278:22	22:61:011278:22-22/001/2017-1 09.11.2017	834,50	-	834,50
62	Артезианский водозабор, в т.ч.:	п.Казенная Заимка, пер.Медовый, 8д	358,00		1998	00078000156Е/229051	22:61:000000:712	22:61:000000:712-22/001/2019-3 28.12.2019	674,10	36,00	638,20
63	водопроводные сети	п.Казенная Заимка	-	16 395,00	1991	00078000156Е/163184	22:61:000000:284	22-22/001-22/001/023/2015-285/1 21.10.2015	16 400,00	-	16 400,00
64	Сеть водоснабжения	п.Казенная Заимка, ул.Садовая, 1в ВС	-	1 588,00	2012	00078000156Е/157537	22:61:011206:22	22-22-01/004/2012-2 27.01.2012	1 068,00	-	1 068,00
65	водопроводная сеть	п.Казенная Заимка, ул.Грушевая, 1-11		246,00	2000	00078000156Е/230539	22:61:000000:780	22:61:000000:780-22/111/2020-2 25.09.2020	238,30	-	238,30
66	водопроводная сеть	п.Казенная Заимка, пер.Медовый, 1-8		293,00	2000	00078000156Е/230538	22:61:000000:781	22:61:000000:781-+22/111/2020-2 24.03.2020	363,70	-	363,70
67	водопроводная сеть	п.Казенная Заимка, ул.4-я Обская		223,00	2000	00078000156Е/230534	22:61:000000:782	22:61:000000:782-22/111/2020-2 25.09.2020	147,30	-	147,30
68	водопроводная сеть	п.Казенная Заимка, ул.3-я Обская		448,00	2000	00078000156Е/230533	22:61:000000:785	22:61:000000:785-22/111/2020-2 25.09.2020	295,40	-	295,40
69	водопроводная сеть	п.Казенная Заимка, ул.Садовое кольцо, 1-24		612,00	2000	00078000156Е/230536	22:61:011224:73	22:61:011224:73-22/111/2020-2 24.09.2020	556,10	-	556,10
70	водопроводная сеть	п.Казенная Заимка, ул.Красивая, 1-18		398,00	2000	00078000156Е/230536	22:61:000000:784	22:61:000000:784-22/111/2020-2 24.09.2020	385,30	-	385,30
71	водопроводная сеть	п.Казенная Заимка, ул.Розовая, 4-14		347,00	2000	00078000156Е/230786	22:61:000000:786	22:61:000000:786-22/111/2020-2 27.10.2020	138,70	-	138,70
72	водопроводная сеть	п.Казенная Заимка, ул.Дуброва, 1-57		1 721,00	1990	00078000156Е/230787	22:61:000000:790	22:61:000000:790-22/111/2020-2 27.10.2020	684,70	-	684,70
73	водопроводная сеть	п.Казенная Заимка, ул.Обская, 1-я		150,00	2000	00078000156Е/230781	22:61:000000:792	22:61:000000:792-22/111/2020-2 27.10.2020	59,60	-	59,60
74	водопроводная сеть	п.Казенная Заимка, ул.2-я Обская,		191,00	2000	00078000156Е/230782	22:61:000000:791	22:61:000000:791-22/111/2020-2 27.10.2020	75,50	-	75,50
75	водопроводная сеть	п.Казенная Заимка, ул.5-я Обская		515,00	2000	00078000156Е/230783	22:61:000000:787	22:61:000000:787-22/111/2020-2 27.10.2020	205,70	-	205,70

76	водопроводная сеть	п.Казенная Заимка, по ул.Каштановой от ул.Арбатской до ул.Садовое кольцо		251,00	2000	00078000156Е/230785	22:61:000000:789	22:61:000000:789-22/111/2020-2 27.10.2020	101,50	-	101,50
77	водопроводная сеть	п.Казенная Заимка, ул.Шинников, 3-21		387,00	2000	00078000156Е/230788	22:61:000000:788	22:61:000000:788-22/111/2020-2 27.10.2020	154,40	-	154,40
78	водопроводная сеть	п.Казенная Заимка, по ул.Арбатской от ул.Шинников до Арбатская, 32		713,00	2000	00078000156Е/230864	22:61:000000:794	22:61:000000:794-22/111/2020-2 08.12.2020	285,00	-	285,00
					Централизованная система водоснабжения п.Березовка						
79	Сложная вещь единого функционального назначения, в т.ч.:	п.Берёзовка, ул.Центральная, 6	5,90	-	2008	00078000156Е/220497	22:61:010504:65	22-22/001-22/001/021/2015-489/2 21.04.2015	648,40	246,70	401,70
	Артезианская скважина лит. С/1, глубиной 165 м										
	Водонапорная башня лит. С/2 , высотой 15 м										
	Здание насосной лит. С/3 - 2,3 кв.м										
	Артезианская скважина лит. С/4, глубиной 168 м										
80	Соружение-водонапорная башня	п.Берёзовка, ул.Шаховская, 25	6,60	-	1969	00078000156Е/126377	22:61:010510:13	22-22-+01/016/2010-367 30.03.2010	683,30	-	683,30
81	Скважина	п.Берёзовка, ул.Шаховская, 25	-		1960	00078000156Е/126378	22:61:010510:14	22-22-01/016/2010-365 30.03.2010	492,00	-	492,00
82	Скважина	п.Берёзовка, ул.Шаховская, 25	-		1960	00078000156Е/123233	22:61:010510:15	22-22-01/016/2010-366 30.03.2010	492,00	-	492,00
83	Оборудование водозабора	п.Берёзовка, ул.Шаховская, 25			1969	00078000156Е/139248			184,99		184,99
84	сеть водоснабжения	п.Берёзовка, ул.Луговая до ВК в районе артезианского водозабора по ул. Шаховская, от ВК в районе жилого дома №3 по ул. Красноярская. По ул.Южная, до ВК по ул.Луговая, до ВК в районе артезианского водозабора по ул.Шаховская,25 ул.Озерная, до ВК на пересечении ул.Озерная и ул.Южная, до ВК по ул.Луговая до ВК в районе артезианского по ул.Шаховская,25	-	1 874,00	1999	00078000156Е/227789	22:61:000000:601	22:61:000000:601-22/001/2019-3 05.04.2019	1 270,50	-	1 270,50
85	водопроводная сеть	п.Берёзовка, ул.Солнечная		246,00	2000	00078000156Е/231310	22:61:010513:47	22:61:010513:47-22/111/2020-3 15.12.2020	90,80	-	90,80
86	водопроводная сеть	п.Берёзовка, от водопроводной башни в границах улиц Извековская, Центральная, Шаховская, Новая, Урожайная		4 680,00	2000	00078000156Е/231309	22:61:000000:812	22:61:000000:812-22/111/2020-3	1 811,10	-	1 811,10
87	водопроводная сеть	п.Берёзовка, ул.Красноярская, д.3-13		447,00	2000	00078000156Е/231308	22:61:010513:46	22:61:010513:46-22/111/2020-3 15.12.2020	158,70	-	158,70
					Централизованная система водоснабжения п.Землянуха						
88	Водозабор	п.Землянуха, ул.Заречная, 10	10,10	-	1969	00078000156Е/126379	22:61:011101:52	22-22-01/016/2010-364 30.03.2010	683,30	-	683,30
89	Скважина	п.Землянуха, ул.Заречная, 10	-		1975	00078000156Е/126380	22:61:011101:53	22-22-01/016/2010-363 30.03.2010	492,00	-	492,00
90	Скважина	п.Землянуха, ул.Заречная, 10	-		1975	00078000156Е/126381	22:61:011101:54	22-22-01/016/2010-362 30.03.2010	492,00	-	492,00
91	Оборудование водозабора	п.Землянуха, ул.Заречная, 10			1969	00078000156Е/139249			203,49	-	203,49
92	Сеть водоснабжения	п.Землянуха, ул.Трактовая, 1вс	-	296,00	2011	00078000156Е/157524	22:61:010202:1845	22-22-01/004/2012-35 30.01.2012	178,60	-	178,60
	Итого по		714,40	61 538,00					86 564,60	30 501,40	56 073,30
					Централизованная система водоотведения п.Научный городок						
1	Канализационная насосная станция	п.Научный городок, ул.Научный городок, 46а	85,80	-	1979	00078000156Е/131137	22:61:010805:262	22-22-01/017/2011-317 01.03.2011	673,30	-	673,30
2	Оборудование канализационной насосной станции	п.Научный городок,ул.Научный городок, 46а			1979	00078000156Е/167360			6 570,79	-	6 570,79
3	Канализационная насосная станция	п.Научный городок, ул.Научный городок, 58а	33,00		1970	00078000156Е/232451	22:61:010811:425	22:61:010811:425-22/111/2021-1 23.09.2021	288,60	-	288,60
4	Канализационная сеть	п.Научный городок, ул.Научный городок, 46кс	-	4 807,00	2011	00078000156Е/131140	22:61:010805:248	22-22-01/017/2011-320 01.03.2011	1 901,60	-	1 901,60
5	канализационная сеть	п.Научный городок, ул.Научный городок, 38, 39	-	122,00	1985	00078000156Е/163592	22:61:010805:677	22:61:010805:677-22/136/2022-1 11.03.2022	200,40	-	200,40
6	канализационная сеть	п.Научный городок, ул.Научный городок, 36 кс	-	135,00	1980	00078000156Е/163593	22:61:010815:1834	22:61:010815:1834-22/132/2022-1 17.03.2022	200,40	-	200,40
7	Канализационная сеть	п.Научный городок, от дома №50 до дома №71 по ул.Научный Городок, ул.Первая, ул.Вторая	-	820,00	2000	00078000156Е/223555	22:61:000000:283	22-22/001-22/001/017/2016-6870/2 15.08.2016	64,20	-	64,20
	Итого по		118,80	5 884,00		-	-		**9 899,29**	-	**9 899,29**
	ВСЕГО		833,20	67 422,00					**96 463,90**	**30 501,40**	**65 972,60**

Раздел №7. Описание земельных участков, в том числе кадастровые номера, местоположение, площадь, описание границ, выписка из государственного земельного кадастра

№	наименование	адрес	Площадь кв.м	Кадастровый номер	регистрация
1	Земельный участок	г.Барнаул, п. Казенная Заимка, ул. Садовая, 39а	2127	22:61:000000:661	от 04.04.2018 № 22:61:000000:661-22/001/2018-1
2	Земельный участок	г.Барнаул, п. Казенная Заимка, ул.Соколинная,55	10923	22:61:011278:23	от 31.01.2019 №22:61:011278:23-22/001/2019-1
3	Земельный участок	г.Барнаул, п. Казенная Заимка, ул. Садовая, 83а	3499	22:61:011209:213	от 18.06.2021 №22:61:011209:213-22/111/2021-1
4	Земельный участок	г.Барнаул, с.Гоньба, пер. Советский,2а	2127	22:61:011039:3	от 26.05.2011 №22-22-01/099/2011-224
5	Земельный участок	Алтайский край, город Барнаул, участок расположен на восток 610 м от земельного участка по адресу: г. Барнаул, район Ленинский, с. Гоньба, ул. Комплексная, дом № 1 (присвоен адрес Гоньбинский тракт,3н)	7614	22:61:010202:2291	от 06.12.2021 №22-61:010202:2291-22/140/2021-3
6	Земельный участок	г.Барнаул, п.Землянуха,ул.Заречная,10	1129	22:61:011101:5	от 26.05.2011 №22-22-01/099/2011-222
7	Земельный участок	г.Барнаул, п.Березовка,ул.Шаховская,25	1274	22:61:010510:3	от 26.05.2011 №22-22-01/099/2011-223
8	Земельный участок	г.Барнаул, п.Березовка,ул.Центральная,6	2142	22:61:010504:18	от 27.05.2011 №22-22-001/016/2015-6561/2
9.	Земельный участок	г.Барнаул, п.Научный городок,ул.Научный городок,58	10233	22:61:010811:11	от 14.06.2013 №22-22-01/110/2013-363
10.	Земельный участок	г.Барнаул, п.Научный городок,ул.Научный городок,58а	1415	22:61:010811:431	от 07.04.2022 №22:61:010811:431-22/111/2022-1
11	Земельный участок	г.Барнаул, п. Казенная Заимка,пер.Медовый,8д	822	22:61:011226:40	от 16.05.2022 №22:61:011226:40-22/120/2022-1
12	Земельный участок	г.Барнаул, п.Казенная Заимка,ул.Обская,5-я,1а	4805	22:61:011209:2	от 28.04.2009 №22-22-01/033/2009-658
Земельные участки, неучтенные в сведениях Единого государственного реестра недвижимости					
1	Земельный участок	г.Барнаул, п.Научный городок,46а			

Раздел № 7.1. Копии документов, удостоверяющих право собственности Концедента в отношении земельных участков, предоставляемых Концессионеру

619

Земельный участок вид объекта недвижим о сти

Лист № 2 раздела 1	Всего листов раздела 1: 6	Всего разделов: 6	Всего листов выписки: 13
18.04.2022г. № КУВИ-001/2022-57642431			
Кадастровый номер:	22:61:010504:18		

Сведения о том, что земельный участок полностью расположен в границах зоны с особыми условиями использования территории, территории объекта культурного наследия, публичного сервитута:	Земельный участок полностью расположен в границах зоны с реестровым номером 22:00-6.936 от 05.10.2020, ограничение использования земельного участка в пределах зоны: Ограничения использования земельных участков и расположенных на них объектов недвижимости и осуществления экономической и иной деятельности в пределах пятой подзоны приаэродромной территории установлены в соответствии с Воздушным кодексом РФ, ст. 47, п. 3.5: запрещается размещать опасные производственные объекты, функционирование которых может повлиять на безопасность полетов воздушных судов. В границах пятой подзоны запрещено размещать объекты I и II класса опасности согласно Федеральному закону от 21.07.1997 № 116-ФЗ "О промышленной безопасности опасных производственных объектов": 1. объекты по хранению химического оружия, объектов по уничтожению химического оружия и опасных производственных объектов спецхимии; 2. производственные объекты бурения и добычи нефти, газа и газового конденсата в части выбросов продукции с содержанием сернистого водорода свыше 6 процентов объема такой продукции; 3. опасные производственные объекты, предназначенные для транспортировки природного газа под давлением свыше 1,2 мегапаскаля или сжиженного углеводородного газа под давлением свыше 1,6 мегапаскаля; 4. опасные производственные объекты, на которых используется оборудование, рассчитанное на максимальное количество расплава 10 000 килограммов и более; 5. шахты угольной промышленности, а также иных объектов ведения подземных горных работ на участках недр, где могут произойти: взрывы газа и (или) пыли, внезапные выбросы породы, газа и (или) пыли, горные удары, прорывы воды в подземные горные выработки; 6. объекты на которых ведутся открытые горные работы, объем разработки горной массы которых составляет 1 миллион кубических метров в год и более, для объектов переработки угля (горючих сланцев)., вид/наименование: Пятая подзона приаэродромной территории аэродрома Барнаул (Михайловка) по адресу: Алтайский край, г. Барнаул, Павловский тракт, 226., тип: Охранная зона транспорта, номер: 22:00-6.936, решения: 1. дата решения: 18.08.2021, номер решения: Исх-29885/04, наименование ОГВ/ОМСУ: Министерство транспорта Российской Федерации Федеральное агентство воздушного транспорта 2. дата решения: 05.08.2021, номер решения: б/н, наименование ОГВ/ОМСУ: Кадастровый инженер Делич К.В. 3. дата решения: 19.05.2021, номер решения: 321-П, наименование ОГВ/ОМСУ: Министерство транспорта Российской Федерации Федеральное агентство воздушного транспорта Земельный участок полностью расположен в границах зоны с реестровым номером 22:00-6.933 от 29.09.2020, ограничение использования земельного участка в пределах зоны: Ограничения использования земельных участков и расположенных на них объектов недвижимости и осуществления экономической и иной деятельности в пределах шестой подзоны приаэродромной территории установлены в соответствии с Воздушным кодексом РФ, ст. 47, п. 3.6: запрещается размещать объекты, способствующие привлечению и массовому скоплению птиц., вид/наименование: Шестая подзона приаэродромной территории аэродрома Барнаул (Михайловка) по адресу: Алтайский край, г. Барнаул, Павловский тракт, 226., тип: Охранная зона транспорта, номер: б/н, решения: 1. дата решения: 08.09.2020, номер решения: 36703/04, наименование ОГВ/ОМСУ: Федеральное агенство воздушного транспорта (Росавиация) 2. дата решения: 27.07.2020, номер решения: б/н, наименование ОГВ/ОМСУ: Кадастровый инженер Делич К.В. 3. дата решения: 25.02.2020, номер решения: 3, наименование ОГВ/ОМСУ: ООО "АлтайГИС" 4. дата решения: 04.12.2018, номер

полное наименование должности	подпись	инициалы, фамилия

М.П.

618

Раздел №7.1

Копии документов, удостоверяющих право собственности Концедента в отношении земельных участков, предоставляемых Концессионеру.

Филиал Федерального государственного бюджетного учреждения "Федеральная кадастровая палата Федеральной службы государственной регистрации, кадастра и картографии" по Алтайскому краю
полное наименование органа регистрации прав

Выписка из Единого государственного реестра недвижимости об объекте недвижимости

Сведения о характеристиках объекта недвижимости

На основании запроса от 18.04.2022, поступившего на рассмотрение 18.04.2022, сообщаем, что согласно записям Единого государственного реестра недвижимости:

Раздел 1

Земельный участок — вид о недвиж

Лист № 1 раздела 1	Всего листов раздела 1: 6	Всего разделов: 6	Всего листов выписки: 13
18.04.2022г. № КУ ВИ-001/2022-57642431			
Кадастровый номер:	22:61:010504:18		
Номер кадастрового квартала:	22:61:010504		
Дата присвоения кадастрового номера:	01.02.2006		

Ранее присвоенный государственный учетный номер:	данные отсутствуют
Местоположение:	Российская Федерация, Алтайский край, г. Барнаул, п. Березовка, ул. Центральная, дом 6
Площадь:	2142
Кадастровая стоимость, руб.:	303478.56
Кадастровые номера расположенных в пределах земельного участка объектов недвижимости:	22:61:000000:812
Кадастровые номера объектов недвижимости, из которых образован объект недвижимости:	данные отсутствуют
Кадастровые номера образованных объектов недвижимости:	данные отсутствуют
Категория земель:	Земли населенных пунктов
Виды разрешенного использования:	Для эксплуатации водонапорной башни
Сведения о кадастровом инженере:	данные отсутствуют
Сведения о лесах, водных объектах и об иных природных объектах, расположенных в пределах земельного участка:	данные отсутствуют

полное наименование должности	подпись	инициалы, фамилия

621

Земельный участок
вид объекта недвижимости

Лист № 4 раздела 1	Всего листов раздела 1: 6	Всего разделов: 6	Всего листов выписки: 13

18.04.2022г. № КУ ВИ-001/2022-5 7642431

Кадастровый номер:	22:61:010504:18
Сведения о том, что земельный участок полностью расположен в границах зоны с особыми условиями использования территории, территории объекта культурного наследия, публичного сервитута:	транспорта 2. дата решения: 05.08.2021, номер решения: б/н, наименование ОГВ/ОМСУ: Кадастровый инженер Дели К.В. 3. дата решения: 19.05.2021, номер решения: 321-П, наименование ОГВ/ОМСУ: Министерство транспорта Российской Федерации Федеральное агентство воздушного транспорта
Сведения о том, что земельный участок расположен в границах особой экономической зоны, территории опережающего социально-экономического развития, зоны территориального развития в Российской Федерации, игорной зоны:	данные отсутствуют
Сведения о том, что земельный участок расположен в границах особо охраняемой природной территории, охотничьих угодий, лесничеств:	данные отсутствуют
Сведения о результатах проведения государственного земельного надзора:	данные отсутствуют
Сведения о расположении земельного участка в границах территории, в отношении которой утвержден проект межевания территории:	данные отсутствуют
Условный номер земельного участка:	данные отсутствуют
Сведения о принятии акта и (или) заключении договора, предусматривающих предоставление в соответствии с земельным законодательством исполнительным органом государственным органом власти или органом местного самоуправления, находящегося в государственной или муниципальной собственности земельного участка для строительства наемного дома социального использования или наемного дома коммерческого использования:	данные отсутствуют
Сведения о том, что земельный участок или земельные участки образованы на основании решения об изъятии земельного участка и (или) расположенного на нем объекта недвижимости для государственных или муниципальных нужд:	данные отсутствуют
Сведения о том, что земельный участок образован из земель или земельного участка, государственная собственность на которые не разграничена:	данные отсутствуют
Сведения о наличии земельного спора о местоположении границ земельных участков:	данные отсутствуют
Статус записи об объекте недвижимости:	Сведения об объекте недвижимости имеют статус "актуальные, ранее учтенные"
Особые отметки:	Сведения об ограничениях права на объект недвижимости, обременениях данного объекта, не зарегистрированных в реестре прав, ограничений прав и обременений недвижимого имущества: вид

полное наименование должности	подпись	инициалы, фамилия

М.П.

620

Земельный участок
вид объекта недвижимости

Лист № 3 раздела 1	Всего листов раздела 1: 6	Всего разделов: 6	Всего листов выписки: 13

18.04.2022г. №КУВИ-001 /2022-57642431

Кадастровый номер:	22:61:010504:18
Сведения о том, что земельный участок полностью расположен в границах зоны с особыми условиями использования территории, территории объекта культурного наследия, публичного сервитута:	решения: 1005-П, наименование ОГВ/ОМСУ: Министерство транспорта Российской Федерации 5. дата решения: 01.01.1970, номер решения: б/н, наименование ОГВ/ОМСУ: Судебноэкспертное учреждение СФО НАЛ Земельный участок полностью расположен в границах зоны с реестровым номером 22:00-6.934 от 29.09.2020, ограничение использования земельного участка в пределах зоны: Ограничения использования земельных участков и расположенных на них объектов недвижимости и осуществления экономической и иной деятельности в пределах третьей подзоны приаэродромной территории установлены в соответствии с Воздушным кодексом РФ, ст. 47, п. 3.3: запрещается размещать объекты, высота которых превышает ограничения, установленные уполномоченным Правительством Российской Федерации федеральным органом исполнительной власти при установлении соответствующей приаэродромной территории., вид/наименование: Третья подзона приаэродромной территории аэродрома Барнаул (Михайловка) по адресу: Алтайский край, г. Барнаул, Павловский тракт, 226., тип: Охранная зона транспорта, номер: б/н, решения: 1. дата решения: 08.09.2020, номер решения: 36703/04, наименование ОГВ/ОМСУ: Федеральное агенство воздушного транспорта (Росавиация) 2. дата решения: 14.02.2019, номер решения: б/н, наименование ОГВ/ОМСУ: Кадастровый инженер Делич К.В. 3. дата решения: 04.12.2018, номер решения: 1005-П, наименование ОГВ/ОМСУ: Министерство транспорта Российской Федерации 4. дата решения: 15.05.2018, номер решения: б/н, наименование ОГВ/ОМСУ: Судебноэкспертное учреждение СФО НАЛ 5. дата решения: 25.02.2020, номер решения: 3, наименование ОГВ/ОМСУ: ООО "АлтайГИС" Земельный участок полностью расположен в границах зоны с реестровым номером 22:00-6.935 от 29.09.2020, ограничение использования земельного участка в пределах зоны: Ограничения использования земельных участков и расположенных на них объектов недвижимости и осуществления экономической и иной деятельности в пределах четвертой подзоны приаэродромной территории установлены в соответствии с Воздушным кодексом РФ, ст. 47, п. 3.4: запрещается размещать объекты, создающие помехи в работе наземных объектов средств и систем обслуживания воздушного движения, навигации, посадки и связи, предназначенных для организации воздушного движения и расположенных вне первой подзоны. Для размещения объектов вблизи ДПРМ, БПРМ, ОПРС устанавливаются следующие ограничения: - сооружения, имеющие значительные металлические массы (мосты, электрифицированные железные дороги, ангары, дома из железобетона) дома с металлическими крышами, воздушные высоковольтные линии электропередач (>1000 В) - не ближе, чем 300 м от места установки антенны приводной радиостанции; - одноэтажные сооружения из железобетона, воздушные низковольтные линии электропередач (<1000 В), воздушные линий связи - не ближе, чем 100 м от места установки антенны приводной радиостанции. В границах четвертой подзоны допускается размещение объектов, превышающих расчетные высотные ограничения, при наличии заключения уполномоченной организации гражданской авиации, подтверждающего отсутствие влияния таких объектов на работу средств радиотехнического обеспечения полетов воздушных судов и авиационной электросвязи., вид/наименование: Четвертая подзона приаэродромной территории аэродрома Барнаул (Михайловка) по адресу: Алтайский край, г. Барнаул, Павловский тракт, 226., тип: Охранная зона транспорта, номер: 22:00- 6.935, решения: 1. дата решения: 18.08.2021, номер решения: Исх-29885/04, наименование ОГВ/ОМСУ: Министерство транспорта Российской Федерации Федеральное агентство воздушного

полное наименование должности	подпись	инициалы, фамилия

м.п.

Земельный участок

вид объекта недвижимости

Лист № 6 раздела 1 | Всего листов раздела 1: 6 | Всего разделов: 6 | Всего листов выписки: 13

18.04.2022г. № КУВИ-001/2022-57642431	
Кадастровый номер:	22:61:010504:18
	Министерство транспорта Российской Федерации Федеральное агентство воздушного транспорта. Сведения, необходимые для заполнения раздела: 4 - Сведения о частях земельного участка, отсутствуют.
Получатель выписки:	Комитет по земельным ресурсам и землеустройству города Барнаула

М.П.

Земельный участок

вид объекта недвижимости

Лист № 5 раздела 1 | Всего листов раздела 1: 6 | Всего разделов: 6

Всего листов выписки: 13

18.04.2022г. № КУВИ-001/2022-57642431 Кадастровый номер: 122:61:010504:18

ограничения (обременения): ограничения прав на земельный участок, предусмотренные статьями 56, 56.1 Земельн кодекса Российской Федерации; срок действия: с 05.10.2020; реквизиты документа-основания: доверенность от 25.02.2020 № 3 выдан: ООО "АлтайГИС"; описание местоположения границ от 21.07.2020 № б/н; сопроводительн письмо от 08.09.2020 № 36703/04 выдан: Федеральное агенство воздушного транспорта (Росавиация); приказ «Об установлении приаэродромной территории аэродрома гражданской авиации Барнаул (Михайловка)» от 04.12.2018 1005-П выдан: Министерство транспорта Российской Федерации ; проект решения об установлении приаэродром территории аэродрома Барнаул (Михайловка)» от 15.05.2018 № б/н выдан: Судебноэкспертное учреждение СФО вид ограничения (обременения): ограничения прав на земельный участок, предусмотренные статьями 56, 56.1 Земельного кодекса Российской Федерации; срок действия: с 14.10.2020; реквизиты документа-основания: сопроводительное письмо от 08.09.2020 № 36703/04 выдан: Федеральное агенство воздушного транспорта (Росави описание местоположения границ от 27.07.2020 № б/н выдан: Кадастровый инженер Делич К.В.; доверенность от 25.02.2020 № 3 выдан: ООО "АлтайГИС"; приказ «Об установлении приаэродромной территории аэродрома гражданской авиации Барнаул (Михайловка)» от 04.12.2018 № 1005-П выдан: Министерство транспорта Российск Федерации; проект решения об установлении приаэродромной территории аэродрома Барнаул (Михайловка)» от 01.01.1970 № б/н выдан: Судебноэкспертное учреждение СФО НАЛ. вид ограничения (обременения): ограничени на земельный участок, предусмотренные статьями 56, 56.1 Земельного кодекса Российской Федерации; срок дейст 14.01.2021; реквизиты документа-основания: сопроводительный документ от 08.09.2020 № 36703/04 выдан: Федеральное агенство воздушного транспорта (Росавиация); описание местоположения границ от 14.02.2019 № б/ выдан: Кадастровый инженер Делич К.В.; приказ «Об установлении приаэродромной территории аэродрома гражданской авиации Барнаул (Михайловка)» от 04.12.2018 № 1005-П выдан: Министерство транспорта Российск Федерации; проект решения об установлении приаэродромной территории аэродрома Барнаул (Михайловка)» от 15.05.2018 № б/н выдан: Судебноэкспертное учреждение СФО НАЛ; доверенность от 25.02.2020 № 3 выдан: ООО "АлтайГИС". вид ограничения (обременения): ограничения прав на земельный участок, предусмотренные статьям 56.1 Земельного кодекса Российской Федерации; срок действия: с 04.09.2021; реквизиты документа-основания: сопроводительное письмо от 18.08.2021 № Исх-29885/04 выдан: Министерство транспорта Российской Федерации Федеральное агентство воздушного транспорта; описание местоположения границ от 05.08.2021 № б/н выдан: Кадастровый инженер Делич К.В.; приказ о внесении изменения в приложение к приказу Федерального агентства воздушного транспорта от 4 декабря 2018 г. № 1005-П "Об установлении приаэродромной территории аэродрома гражданской авиации Барнаул (Михайловка)" от 19.05.2021 № 321-П выдан:

полное наименование должности	подпись	инициалы, фамилия

625

Выписка из Единого государственного реестра недвижимости об объекте недвижимости

Сведения о зарегистрированных правах

Земельный участок вид объекта недвижимости | Всего листов раздела 2: 2 | Всего разделов: 6 | Всего листов выписки: 13

Лист № 1 раздела 2

18.04.2022г. № КУВИ-001/2022-57642431

Кадастровый номер: 22:61:010504:18

1	Правообладатель (правообладатели):	1.1	Городской округ - город Барнаул Алтайского края
2	Вид, номер, дата и время государственной регистрации права:	2.1	Собственность 22-22/001 -22/001/016/2015-6561/2 27.05.2015 07:57:17
3	Сведения об осуществлении государственной регистрации сделки, права без необходимого в силу закона согласия третьего лица, органа:	3.1	данные отсутствуют
4	Ограничение прав и обременение объекта недвижимости:		не зарегистрировано
4	Ограничение прав и обременение объекта недвижимости:		
	4.1 вид:		Аренда
	дата государственной регистрации:		03.03.2016 14:21:19
	номер государственной регистрации:		22-22/001 -22/001 /005/2016-110/2
	срок, на который установлено ограничение прав и обременение объекта недвижимости:		Срок действия с 01.06.2015 по 01.04.2020
	лицо, в пользу которого установлено ограничение прав и обременение объекта недвижимости:		Общество с ограниченной ответственностью "Научный городок", ИНН: 2223054211, ОГРН: 1062223012983
	основание государственной регистрации:		Договор аренды земельного участка, № 38, выдан 24.02.2016, дата государственной регистрации: 03.03.2016, номе государственной регистрации: 22-22/001-22/001/005/2016-110/1
	сведения об осуществлении государственной регистрации сделки, права, ограничения права без необходимого в силу закона согласия третьего лица, органа:		данные отсутствуют
	сведения об управляющем залогом и о договоре управления залогом, если такой договор заключен для управления ипотекой:		данные отсутствуют
5	Договоры участия в долевом строительстве:		не зарегистрировано
6	Заявленные в судебном порядке права требования:		данные отсутствуют
7	Сведения о возражении в отношении зарегистрированного права:		данные отсутствуют
8	Сведения о наличии решения об изъятии объекта недвижимости для государственных и муниципальных нужд:		данные отсутствуют

полное наименование должности	подпись	инициалы, фамилия

М.П.

624

Лист 7

полное наименование должности	подпись	инициалы, фамилия

627

полное наименование должности	подпись	инициалы, фамилия

М.П.

626

Земельный участок

вид объекта недвижимости

Лист № 2 раздела 2 | Всего листов раздела 2: 2 | Всего разделов: 6 | Всего листов выписки: 13

18.04.2022г. № КУВИ-001/2022-57642431

Кадастровый номер: 22:61:010504:18

9	Сведения о невозможности государственной регистрации без личного участия правообладателя или его законного представителя:	данные отсутствуют
10	Правопритязания и сведения о наличии поступивших, но не рассмотренных заявлений о проведении государственной регистрации права (перехода, прекращения права), ограничения права или обременения объекта недвижимости, сделки в отношении объекта недвижимости:	отсутствуют
И	Сведения о невозможности государственной регистрации перехода, прекращения, ограничения права на земельный участок из земель сельскохозяйственного назначения:	данные отсутствуют

629

Раздел 3.1 Лист 12

Выписка из Единого государственного реестра недвижимости об объекте недвижимости

Описание местоположения земельного участка

Земельный участок — вид объекта недвижимости

Лист № 1 раздела 3.1	Всего листов раздела 3.1: 1	Всего разделов: 6	Всего листов выписки: 13

18.04.2022г. №КУВИ-001/2022-57642431 Кадастровый номер: 122:61:010504:18

Описание местоположения границ земельного участка

№ п/п	Номер точки		Дирекционный угол	Горизонтальное проложение, м	Описание закрепления на местности	Кадастровые номера смежных участков	Сведения об адресах правообладателей смежных земельных участков
	начальная	конечная					
1	2	3	4	5	6	7	8
1	1.1.1	1.1.2	241°32.0'	45.0	данные отсутствуют	данные отсутствуют	данные отсутствуют
2	1.1.2	1.1.3	241°57.7'	5.04	данные отсутствуют	данные отсутствуют	данные отсутствуют
3	1.1.3	1.1.4	332°27.7'	42.61	данные отсутствуют	данные отсутствуют	данные отсутствуют
4	1.1.4	1.1.5	60°15.3'	5.08	данные отсутствуют	данные отсутствуют	данные отсутствуют
5	1.1.5	1.1.6	59°51.2'	43.81	данные отсутствуют	данные отсутствуют	данные отсутствуют
6	1.1.6	1.1.1	150°53.8'	44.04	данные отсутствуют	данные отсутствуют	данные отсутствуют

полное наименование должности	подпись	инициалы, фамилия

Выписка из Единого государственного реестра недвижимости об объекте недвижимости

Описание местоположения земельного участка — Земельный

М.П.

628

Раздел 3 Лист 11

Выписка из Единого государственного реестра недвижимости об объекте недвижимости

Описание местоположения земельного участка

Земельный участок

вид объекта недвижимости

Лист № 1 раздела 3 | Всего листов раздела 3: 1 | Всего разделов: 6 | Всего листов выписки: 13

18.04.2022г. №КУВИ-001/2022-57642431

Кадастровый номер: 122:61:010504:18

План (чертеж, схема) земельного участка



Масштаб 1:600

полное наименование должности	подпись	инициалы, фамилия

631

Выписка из Единого государственного реестра недвижимости об объекте недвижимости Сведения о частях земельного участка

Земельный участок
вид объекта недвижимости

Лист № 1 раздела 4.1 | Всего листов раздела 4.1: 2 | Всего разделов: 6 | Всего листов выписки: 13

18.04.2022г. № КУ ВИ-001/2022-57642431 Кадастровый номер: 122:61:010504:18

Учетный номер части	Площадь, м2	Содержание ограничения в использовании или ограничения права на объект недвижимости или обременения объекта недвижимости
1	2	3
	Весь	вид ограничения (обременения): ограничения прав на земельный участок, предусмотренные статьями 56, 56.1 Земельного кодекса Российской Федерации; Срок действия: с 2020-10-05; реквизиты документа-основания: доверенность от 25.02.2020 № 3 выдан: ООО "АлтайГИС"; описание местоположения границ от 21.07.2020 № б/н; сопроводительное письмо от 08.09.2020 № 36703/04 выдан: Федеральное агенство воздушного транспорта (Росавиация); приказ «Об установлении приаэродромной территории аэродрома гражданской авиации Барнаул (Михайловка)» от 04.12.2018 № 1005-П выдан: Министерство транспорта Российской Федерации ; проект решения об установлении приаэродромной территории аэродрома Барнаул (Михайловка)» от 15.05.2018 № б/н выдан: Судебноэкспертное учреждение СФО НАЛ; Содержание ограничения (обременения): Ограничения использования земельных участков и расгголоженных на них объектов недвижимости и осуществления экономической и иной деятельности в пределах гтятой подзоны приаэродромной территории установлены в соответствии с Воздушным кодексом РФ, ст. 47, п. 3.5: запрещается размещать опасные производственные объекты, функционирование которых может повлиять на безопасность полетов воздушных судов.; Реестровый номер границы: 22:00-6.936; Вид объекта реестра границ: Зона с особыми условиями использования территории; Вид зоны по документу: Пятая подзона приаэродромной территории аэродрома Барнаул (Михайловка) по адресу: Алтайский край, г. Барнаул, Павловский тракт, 226.; Тип зоны: Охранная зона транспорта; Номер: 22:00-6.936
	Весь	вид ограничения (обременения): ограничения прав на земельный участок, предусмотренные статьями 56, 56.1 Земельного кодекса Российской Федерации; Срок действия: с 2020-10-14; реквизиты документа-основания: сопроводительное письмо от 08.09.2020 № 36703/04 выдан: Федеральное агенство воздушного транспорта (Росавиация); описание местоположения границ от 27.07.2020 № б/н выдан: Кадастровый инженер Делич К.В.; доверенность от 25.02.2020 № 3 выдан: ООО "АлтайГИС"; приказ «Об установлении приаэродромной территории аэродрома гражданской авиации Барнаул (Михайловка)» от 04.12.2018 № 1005-П выдан: Министерство транспорта Российской Федерации; проект решения об установлении приаэродромной территории аэродрома Барнаул (Михайловка)» от 01.01.1970 № б/н выдан: Судебноэкстртное учреждение СФО НАЛ; Содержание ограничения (обременения): Ограничения использования земельных участков и раегголоженных на них объектов недвижимости и осуществления экономической и иной деятельности в пределах шестой подзоны приаэродромной территории установлены в соответствии с Воздушным кодексом РФ, ст. 47, п. 3.6: загтрещается размещать объекты, сгтособствующие привлечению и массовому скоплению птиц.; Реестровый номер границы: 22:00-6.933; Вид объекта реестра границ: Зона с особыми условиями использования территории; Вид зоны по документу: Шестая гтодзона приаэродромной территории аэродрома Барнаул (Михайловка) по адресу: Алтайский край, г. Барнаул, Павловский тракт, 226.; Тип зоны: Охранная зона транспорта; Номер: б/н
	Весь	вид ограничения (обременения): ограничения гтрав на земельный участок, предусмотренные статьями 56, 56.1 Земельного кодекса Российской Федерации; Срок действия: с 2021-01-14; реквизиты документа-основания: сопроводительный документ от 08.09.2020 № 36703/04 выдан: Федеральное агенство воздушного транспорта (Росавиация); описание местоположения границ от 14.02.2019 № б/н выдан: Кадастровый инженер Делич К.В.; приказ «Об установлении приаэродромной территории аэродрома гражданской авиации Барнаул (Михайловка)» от 04.12.2018 № 1005-П выдан: Министерство транегторта Российской Федерации;

гголное наименование должности	подпись	инициалы, фамилия

630

Раздел 3.1 Лист 13

участок вид объ

недвижимости

Лист № 1 раздела 3.2 | Всего листов раздела 3.2: 1 | Всего разделов: 6 | Всего листов выписки: 13

18.04.2022г. № КУ ВИ-001/2022-57642431 Кадастровый номер: 122:61:010504:18

Сведения о характерных точках границы земельного участка

Система координат МСК-22, зона 2

Номер точки	Координаты, м		Описание закрепления на местности	Средняя квадратичная погрешность определения координат характерных точек гра земельного участка, м
	X	Y		
1	2	3	4	5
1	604634.13	2362229.14	-	0.3
2	604612.68	2362189.58	-	0.3
3	604610.31	2362185.13		0.3
4	604648.09	2362165.43		0.3
5	604650.61	2362169.84		0.3
6	604672.61	2362207.72		0.3
1	604634.13	2362229.14		

полное наименование должности	подпись	инициалы, фамилия

633

341

полное наименование должности	подпись	инициалы, фамилия

Филиал Федерального государственного бюджетного учреждения "Федеральная кадастровая палата Федеральной службы государственной регистрации, кадастра и картографии" по Алтайскому краю
полное наименование органа регистрации прав

Выписка из Единого государственного реестра недвижимости об объекте недвижимости

Сведения о характеристиках объекта недвижимости

На основании запроса от 18.04.2022, поступившего на рассмотрение 18.04.2022, сообщаем, что согласно записям Единого государственного реестра недвижимости:

Раздел 1 Лист 1 Земельный участок
вид объекта недвижимости

Лист № 1 раздела 1	Всего листов раздела 1: 6	Всего разделов: 8	Всего листов выписки: 16

18.04.2022г. № КУВИ-001/2022-57637962	
Кадастровый номер:	22:61:000000:661
Номер кадастрового квартала:	22:61:000000
Дата присвоения кадастрового номера:	12.03.2018
Ранее присвоенный государственный учетный номер:	данные отсутствуют
Адрес:	Российская Федерация, Алтайский край, г. Барнаул, п. Казенная Заимка, улица Садовая, 39а
Площадь:	2127+/- 16
Кадастровая стоимость, руб.:	274234.11
Кадастровые номера расположенных в пределах земельного участка объектов недвижимости:	22:61:011215:40
Кадастровые номера объектов недвижимости, из которых образован объект недвижимости:	данные отсутствуют
Кадастровые номера образованных объектов недвижимости:	данные отсутствуют
Категория земель:	Земли населенных пунктов
Виды разрешенного использования:	Электростанции, распределительные подстанции, трансформаторные подстанции, центральные тепловые пункты тяговые подстанции, повысительные водопроводные насосные станции, газораспределительные пункты, блочны газорегуляторные пункты, шкафные газорегуляторные пункты и другие подобные объекты. Код (числовое обозначение) вида разрешенного использования земельного участка - 3.1
Сведения о кадастровом инженере:	6806, б/н, 2017-12-25
Сведения о лесах, водных объектах и об иных природных объектах, расположенных в пределах земельного участка:	данные отсутствуют

М.П.

632

Земельный участок
вид объекта недвижимости

Лист № 2 раздела 4.1	Всего листов раздела 4.1: 2	Всего разделов: 6	Всего листов выписки: 13

18.04.2022г. № КУВИ-001/2022-57642431		
Кадастровый номер:	122:61:010504:18	
		проект решения об установлении приаэродромной территории аэродрома Барнаул (Мяхайловка)» от 15.05.2018 № б/н выдан: Судебноэкспертное учреждение СФО НАЛ; доверенность от 25.02.2020 № 3 выдан: ООО "АлтайГИС"; Содержание ограничения (обременения): Ограничения использования земельных участков и расположенных на них объектов недвижимости и осуществления экономической и иной деятельности в пределах третьей подзоны приаэродромной территории установлены в соответствии с Воздушным кодексом РФ, ст. 47, п. 3.3: запрещается размещать объекты, высота которых превышает ограничения, установленные уполномоченным Правительством Российской Федерации федеральным органом исполнительной власти при установлении соответствующей приаэродромной территории.; Реестровый номер границы: 22:00-6.934; Вид объекта реестра границ: Зона с особыми условиями использования территории; Вид зоны по документу: Третья подзона приаэродромной территории аэродрома Барнаул (Михайловка) по адресу: Алтайский край, г. Барнаул, Павловский тракт, 226.; Тип зоны: Охранная зона транспорта; Номер: б/н
	Весь	вид ограничения (обременения): ограничения прав на земельный участок, предусмотренные статьями 56, 56.1 Земельного кодекса Российской Федерации; Срок действия: с 2021-09-04; реквизиты документа-основания: сопроводительное письмо от 18.08.2021 № Исх-29885/04 выдан: Министерство транспорта Российской Федерации Федеральное агентство воздушного транспорта; описание местоположения границ от 05.08.2021 № б/н выдан: Кадастровый инженер Делич К.В.; приказ о внесении изменения в приложение к приказу Федерального агентства воздушного транспорта от 4 декабря 2018 г. № 1005-П "Об установлении приаэродромной территории аэродрома 1гражданской авиации Барнаул (Михайловка)" от 19.05.2021 № 321-П выдан: Министерство транспорта Российской Федерации Федеральное агентство воздушного транспорта; Содержание ограничения (обременения): Ограничения использования земельных участков и расположенных на них объектов недвижимости и осуществления экономической и иной деятельности в пределах четвертой подзоны приаэродромной территории установлены в соответствии с Воздушным кодексом РФ, ст. 47, п. 3.4: запрещается размещать объекты, создающие помехи в работе наземных объектов средств и систем обслуживания воздушного движения, навигации, посадки и связи, предназначенных для организации воздушного движения и расположенных вне первой подзоны. Для размещения объектов вблизи ДПРМ, БПРМ, ОПРС устанавливаются следующие ограничения: - сооружения, имеющие значительные металлические массы (мосты, электрифицированные железные дороги, ангары, дома из железобетона) дома с металлическими крышами, воздушные высоковольтные линии электропередач (>1000 В) - не ближе, чем 300 м от места установки антенны приводной радиостанции; - одноэтажные сооружения из железобетона, воздушные низковольтные линии электропередач (<1000 В), воздушные линий связи - не ближе, чем 100 м от места установки антенны приводной радиостанции. В границах четвертой подзоны допускается размещение объектов, превышающих расчетные высотные ограничения, при наличии заключения уполномоченной организации гражданской авиации, подтверждающего отсутствие влияния таких объектов на работу средств радиотехнического обеспечения полетов воздушных судов и авиационной электросвязи.; Реестровый номер границы: 22:00-6.935; Вид объекта реестра границ: Зона с особыми условиями использования территории; Вид зоны по документу: Четвертая подзона приаэродромной территории аэродрома Барнаул (Михайловка) по адресу: Алтайский край, г. Барнаул, Павловский тракт, 226.; Тип зоны: Охранная зона транспорта; Номер: 22:00-6.935

полное наименование должности	подпись	инициалы, фамилия

635

Земельный участок
вид объекта недвижимости

Лист № 2 раздела 1	Всего листов раздела 1:6	Всего разделов: 8	Всего листов выписки: 16

18.04.2022г. № КУВИ-001/2022-57637962 Кадастровый номер: 22:61:000000:661

Сведения о том, что земельный участок полностью расположен в границах зоны с особыми условиями использования территории, территории объекта культурного наследия, публичного сервитута:	Земельный участок полностью расположен в границах зоны с реестровым номером 22:00-6.936 от 05.10.2020, ограничение использования земельного участка в пределах зоны: Ограничения использования земельных участков и расположенных на них объектов недвижимости и осуществления экономической и иной деятельности в пределах пятой подзоны приаэродромной территории установлены в соответствии с Воздушным кодексом РФ, ст. 47, п. 3.5: запрещается размещать опасные производственные объекты, функционирование которых может повлиять на безопасность полетов воздушных судов. В границах пятой подзоны запрещено размещать объекты I и II класса опасности согласно Федеральному закону от 21.07.1997 № 116-ФЗ "О промышленной безопасности опасных производственных объектов": 1. объекты по хранению химического оружия, объектов по уничтожению химического оружия и опасных производственных объектов спецхимии; 2. производственные объекты бурения и добычи нефти, газа и газового конденсата в части выбросов продукции с содержанием сернистого водорода свыше 6 процентов объема такой продукции; 3. опасные производственные объекты, предназначенные для транспортировки природного газа под давлением свыше 1,2 мегапаскаля или сжиженного углеводородного газа под давлением свыше 1,6 мегапаскаля; 4. опасные производственные объекты, на которых используется оборудование, рассчитанное на максимальное количество расплава 10 000 килограммов и более; 5. шахты угольной промышленности, а также иных объектов ведения подземных горных работ на участках недр, где могут произойти: взрывы газа и (или) пыли, внезапные выбросы породы, газа и (или) пыли, горные удары, прорывы воды в подземные горные выработки; 6. объекты на которых ведутся открытые горные работы, объем разработки горной массы которых составляет 1 миллион кубических метров в год и более, для объектов переработки угля (горючих сланцев)., вид/наименование: Пятая подзона приаэродромной территории аэродрома Барнаул (Михайловка) по адресу: Алтайский край, г. Барнаул, Павловский тракт, 226., тип: Охранная зона транспорта, номер: 22:00-6.936, решения: 1. дата решения: 18.08.2021, номер решения: Исх-29885/04, наименование ОГВ/ОМСУ: Министерство транспорта Российской Федерации Федеральное агентство воздушного транспорта 2. дата решения: 05.08.2021, номер решения: б/н, наименование ОГВ/ОМСУ: Кадастровый инженер Делич К.В. 3. дата решения: 19.05.2021, номер решения: 321-П, наименование ОГВ/ОМСУ: Министерство транспорта Российской Федерации Федеральное агентство воздушного транспорта Земельный участок полностью расположен в границах зоны с реестровым номером 22:00-6.933 от 29.09.2020, ограничение использования земельного участка в пределах зоны: Ограничения использования земельных участков и расположенных на них объектов недвижимости и осуществления экономической и иной деятельности в пределах шестой подзоны приаэродромной территории установлены в соответствии с Воздушным кодексом РФ, ст. 47, п. 3.6: запрещается размещать объекты, способствующие привлечению и массовому скоплению птиц., вид/наименование: Шестая подзона приаэродромной территории аэродрома Барнаул (Михайловка) по адресу: Алтайский край, г. Барнаул, Павловский тракт, 226., тип: Охранная зона транспорта, номер: б/н, решения: 1. дата решения: 08.09.2020, номер решения: 36703/04, наименование ОГВ/ОМСУ: Федеральное агенство воздушного транспорта (Росавиация) 2. дата решения: 27.07.2020, номер решения: б/н, наименование ОГВ/ОМСУ: Кадастровый инженер Делич К.В. 3. дата решения: 25.02.2020, номер решения: 3, наименование ОГВ/ОМСУ: ООО "АлтайГИС" 4. дата решения: 04.12.2018, номер

полное наименование должности	подпись	инициалы, фамилия

М.П.

634

полное наименование должности	подпись	инициалы, фамилия

М.П.

637

Лист 8

Земельный участок			
вид объекта недвижимости			
Лист № 4 раздела 1	Всего листов раздела 1:6	Всего разделов: 8	Всего листов выписки: 16
18.04.2022г. № КУ ВИ-001/2022-57637962			
Кадастровый номер:	22:61:000000:661		

Сведения о том, что земельный участок полностью расположен в границах зоны с особыми условиями использования территории, территории объекта культурного наследия, публичного сервитута:	транспорта 2. дата решения: 05.08.2021, номер решения: б/н, наименование ОГВ/ОМСУ: Кадастровый инженер Делич К.В. 3. дата решения: 19.05.2021, номер решения: 321-П, наименование ОГВ/ОМСУ: Министерство транспорта Российской Федерации Федеральное агентство воздушного транспорта
Сведения о том, что земельный участок расположен в границах особой экономической зоны, территории опережающего социально-экономического развития, зоны территориального развития в Российской Федерации, игорной зоны:	данные отсутствуют
Сведения о том, что земельный участок расположен в границах особо охраняемой природной территории, охотничьих угодий, лесничеств:	данные отсутствуют
Сведения о результатах проведения государственного земельного надзора:	данные отсутствуют
Сведения о расположении земельного участка в границах территории, в отношении которой утвержден проект межевания территории:	данные отсутствуют
Условный номер земельного участка:	данные отсутствуют
Сведения о принятии акта и (или) заключении договора, предусматривающих предоставление в соответствии с земельным законодательством исполнительным органом государственным органом власти или органом местного самоуправления, находящегося в государственной или муниципальной собственности земельного участка для строительства наемного дома социального использования или наемного дома коммерческого использования:	данные отсутствуют
Сведения о том, что земельный участок или земельные участки образованы на основании решения об изъятии земельного участка и (или) расположенного на нем объекта недвижимости для государственных или муниципальных нужд:	данные отсутствуют
Сведения о том, что земельный участок образован из земель или земельного участка, государственная собственность на которые не разграничена:	данные отсутствуют
Сведения о наличии земельного спора о местоположении границ земельных участков:	данные отсутствуют
Статус записи об объекте недвижимости:	Сведения об объекте недвижимости имеют статус "актуальные"
Особые отметки:	Сведения об ограничениях права на объект недвижимости, обременениях данного объекта, не зарегистрированных в реестре прав, ограничений прав и обременений недвижимого имущества: вид

полное наименование должности	подпись	инициалы, фамилия

М.П.

636

Лист 7

Земельный участок			
вид объекта недвижимости			
Лист № 3 раздела 1	Всего листов раздела 1: 6	Всего разделов: 8	Всего листов выписки: 16
18.04.2022г. № КУВИ-001/2022-57637962	Кадастровый номер:	22:61:000000:661	

Сведения о том, что земельный участок полностью расположен в границах зоны с особыми условиями использования территории, территории объекта культурного наследия, публичного сервитута:	решения: 1005-П, наименование ОГВ/ОМСУ: Министерство транспорта Российской Федерации 5. дата решения: 01.01.1970, номер решения: б/н, наименование ОГВ/ОМСУ: Судебноэкспертное учреждение СФО НАЛ Земельный участок полностью расположен в границах зоны с реестровым номером 22:00-6.934 от 29.09.2020, ограничение использования земельного участка в пределах зоны: Ограничения использования земельных участков и расположенных на них объектов недвижимости и осуществления экономической и иной деятельности в пределах третьей подзоны приаэродромной территории установлены в соответствии с Воздушным кодексом РФ, ст. 47, п. 3.3: запрещается размещать объекты, высота которых превышает ограничения, установленные уполномоченным Правительством Российской Федерации федеральным органом исполнительной власти при установлении соответствующей приаэродромной территории., вид/наименование: Третья подзона приаэродромной территории аэродрома Барнаул (Михайловка) по адресу: Алтайский край, г. Барнаул, Павловский тракт, 226., тип: Охранная зона транспорта, номер: б/н, решения: 1. дата решения: 08.09.2020, номер решения: 36703/04, наименование ОГВ/ОМСУ: Федеральное агенство воздушного транспорта (Росавиация) 2. дата решения: 14.02.2019, номер решения: б/н, наименование ОГВ/ОМСУ: Кадастровый инженер Делич К.В. 3. дата решения: 04.12.2018, номер решения: 1005-П, наименование ОГВ/ОМСУ: Министерство транспорта Российской Федерации 4. дата решения: 15.05.2018, номер решения: б/н, наименование ОГВ/ОМСУ: Судебноэкспертное учреждение СФО НАЛ 5. дата решения: 25.02.2020, номер решения: 3, наименование ОГВ/ОМСУ: ООО "АлтайГИС" Земельный участок полностью расположен в границах зоны с реестровым номером 22:00-6.935 от 29.09.2020, ограничение использования земельного участка в пределах зоны: Ограничения использования земельных участков и расположенных на них объектов недвижимости и осуществления экономической и иной деятельности в пределах четвертой подзоны приаэродромной территории установлены в соответствии с Воздушным кодексом РФ, ст. 47, п. 3.4: запрещается размещать объекты, создающие помехи в работе наземных объектов средств и систем обслуживания воздушного движения, навигации, посадки и связи, предназначенных для организации воздушного движения и расположенных вне первой подзоны. Для размещения объектов вблизи ДПРМ, БПРМ, ОПРС устанавливаются следующие ограничения: - сооружения, имеющие значительные металлические массы (мосты, электрифицированные железные дороги, ангары, дома из железобетона) дома с металлическими крышами, воздушные высоковольтные линии электропередач (>1000 В) - не ближе, чем 300 м от места установки антенны приводной радиостанции; - одноэтажные сооружения из железобетона, воздушные низковольтные линии электропередач (<1000 В), воздушные линий связи - не ближе, чем 100 м от места установки антенны приводной радиостанции. В границах четвертой подзоны допускается размещение объектов, превышающих расчетные высотные ограничения, при наличии заключения уполномоченной организации гражданской авиации, подтверждающего отсутствие влияния таких объектов на работу средств радиотехнического обеспечения полетов воздушных судов и авиационной электросвязи., вид/наименование: Четвертая подзона приаэродромной территории аэродрома Барнаул (Михайловка) по адресу: Алтайский край, г. Барнаул, Павловский тракт, 226., тип: Охранная зона транспорта, номер: 22:00- 6.935, решения: 1. дата решения: 18.08.2021, номер решения: Исх-29885/04, наименование ОГВ/ОМСУ: Министерство транспорта Российской Федерации Федеральное агентство воздушного

полное наименование должности	подпись	инициалы, фамилия

М.П.

639

Земельный участок объекта недвижимо

Лист № 6 раздела 1	Всего листов раздела 1: 6	Всего разделов: 8	Всего листов выписки: 16

18.04.2022г. № КУВИ-001/2022-57637962

Кадастровый номер:	22:61:000000:661
	агентство воздушного транспорта; описание местоположения границ от 05.08.2021 № б/н выдан: Кадастровый инженер Делич К.В.; приказ о внесении изменения в приложение к приказу Федерального агентства воздушного транспорта от 4 декабря 2018 г. № 1005-П "Об установлении приаэродромной территории аэродрома гражданской авиации Барнаул (Михайловка)" от 19.05.2021 № 321-П выдан: Министерство транспорта Российской Федерации Федеральное агентство воздушного транспорта.
Получатель выписки:	Комитет по земельным ресурсам и землеустройству города Барнаула

М.П.

638

Земельный участок
вид объекта недвижимости

Всего листов раздела 1: 6 | Всего разделов: 8 | Всего листов выписки: 16

Лист № 5 раздела 1

18.04.2022г. № КУВИ-001/2022-57637962 Кадастровый номер:

22:61:000000:661

ограничения (обременения): ограничения прав на земельный участок, предусмотренные статьями 56, 56.1 Земельного кодекса Российской Федерации; срок действия: с 12.03.2018; реквизиты документа-основания: сопроводительное письмо "Для внесения в ГКН границ охранной зоны ВЛ ЮкВ от ПС №23 "Гоньба" (Л-23-11) от 10.11.2011 № б/н выдан: Филиал ОАО "МРС Сибири"-"Алтайэнерго", вид ограничения (обременения): ограничения прав на земельный участок, предусмотренные статьями 56, 56.1 Земельного кодекса Российской Федерации; срок действия: с 05.10.2020; реквизиты документа-основания: доверенность от 25.02.2020 № 3 выдан: ООО "АлтайГИС"; описание местоположения границ от 21.07.20: № б/н; сопроводительное письмо от 08.09.2020 № 36703/04 выдан: Федеральное агенство воздушного транспорта (Росавиация); приказ «Об установлении приаэродромной территории аэродрома ^ажданской авиации Барнаул (Михайловка)» от 04.12.2018 № 1005-П выдан: Министерство транспорта Российской Федерации ; проект решения о установлении приаэродромной территории аэродрома Барнаул (Михайловка)» от 15.05.2018 № б/н выдан: Судебноэкспертное учреждение СФО НАЛ. вид ограничения (обременения): ограничения прав на земельный участо предусмотренные статьями 56, 56.1 Земельного кодекса Российской Федерации; срок действия: с 21.10.2020; реквизи документа-основания: сопроводительное письмо от 08.09.2020 № 36703/04 выдан: Федеральное агенство воздушного транспорта (Росавиация); описание местоположени границ от 27.07.2020 № б/н выдан: Кадастровый инженер Делич К.В.; доверенность от 25.02.2020 № 3 выдан: ООО "АлтайГИС"; приказ «Об установлении приаэродромной территории аэродрома гражданской авиации Барнаул (Михайловка)» от 04.12.2018 № 1005-П выдан: Министерство транспорта Российской Федерации; проект решения о установлении приаэродромной территории аэродрома Барнаул (Михайловка)» от 01.01.1970 № б/н выдан: Судебноэкспертное учреждение СФО НАЛ. вид ограничения (обременения): ограничения прав на земельный участо предусмотренные статьями 56, 56.1 Земельного кодекса Российской Федерации; срок действия: с 14.01.2021; реквиз документа-основания: сопроводительный документ от 08.09.2020 № 36703/04 выдан: Федеральное агенство воздушного транспорта (Росавиация); описание местоположения границ от 14.02.2019 № б/н выдан: Кадастровый инженер Делич К.В.; приказ «Об установлении приаэродромной территории аэродрома гражданской авиации Барна (Михайловка)» от 04.12.2018 № 1005-П выдан: Министерство транспорта Российской Федерации; проект решения о установлении приаэродромной территории аэродрома Барнаул (Михайловка)» от 15.05.2018 № б/н выдан: Судебноэкспертное учреждение СФО НАЛ; доверенность от 25.02.2020 № 3 выдан: ООО "АлтайГИС". вид ограничения (обременения): ограничения прав на земельный участок, предусмотренные статьями 56, 56.1 Земельно кодекса Российской Федерации; срок действия: с 03.09.2021; реквизиты документа-основания: сопроводительное письмо от 18.08.2021 № Псх-29885/04 выдан: Министерство транспорта Российской Федерации Федеральное

полное наименование должности	подпись	инициалы, фамилия

М.П.

641

Выписка из Единого государственного реестра недвижимости об объекте недвижимости

Сведения о зарегистрированных правах

Земельный участок вид объекта недвижимости

Лист № 1 раздела 2	Всего листов раздела 2: 2	Всего разделов: 8	Всего листов выписки: 16

18.04.2022г. № КУВИ-001/2022-57637962

Кадастровый номер: 22:61:000000:661

1	Правообладатель (правообладатели):	1.1	Городской округ - город Барнаул Алтайского края
2	Вид, номер, дата и время государственной регистрации права:	2.1	Собственность 22:61:000000:661 -22/001 /2018-1 04.04.2018 11:16:41
3	Сведения об осуществлении государственной регистрации сделки, права без необходимого в силу закона согласия третьего лица, органа:	3.1	данные отсутствуют
4	Ограничение прав и обременение объекта недвижимости:	не зарегистрировано	
5	Договоры участия в долевом строительстве:	не зарегистрировано	
6	Заявленные в судебном порядке права требования:	данные отсутствуют	
7	Сведения о возражении в отношении зарегистрированного права:	данные отсутствуют	
8	Сведения о наличии решения об изъятии объекта недвижимости для государственных и муниципальных нужд:	данные отсутствуют	
9	Сведения о невозможности государственной регистрации без личного участия правообладателя или его законного представителя:	данные отсутствуют	
10	Правопритязания и сведения о наличии поступивших, но не рассмотренных заявлений о проведении государственной регистрации права (перехода, прекращения права), ограничения права или обременения объекта недвижимости, сделки в отношении объекта недвижимости:	отсутствуют	

полное наименование должности	подпись	инициалы, фамилия

М.П.

640

полное наименование должности	подпись	инициалы, фамилия

643

Выписка из Единого государственного реестра недвижимости об объекте недвижимости Описание местоположения земельного участка

Земельный участок
вид объекта недвижимости

Лист № 1 раздела 3	Всего листов раздела 3: 1	Всего разделов: 8	Всего листов выписки: 16

18.04.2022г. № КУВИ-001/2022-57637962

Кадастровый номер: 22:61:000000:661

План (чертеж, схема) земельного участка



Масштаб 1:600 Условные обозначения:

полное наименование должности	подпись	инициалы, фамилия

М.П.

642

Лист 13

Земельный участок
вид объекта недвижимости

Лист № 2 раздела 2 | 18.04.2022г. № КУВИ-001/2022-57637962 Кадастровый номер: | Всего листов раздела 2: 2 | Всего разделов: 8 | Всего листов выписки: 16

[22:61:000000:661

Сведения о невозможности государственной регистрации перехода, прекращения, ограничения права на земельный участок из земель сельскохозяйственного назначения: данные отсутствуют

полное наименование должности	подпись	инициалы, фамилия

М.П.

645

Раздел 3.1 Лист 16

Описание местоположения земельного участка _____ вид

Земельный участок

объекта недвижимости

Лист № 1 раздела 3.2 | Всего листов раздела 3.2: 1 | Всего разделов: 8 | Всего листов выписки: 16

18.04.2022г. № КУВИ-001/2022-57637962 Кадастровый номер: 122:61:000000:661

Сведения о характерных точках границы земельного участка

Система координат МСК-22, зона 2

Номер точки	Координаты, м		Описание закрепления на местности	Средняя квадратичная погрешность определения координат характерных точек границ земельного участка, м
	X	Y		
1	2	3	4	5
1	607642.64	2376318.57	-	0.1
2	607646.7	2376328.16	-	0.1
3	607651.6	2376326	-	0.1
4	607665.16	2376354.48	-	0.1
5	607667.48	2376358.59	Угол забора (изгороди, ограды, металлической сеткой)	0.1
6	607669.11	2376358.99	Столб (деревянный, бетонный, кирпичный)	0.1
7	607672.74	2376366.44	Нет закрепления	0.1
8	607632.46	2376380.77	Нет закрепления	0.1
9	607611	2376336.01	Нет закрепления	0.1
1	607642.64	2376318.57	-	

полное наименование должности	подпись	инициалы, фамилия

М.П.

644

Раздел 3.1 Лист 15

Выписка из Единого государственного реестра недвижимости об объекте недвижимости Описание местоположения земельного участка

Земельный участок

вид объекта недвижимости

Лист № 1 раздела 3.1 | Всего листов раздела 3.1: 1 | Всего разделов: 8 | Всего листов выписки: 16

18.04.2022г. № КУВИ-001/2022-57637962

Кадастровый номер: 122:61:000000:661

Описание местоположения границ земельного участка

№ п/п	Номер точки		Дирекционный угол	Горизонтально с проложение, м	Описание закрепления на местности	Кадастровые номера смежных участков	Сведения об адресах правообладателей смежных земельных участков
	начальная	конечная					
1	2	3	4	5	6	7	8
1	1.1.1	1.1.2	67°3.2'	10.41	совмещена с границей смежного земельного участка, прошедшего кадастровый учет	22:61:011215:12	656047, Россия, Алтайский край, г. Барнаул, и. Казенная Заимка, ул. Садо д. 39; Россия, Алтайский край, г. Барнаул, п. Казенная Заимка, ул. Садова 39
2	1.1.2	1.1.3	336°12.7'	5.35	совмещена с границей смежного земельного участка, прошедшего кадастровый учет	22:61:011215:12	656047, Россия, Алтайский край, г. Барнаул, и. Казенная Заимка, ул. Садо д. 39; Россия, Алтайский край, г. Барнаул, п. Казенная Заимка, ул. Садова 39
3	1.1.3	1.1.4	64°32.4'	31.54	совмещена с границей смежного земельного участка, прошедшего кадастровый учет	22:61:011215:12	656047, Россия, Алтайский край, г. Барнаул, п. Казенная Заимка, ул. Садо д. 39; Россия, Алтайский край, г. Барнаул, и. Казенная Заимка, ул. Садова 39
4	1.1.4	1.1.5	60°33.4'	4.72	по существующему ограждению (деревянному забору)	данные отсутствуют	данные отсутствуют
5	1.1.5	1.1.6	13°47.3'	1.68	по существующему ограждению (деревянному забору)	данные отсутствуют	данные отсутствуют
6	1.1.6	1.1.7	64°1.3'	8.29	по меже (условной границе)	данные отсутствуют	данные отсутствуют
7	1.1.7	1.1.8	160°25.0'	42.75	но меже (условной границе)	данные отсутствуют	данные отсутствуют
8	1.1.8	1.1.9	244°23.Г	49.64	по меже (условной границе)	данные отсутствуют	данные отсутствуют
9	1.1.9	1.1.1	331°8.2'	36.13	но красной линии	данные отсутствуют	данные отсутствуют

полное наименование должности	подпись	инициалы, фамилия

Выписка из Единого государственного реестра недвижимости об объекте недвижимости

М.П.

647

полное наименование должности	подпись	инициалы, фамилия

М.П.

646

Выписка из Единого государственного реестра недвижимости об объекте недвижимости

Раздел 4 Лист 17

Сведения о частях земельного участка

Земельный участок

Лист № 1 раздела 4 | Всего листов раздела 4: 1 | Всего разделов: 8 | Всего листов выписки: 16

18.04.2022г. № КУВИ-001/2022-57637962

Кадастровый номер: 22:61:000000:661

План (чертеж, схема) части земельного участка

Учетный номер части: 22:61:000000:661/1



Масштаб 1:400

Условные обозначения:

вид объекта недвижимости

М.П.

649

Земельный участок вид объекта недвижимости

Лист № 2 раздела 4.1 | Всего листов раздела 4.1:3 | Всего разделов: 8 | Всего листов выписки: 16

18.04.2022г. № КУВИ-001/2022-57637962

Кадастровый номер: 22:61:000000:661

		использования территории; Вид зоны по документу: Шестая подзона приаэродромной территории аэродрома Барнаул (Михайловка) по адресу: Алтайский край, г. Барнаул, Павловский тракт, 226.; Тип зоны: Охранная зона транспорта; Номер: б/н
	Весь	вид ограничения (обременения): ограничения прав на земельный участок, предусмотренные статьями 56, 56.1 Земельного кодекса Российской Федерации; Срок действия: с 2021-01-14; реквизиты документа-основания: сопроводительный документ от 08.09.2020 № 36703/04 выдан: Федеральное агенство воздушного транспорта (Росавиация); описание местоположения границ от 14.02.2019 № б/н выдан: Кадастровый инженер Делич К.В.; приказ «Об установлении приаэродромной территории аэродрома гражданской авиации Барнаул (Михайловка)» от 04.12.2018 № 100 выдан: Министерство транспорта Российской Федерации; проект решения об установлении приаэродромной территории аэродрома Барнаул (Михайловка)» от 15.05.2018 № б/н выдан: Судебноэкспертное учреждение СФО НАЛ; доверенность от 25.02.2020 № 3 выдан: ООО "АлтайГИС" Содержание ограничения (обременения): Ограничения использования земельных участков и расположенных на них объектов недвижимости и осуществления экономической и иной деятельности в пределах третьей подзоны приаэродромной территории установлены в соответствии с Воздушным кодексом РФ, ст. 47, п. 3.3: запрещается размещать объекты, высота которых превышает ограничения, установленные уполномоченн Правительством Российской Федерации федеральным органом исполнительной власти при установлении соответствующей приаэродромной территории.; Реестровый номер границы: 22:00-6.934; Вид объекта реестра границ: Зона с особыми условиями использования территории; Вид зс по документу: Третья подзона приаэродромной территории аэродрома Барнаул (Михайловка) по адресу: Алтайский край, г. Барнаул, Павловский тракт, 226.; Тип зоны: Охранная зона транспорта; Номер: б/н
	Весь	вид ограничения (обременения): ограничения прав на земельный участок, предусмотренные статьями 56, 56.1 Земельного кодекса Российской Федерации; Срок действия: с 2021-09-03; реквизиты документа-основания: сопроводительное письмо от 18.08.2021 № Исх-29885/04 выдан: Министерство транспорта Российской Федерации Федеральное агентство воздушного транспорта; описание местоположения границ от 05.08.20 б/н выдан: Кадастровый инженер Делич К.В.; приказ о внесении изменения в приложение к приказу Федерального агентства воздушного трансп от 4 декабря 2018 г. № 1005-П "Об установлении приаэродромной территории аэродрома гражданской авиации Барнаул (Михайловка)" от 19.05. № 321-П выдан: Министерство транспорта Российской Федерации Федеральное агентство воздушного транспорта; Содержание ограничения (обременения): Ограничения использования земельных участков и расположенных на них объектов недвижимости и осуществления экономичес и иной деятельности в пределах четвертой подзоны приаэродромной территории установлены в соответствии с Воздушным кодексом РФ, ст. 47, 3.4: запрещается размещать объекты, создающие помехи в работе наземных объектов средств и систем обслуживания воздушного движения, навигации, посадки и связи, предназначенных для организации воздушного движения и расположенных вне первой подзоны. Для размещения объектов вблизи ДПРМ, БПРМ, ОПРС устанавливаются следующие ограничения: - сооружения, имеющие значительные металлические массы (мосты, электрифицированные железные дороги, ангары, дома из железобетона) дома с металлическими крышами, воздушные высоковольтные линии электропередач (>1000 В) - не ближе, чем 300 м от места установки антенны приводной радиостанции; - одноэтажные сооружения из железобетона, воздушные низковольтные линии электропередач (<1000 В), воздушные линий связи - не ближе, че 100 м от места установки антенны приводной радиостанции. В границах четвертой подзоны допускается размещение объектов, превышающих расчетные высотные ограничения, при наличии заключения уполномоченной организации гражданской авиации, подтверждающего отсутствие влияния таких объектов на работу средств радиотехнического обеспечения полетов воздушных судов и авиационной электросвязи.; Реестровый номер границы: 22:00-6.935; Вид объекта реестра границ: Зона с особыми условиями использования территории; Вид зоны по документу: Четве подзона приаэродромной территории аэродрома Барнаул (Михайловка) по адресу: Алтайский край, г. Барнаул, Павловский тракт,

полное наименование должности	подпись	инициалы, фамилия

М.П.

648

Раздел 4.1 Лист 19

Выписка из Единого государственного реестра недвижимости об объекте недвижимости

Сведения о частях земельного участка

Земельный участок вид объекта недвижимости

Лист № 1 раздела 4.1 | Всего листов раздела 4.1:3 | Всего разделов: 8 | Всего листов выписки: 16

18.04.2022г. № КУ ВИ-001/2022-57637962

Кадастровый номер: 22:61:000000:661

Учетный номер части	Площадь, м2	Содержание ограничения в использовании или ограничения права на объект недвижимости или обременения объекта недвижимости
1	2	3
22:61:000000:661/1	158	вид ограничения (обременения): ограничения прав на земельный участок, предусмотренные статьями 56, 56.1 Земельного кодекса Российской Федерации; Срок действия: с 2018-03-12; реквизиты документа-основания: сопроводительное письмо "Для внесения в ГКН границ охранной зоны ВЛ ЮкВ от ПС №23 "Гоньба" (Л-23-11) от 10.11.2011 № б/н выдан: Филиал ОАО "МРСК Сибири"-"АлтайЭнерго"; Содержание ограничения (обременения): В соответствии с п.п. 8,9,10,11 «Правил установления охранных зон объектов электросетевого хозяйства и особых условий использования земельных участков, расположенных в границах таких зон», утвержденных Постановлением Правительства РФ от 24.02.2009г. №160, на земельные участки, входящие в охранные зоны объектов электросетевого хозяйства, налагаются ограничения (обременения); Реестровый номер границы: 22.61.2.10
	Весь	вид ограничения (обременения): ограничения прав на земельный участок, предусмотренные статьями 56, 56.1 Земельного кодекса Российской Федерации; Срок действия: с 2020-10-05; реквизиты документа-основания: доверенность от 25.02.2020 № 3 выдан: ООО "АлтайГИС"; описание местоположения границ от 21.07.2020 № б/н; сопроводительное письмо от 08.09.2020 № 36703/04 выдан: Федеральное агенство воздушного транспорта (Росавиация); приказ «Об установлении приаэродромной территории аэродрома гражданской авиации Барнаул (Михайловка)» от 04.12.2018 № 1005-П выдан: Министерство транспорта Российской Федерации ; проект решения об установлении приаэродромной территории аэродрома Барнаул (Михайловка)» от 15.05.2018 № б/н выдан: Судебноэкспертное учреждение СФО НАЛ; Содержание ограничения (обременения): Ограничения использования земельных участков и расположенных на них объектов недвижимости и осуществления экономической и иной деятельности в пределах пятой подзоны приаэродромной территории установлены в соответствии с Воздушным кодексом РФ, ст. 47, п. 3.5: запрещается размещать опасные производственные объекты, функционирование которых может повлиять на безопасность полетов воздушных судов.; Реестровый номер границы: 22:00-6.936; Вид объекта реестра границ: Зона с особыми условиями использования территории; Вид зоны по документу: Пятая подзона приаэродромной территории аэродрома Барнаул (Михайловка) по адресу: Алтайский край, г. Барнаул, Павловский тракт, 226.; Тип зоны: Охранная зона транспорта; Номер: 22:00-6.936
	Весь	вид ограничения (обременения): ограничения прав на земельный участок, предусмотренные статьями 56, 56.1 Земельного кодекса Российской Федерации; Срок действия: с 2020-10-21; реквизиты документа-основания: сопроводительное письмо от 08.09.2020 № 36703/04 выдан: Федеральное агенство воздушного транспорта (Росавиация); описание местоположения границ от 27.07.2020 № б/н выдан: Кадастровый инженер Делич К.В.; доверенность от 25.02.2020 № 3 выдан: ООО "АлтайГИС"; приказ «Об установлении приаэродромной территории аэродрома гражданской авиации Барнаул (Михайловка)» от 04.12.2018 № 1005-П выдан: Министерство транспорта Российской Федерации; проект решения об установлении приаэродромной территории аэродрома Барнаул (Михайловка)» от 01.01.1970 № б/н выдан: Судебноэкспертное учреждение СФО НАЛ; Содержание ограничения (обременения): Ограничения использования земельных участков и расположенных на них объектов недвижимости и осуществления экономической и иной деятельности в пределах шестой подзоны приаэродромной территории установлены в соответствии с Воздушным кодексом РФ, ст. 47, п. 3.6: запрещается размещать объекты, способствующие привлечению и массовому скоплению птиц.; Реестровый номер границы: 22:00-6.933; Вид объекта реестра границ: Зона с особыми условиями

полное наименование должности	подпись	инициалы, фамилия

М.П.

651

полное наименование должности	подпись	инициалы, фамилия

М.П.

650

Земельный участок			
вид объекта недвижимости			
Лист № 3 раздела 4.1	Всего листов раздела 4.1: 3	Всего разделов: 8	Всего листов выписки: 16
18.04.2022г. № КУВИ-001/2022-57637962			
Кадастровый номер:	122:61:000000:661		

|226.; Тип зоны: Охранная зона транспорта; Номер: 22:00-6.935

М.П.

653

Раздел 3.1 Лист 1

Филиал Федерального государственного бюджетного учреждения "Федеральная кадастровая палата Федеральной службы государственной регистрации, кадастра и картографии" по Алтайскому краю

полное наименование органа регистрации прав

Выписка из Единого государственного реестра недвижимости об объекте недвижимости

Сведения о характеристиках объекта недвижимости

На основании запроса от 18.04.2022, поступившего на рассмотрение 18.04.2022, сообщаем, что согласно записям Единого государственного реестра недвижимости:

Раздел 1 Лист 1

Земельный участок

вид объекта недвижимости

Лист № 1 раздела 1	Всего листов раздела 1: 6	Всего разделов: 8	Всего листов выписки: 22

18.04.2022г. № КУВИ-001/2022-57638584	
Кадастровый номер:	22:61:011278:23
Номер кадастрового квартала:	22:61:011278
Дата присвоения кадастрового номера:	31.01.2019
Ранее присвоенный государственный учетный номер:	Условный номер 22-22/001-22/001/016/2019-388
Адрес:	Российская Федерация, Алтайский край, городской округ-город Барнаул, поселок Казенная Заимка, улица Сокол 55
Площадь:	10923 +/- 37
Кадастровая стоимость, руб.:	3450138.78
Кадастровые номера расположенных в пределах земельного участка объектов недвижимости:	22:61:000000:284, 22:61:011278:22
Кадастровые номера объектов недвижимости, из которых образован объект недвижимости:	22:61:000000:660
Кадастровые номера образованных объектов недвижимости:	данные отсутствуют
Категория земель:	Земли населенных пунктов
Виды разрешенного использования:	Объекты инженерной инфраструктуры. Код (числовое обозначение) вида разрешенного использования земельно участка - 3.1
Сведения о кадастровом инженере:	12124,28,2018-12-07
Сведения о лесах, водных объектах и об иных природных объектах, расположенных в пределах земельного участка:	данные отсутствуют

полное наименование должности	подпись	инициалы, фамилия

М.П.

652

Лист 1

Выписка из Единого государственного реестра недвижимости об объекте недвижимости

Сведения о частях земельного участка

Земельный участок вид объекта недвижимости

Лист № 1 раздела 4.2	Всего листов раздела 4.2: 1	Всего разделов: 8	Всего листов выписки: 16

18.04.2022г. № КУВИ-001/2022-57637962	
Кадастровый номер:	22:61:000000:661

Сведения о характерных точках границы части (частей) земельного участка

Учетный номер части: 22:61:000000:661/1

Система координат МСК-22, зона 2

Номер точки	Координаты, м		Описание закрепления на местности	Средняя квадратичная погрешность определения координат характерных точек границ земельного участка, м
	X	Y		
1	2	3	4	5
1	607670.64	2376362.13	-	-
2	607631.31	2376378.37	-	0.1
3	607632.46	2376380.77	Нет закрепления	0.1
4	607672.74	2376366.44	Нет закрепления	-
1	607670.64	2376362.13	-	

полное наименование должности	подпись	инициалы, фамилия

М.П.

655

вид объекта недвижимости

Лист № 3 раздела 1	Всего листов раздела 1:6	Всего разделов: 8	Всего листов выписки: 22

18.04.2022г. № КУВИ-001/2022-57638584

Кадастровый номер: 22:61:011278:23

Сведения о том, что земельный участок полностью расположен в границах зоны с особыми условиями использования территории, территории объекта культурного наследия, публичного сервитута:	на максимальное количество расплава 10 000 килограммов и более; 5. шахты угольной промышленности, а также иных объектов ведения подземных горных работ на участках недр, где могут произойти: взрывы газа и (или) пыли, внезапные выбросы породы, газа и (или) пыли, горные удары, прорывы воды в подземные горные выработки; 6. объекты на которых ведутся открытые горные работы, объем разработки горной массы которых составляет 1 миллион кубических метров в год и более, для объектов переработки угля (горючих сланцев). , вид/наимснование: Пятая подзона приаэродромной территории аэродрома Барнаул (Михайловка) по адресу: Алтайский край, г. Барнаул, Павловский тракт, 226., тип: Охранная зона транспорта, номер: 22:00-6.936, решения: 1. дата решения: 18.08.2021, номер решения: Исх-29885/04, наименование ОГВ/ОМСУ: Министерство транспорта Российской Федерации Федеральное агентство воздушного транспорта 2. дата решения: 05.08.2021, номер решения: б/н, наименование ОГВ/ОМСУ: Кадастровый инженер Делич К.В. 3. дата решения: 19.05.2021, номер решения: 321-П, наименование ОГВ/ОМСУ: Министерство транспорта Российской Федерации Федеральное агентство воздушного транспорта Земельный участок полностью расположен в границах зоны с реестровым номером 22:00-6.933 от 29.09.2020, ограничение использования земельного участка в пределах зоны: Ограничения использования земельных участков и расположенных на них объектов недвижимости и осуществления экономической и иной деятельности в пределах шестой подзоны приаэродромной территории установлены в соответствии с Воздушным кодексом РФ, ст. 47, п. 3.6: запрещается размещать объекты, способствующие привлечению и массовому скоплению птиц., вид/наимснование: Шестая подзона приаэродромной территории аэродрома Барнаул (Михайловка) по адресу: Алтайский край, г. Барнаул, Павловский тракт, 226., тип: Охранная зона транспорта, номер: б/н, решения: 1. дата решения: 08.09.2020, номер решения: 36703/04, наименование ОГВ/ОМСУ: Федеральное агенство воздушного транспорта (Росавиация) 2. дата решения: 27.07.2020, номер решения: б/н, наименование ОГВ/ОМСУ: Кадастровый инженер Делич К.В. 3. дата решения: 25.02.2020, номер решения: 3, наименование ОГВ/ОМСУ: ООО "АлтайГИС" 4. дата решения: 04.12.2018, номер решения: 1005-П, наименование ОГВ/ОМСУ: Министерство транспорта Российской Федерации 5. дата решения: 01.01.1970, номер решения: б/н, наименование ОГВ/ОМСУ: Судебноэкспертное учреждение СФО НАЛ Земельный участок полностью расположен в границах зоны с реестровым номером 22:00-6.934 от 29.09.2020, ограничение использования земельного участка в пределах зоны: Ограничения использования земельных участков и расположенных на них объектов недвижимости и осуществления экономической и иной деятельности в пределах третьей подзоны приаэродромной территории установлены в соответствии с Воздушным кодексом РФ, ст. 47, п. 3.3: запрещается размещать объекты, высота которых превышает ограничения, установленные уполномоченным Правительством Российской Федерации федеральным органом исполнительной власти при установлении соответствующей приаэродромной территории., вид/наименование: Третья подзона приаэродромной территории аэродрома Барнаул (Михайловка) но адресу: Алтайский край. г. Барнаул, Павловский тракт, 226., тип: Охранная зона транспорта, номер: б/н, решения: 1. дата решения: 08.09.2020, номер решения: 36703/04, наименование ОГВ/ОМСУ: Федеральное агенство воздушного транспорта (Росавиация) 2. дата решения: 14.02.2019, номер решения: б/н, наименование ОГВ/ОМСУ: Кадастровый инженер Делич К.В. 3. дата решения: 04.12.2018, номер

полное наименование должности	подпись	инициалы, фамилия

М.П.

654

вид объекта недвижимости

Лист № 2 раздела 1	Всего листов раздела 1:6	Всего разделов: 8	Всего листов выписки: 22

18.04.2022г. № КУВИ-001/2022-57638584

Кадастровый номер: 22:61:011278:23

Сведения о том, что земельный участок полностью расположен в границах зоны с особыми условиями использования территории, территории объекта культурного наследия, публичного сервитута:	Земельный участок полностью расположен в границах зоны с реестровым номером 22:00-6.935 от 29.09.2020, ограничение использования земельного участка в пределах зоны: Ограничения использования земельных участков и расположенных на них объектов недвижимости и осуществления экономической и иной деятельности в пределах четвертой подзоны приаэродромной территории установлены в соответствии с Воздушным кодексом РФ, ст. 47, п. 3.4: запрещается размещать объекты, создающие помехи в работе наземных объектов средств и систем обслуживания воздушного движения, навигации, посадки и связи, предназначенных для организации воздушного движения и расположенных вне первой подзоны. Для размещения объектов вблизи ДПРМ, БПРМ, 0Г1РС устанавливаются следующие ограничения: - сооружения, имеющие значительные металлические массы (мосты, электрифицированные железные дороги, ангары, дома из железобетона) дома с металлическими крышами, воздушные высоковольтные линии электропередач (>1000 В) - нс ближе, чем 300 м от места установки антенны приводной радиостанции; - одноэтажные сооружения из железобетона, воздушные низковольтные линии электропередач (<1000 В), воздушные линий связи - нс ближе, чем 100 м от места установки антенны приводной радиостанции. В границах четвертой подзоны допускается размещение объектов, превышающих расчетные высотные ограничения, при наличии заключения уполномоченной организации гражданской авиации, подтверждающего отсутствие влияния таких объектов на работу средств радиотехнического обеспечения полетов воздушных судов и авиационной электросвязи., вид/наименование: Четвертая подзона приаэродромной территории аэродрома Барнаул (Михайловка) по адресу: Алтайский край, г. Барнаул, Павловский тракт, 226., тип: Охранная зона транспорта, номер: 22:00- 6.935, решения: 1. дата решения: 18.08.2021, номер решения: Исх-29885/04, наименование ОГВ/ОМСУ: Министерство транспорта Российской Федерации Федеральное агентство воздушного транспорта 2. дата решения: 05.08.2021, номер решения: б/н, наименование ОГВ/ОМСУ: Кадастровый инженер Делич К.В. 3. дата решения: 19.05.2021, номер решения: 321-П, наименование ОГВ/ОМСУ: Министерство транспорта Российской Федерации Федеральное агентство воздушного транспорта Земельный участок полностью расположен в границах зоны с реестровым номером 22:00-6.936 от 05.10.2020, ограничение использования земельного участка в пределах зоны: Ограничения использования земельных участков и расположенных на них объектов недвижимости и осуществления экономической и иной деятельности в пределах пятой подзоны приаэродромной территории установлены в соответствии с Воздушным кодексом РФ, ст. 47, п. 3.5: запрещается размещать опасные производственные объекты, функционирование которых может повлиять на безопасность полетов воздушных судов. В границах пятой подзоны запрещено размещать объекты I и II класса опасности согласно Федеральному закону от 21.07.1997 № 116-ФЗ "О промышленной безопасности опасных производственных объектов": 1. объекты по хранению химического оружия, объектов по уничтожению химического оружия и опасных производственных объектов спецхимии; 2. производственные объекты бурения и добычи нефти, газа и газового конденсата в части выбросов продукции с содержанием сернистого водорода свыше 6 процентов объема такой продукции; 3. опасные производственные объекты, предназначенные для транспортировки природного газа под давлением свыше 1,2 мегапаскаля или сжиженного углеводородного газа под давлением свыше 1,6 мегапаскаля; 4. опасные производственные объекты, на которых используется оборудование, рассчитанное

полное наименование должности	подпись	инициалы, фамилия

М.П.

657

Лист 5

Земельный участок | вид

объекта недвижимости | Всего

Лист № 5 раздела 1 | Всего

листов раздела 1:6 | Всего разделов: 8

листов выписки: 22

18.04.2022г. № КУВИ-001/2022-57638584

Кадастровый номер: 22:61:011278:23

ограничения (обременения): ограничения прав на земельный участок, предусмотренные статьями 56, 56.1 Земельного кодекса Российской Федерации; срок действия: с 29.09.2020; реквизиты документа-основания: правила установления охранных зон объектов электросетевого хозяйства и особых условий использования земельных участков, расположенных в границах таких зон от 24.02.2009 № 160 выдан: Российская Федерация, вид ограничения (обременения): ограничения прав на земельный участок, предусмотренные статьями 56, 56.1 Земельного кодекса Российской Федерации; срок действия: с 29.09.2020; реквизиты документа-основания: правила установления охранных зон объектов электросетевого хозяйства и особых условий использования земельных участков, расположенных в границах таких зон от 24.02.2009 № 160 выдан: Российская Федерация, вид ограничения (обременения): ограничения прав на земельный участок, предусмотренные статьями 56, 56.1 Земельного кодекса Российской Федерации; срок действия: с 29.09.2020; реквизиты документа-основания: сопроводительное письмо от 08.09.2020 № 36703/04 выдан: Федеральное агенство воздушного транспорта (Росавиация); описание местоположения границ от 14.02.2019 № б/н выдан: Кадастровый инженер Делич К.В.; приказ «Об установлении приаэродромной территории аэродрома гражданской авиации Барнаул (Михайловка)» от 04.12.2018 № 1005-П выдан: Министерство транспорта Российской Федерации ; проект решения об установлении приаэродроиной территории аэродрома Барнаул (Михайловка)» от 15.05.2018 № б/н выдан: Судебноэкспертное учреждение СФО НАЛ; доверенность от 25.02.2020 № 3 выдан: ООО "АлтайГИС". вид ограничения (обременения): ограничения прав на земельный участок, предусмотренные статьями 56, 56.1 Земельного кодекса Российской Федерации; срок действия: с 05.10.2020; реквизиты документа-основания: доверенность от 25.02.2020 № 3 выдан: ООО "АлтайГИС"; описание местоположения границ от 21.07.2020 № б/н; сопроводительное письмо от 08.09.2020 № 36703/04 выдан: Федеральное агенство воздушного транспорта (Росавиация); приказ «Об установлении приаэродромной территории аэродрома гражданской авиации Барнаул (Михайловка)» от 04.12.2018 № 1005-П выдан: Министерство транспорта Российской Федерации ; проект' решения об установлении приаэродромной территории аэродрома Барнаул (Михайловка)» от 15.05.2018 № б/н выдан: Судебноэкспертное учреждение СФО НАЛ. вид ограничения (обременения): ограничения прав на земельный участок, предусмотренные статьями 56, 56.1 Земельного кодекса Российской Федерации; срок действия: с 13.10.2020; реквизиты документа-основания: сопроводительное письмо от 08.09.2020 № 36703/04 выдан: Федеральное агенство воздушного транспорта (Росавиация); описание местоположения границ от 27.07.2020 № б/н выдан: Кадастровый инженер Делич К.В.; доверенность от 25.02.2020 № 3 выдан: ООО "АлтайГИС"; приказ «Об установлении приаэродромной территории аэродрома гражданской авиации Барнаул (Михайловка)» от 04.12.2018 № 1005-П выдан: Министерство транспорта Российской Федерации; проект

полное наименование должности	подпись	инициалы, фамилия

М.П.

656

Лист 4

Земельный участок вид объекта недвижимости	
Лист № 4 раздела 1 | Всего листов раздела 1: 6 | Всего разделов: 8 | Всего листов выписки: 22	
18.04.2022г. № КУВИ-001/2022-57638584	
Кадастровый номер:	22:61:011278:23
Сведения о том, что земельный участок полностью расположен в границах зоны с особыми условиями использования территории, территории объекта культурного наследия, публичного сервитута:	решения: 1005-П, наименование ОГВ/ОМСУ: Министерство транспорта Российской Федерации 4. дата решения: 15.05.2018, номер решения: б/н, наименование ОГВ/ОМСУ: Судебноэкспертное учреждение СФО ПАЛ 5. дата решения: 25.02.2020, номер решения: 3, наименование ОГВ/ОМСУ: ООО "АлтайГИС"
Сведения о том, что земельный участок расположен в границах особой экономической зоны, территории опережающего социально-экономического развития, зоны территориального развития в Российской Федерации, игорной зоны:	данные отсутствуют
Сведения о том, что земельный участок расположен в границах особо охраняемой природной территории, охотничьих угодий, лесничеств:	данные отсутствуют
Сведения о результатах проведения государственного земельного надзора:	данные отсутствуют
Сведения о расположении земельного участка в границах территории, в отношении которой утвержден проект межевания территории:	данные отсутствуют
Условный номер земельного участка:	данные отсутствуют
Сведения о принятии акта и (или) заключении договора, предусматривающих предоставление в соответствии с земельным законодательством исполнительным органом государственным органом власти или органом местного самоуправления, находящегося в государственной или муниципальной собственности земельного участка для строительства наемного дома социального использования или наемного дома коммерческого использования:	данные отсутствуют
Сведения о том, что земельный участок или земельные участки образованы на основании решения об изъятии земельного участка и (или) расположенного на нем объекта недвижимости для государственных или муниципальных нужд:	данные отсутствуют
Сведения о том, что земельный участок образован из земель или земельного участка, государственная собственность на которые не разграничена:	данные отсутствуют
Сведения о наличии земельного спора о местоположении границ земельных участков:	данные отсутствуют
Статус записи об объекте недвижимости:	Сведения об объекте недвижимости имеют статус "актуальные"
Особые отметки:	Сведения об ограничениях права на объект недвижимости, обременениях данного объекта, не зарегистрированных в реестре прав, ограничений прав и обременений недвижимого имущества: вид

полное наименование должности	подпись	инициалы, фамилия

MIL

659

Выписка из Единого государственного реестра недвижимости об объекте недвижимости Сведения о зарегистрированных правах

Земельный участок

вид объекта недвижимости

Лист № 1 раздела 2 | Всего листов раздела 2: 2 | Всего разделов: 8 | Всего листов выписки: 22

18.04.2022г. № КУВИ-001/2022-57638584

Кадастровый номер: 22:61:011278:23

1	Правообладатель (11равообладатели):	1.1	Городской округ - город Барнаул Алтайского края
2	Вид, номер, дата и время государственной регистрации права:	2.1	Собственность 22:61:011278:23-22/001/2019-1 31.01.2019 08:21:09
3	Сведения об осуществлении государственной регистрации сделки, права без необходимого в силу закона согласия третьего лица, органа:	3.1	данные отсутствуют
4	Ограничение прав и обременение объекта недвижимости:	не зарегистрировано	
5	Договоры участия в долевом строительстве:	не зарегистрировано	
6	Заявленные в судебном порядке права требования:	данные отсутствуют	
7	Сведения о возражении в отношении зарегистрированного права:	данные отсутствуют	
8	Сведения о наличии решения об изъятии объекта недвижимости для государственных и муниципальных нужд:	данные отсутствуют	
9	Сведения о невозможности государственной регистрации без личного участия правообладателя или его законного представителя:	данные отсутствуют	
10	Правопритязания и сведения о наличии поступивших, но не рассмотренных заявлений о проведении государственной регистрации права (перехода, прекращения права), ограничения права или обременения объекта недвижимости, сделки в отношении объекта недвижимости:	отсутствуют	

полное наименование должности	подпись	инициалы, фамилия

М.П.

658

Земельный участок

вид объекта недвижимости

Всего листов раздела 1:6 | Всего разделов: 8 | Всего листов выписки: 22

Лист № 6 раздела 1 1

18.04.2022г. № КУВИ-001/2022-5 763 8584

Кадастровый номер:

22:61:011278:23

решения об установлении приаэродромной территории аэродрома Барнаул (Михайловка)» от 01.01.1970 № б/н выдан: Судебноэкспертное учреждение СФО НАЛ вид ограничения (обременения): ограничения прав на земельный участок, предусмотренные статьями 56, 56.1 Земельного кодекса Российской Федерации; срок действия: с 14.01.2021; реквизиты документа-основания: сопроводительный документ от 08.09.2020 № 36703/04 выдан: Федеральное агенство воздушного транспорта (Росавиация); описание местоположения границ от 14.02.2019 № б/н выдан: Кадастровый инженер Делич К.В.; приказ «Об установлении приаэродромной территории аэродрома гражданской авиации Барнаул (Михайловка)» от 04.12.2018 № 1005-П выдан: Министерство транспорта Российской Федерации; проект решения об установлении приаэродромной территории аэродрома Барнаул (Михайловка)» от 15.05.2018 № б/н выдан: Судебноэкспертное учреждение СФО НАЛ; доверенность от 25.02.2020 № 3 выдан: ООО "АлтайГИС". вид ограничения (обременения): ограничения прав на земельный участок, предусмотренные статьями 56, 56.1 Земельного кодекса Российской Федерации; срок действия: с 01.02.2022; реквизиты документа-основания: сопроводительное письмо от 30.08.2021 № ПИ 10952/01 -17/4 выдан: Комитет по земельным ресурсам и землеустройству г.Барнаула; описание местоположения границ от 20.05.2021 № б/н выдан: ООО "Институт кадастра". Кадастровый инженер Савченко Е.В.; распоряжение об установлении публичного сервитута от 26.08.2021 № 5 выдан:

Комитет по земельным ресурсам и землеустройству г.Барнаула.

Комитет по земельным ресурсам и землеустройству города Барнаула

Получатель выписки:

полное наименование должности	подпись	инициалы, фамилия

661

Выписка из Единого государственного реестра недвижимости об объекте недвижимости

Описание местоположения земельного участка

Земельный участок

вид объекта недвижимости

Лист № 1 раздела 3	Всего листов раздела 3: 1	Всего разделов: 8	Всего листов выписки: 22

18.04.2022г. № КУВИ-001/2022-57638584

Кадастровый номер: 22:61:011278:23

План (чертеж, схема) земельного участка

Масштаб 1:2000



Условные обозначения:

полное наименование должности | подпись | инициалы, фамилия

М.П.

660

Земельный участок вид объекта недвижимости

Лист № 2 раздела 2	Всего листов раздела 2: 2	Всего разделов: 8	Всего листов выписки: 22

18.04.2022г. № КУВИ-001/2022-57638584

Кадастровый номер: 22:61:011278:23

11 Сведения о невозможности государственной регистрации данные отсутствуют переход, прекращение, ограничения права на земельный участок из земель сельскохозяйственного назначения:

полное наименование должности	подпись	инициалы, фамилия

663

Земельный участок вид объекта недвижимости

Лист № 2 раздела 3.1	Всего листов раздела 3.1:2	Всего разделов: 8	Всего листов выписки: 22
18.04.2022г. № КУ ВИ-001/2022-57638584			
Кадастровый номер:	22:61:011278:23		

26	1.5.26	1.5.23	293°29.9'	1.0	данные отсутствуют	данные отсутствуют	данные отсутствуют

полное наименование должности	подпись	инициалы, фамилия

М.П.

662

Выписка из Единого государственного реестра недвижимости об объекте недвижимости

Описание местоположения земельного участка

Земельный участок
вид объекта недвижимости

Лист № 1 раздела 3.1	Всего листов раздела 3.1: 2	Всего разделов: 8	Всего листов выписки: 22
18.04.2022г. № КУВИ-001/2022-57638584 Кадастровый номер:	22:61:011278:23		

Описание местоположения границ земельного участка

№ п/п	Момер точки		Дирекционный угол	Горизонтальное проложение, м	Описание закрепления на местности	Кадастровые номера смежных участков	Сведения об адресах правообладателей смежных земельных участков
	начальная	конечная					
1	2	3	4	5	6	7	8
1	1.1.1	1.1.2	331°24.5'	83.83	данные отсутствуют	данные отсутствуют	данные отсутствуют
2	1.1.2	1.1.3	71°23.8'	77.14	данные отсутствуют	данные отсутствуют	данные отсутствуют
3	1.1.3	1.1.4	156°49.0'	101.07	данные отсутствуют	данные отсутствуют	данные отсутствуют
4	1.1.4	1.1.5	177°12.5'	66.55	по меже	данные отсутствуют	данные отсутствуют
5	1.1.5	1.1.6	245°29.6'	42.45	по меже	данные отсутствуют	данные отсутствуют
6	1.1.6	1.1.7	334°36.5'	50.0	по меже	данные отсутствуют	данные отсутствуют
7	1.1.7	1.1.8	251°33.9'	0.03	по меже	данные отсутствуют	данные отсутствуют
8	1.1.8	1.1.9	334°36.4'	10.28	по меже	данные отсутствуют	данные отсутствуют
9	1.1.9	1.1.10	71°33.9'	0.03	по меже	данные отсутствуют	данные отсутствуют
10	1.1.10	1.1.1	334°36.4'	26.91	по меже	данные отсутствуют	данные отсутствуют
11	1.2.11	1.2.12	148°32.6'	1.0	данные отсутствуют	данные отсутствуют	данные отсутствуют
12	1.2.12	1.2.13	57°43.9'	3.69	данные отсутствуют	данные отсутствуют	данные отсутствуют
13	1.2.13	1.2.14	325°59.6'	1.0	данные отсутствуют	данные отсутствуют	данные отсутствуют
14	1.2.14	1.2.11	237°39.7'	3.65	данные отсутствуют	данные отсутствуют	данные отсутствуют
15	1.3.15	1.3.16	199°20.6'	1.0	данные отсутствуют	данные отсутствуют	данные отсутствуют
16	1.3.16	1.3.17	111°9.9'	4.85	данные отсутствуют	данные отсутствуют	данные отсутствуют
17	1.3.17	1.3.18	24°46.5'	1.0	данные отсутствуют	данные отсутствуют	данные отсутствуют
18	1.3.18	1.3.15	291°6.7'	4.94	данные отсутствуют	данные отсутствуют	данные отсутствуют
19	1.4.19	1.4.20	197°39.7'	4.22	данные отсутствуют	данные отсутствуют	данные отсутствуют
20	1.4.20	1.4.21	106°59.2'	4.0	данные отсутствуют	данные отсутствуют	данные отсутствуют
21	1.4.21	1.4.22	17°49.7'	4.18	данные отсутствуют	данные отсутствуют	данные отсутствуют
22	1.4.22	1.4.19	287°32.0'	4.02	данные отсутствуют	данные отсутствуют	данные отсутствуют
23	1.5.23	1.5.24	203°29.9'	1.0	данные отсутствуют	данные отсутствуют	данные отсутствуют
24	1.5.24	1.5.25	113°29.9'	1.0	данные отсутствуют	данные отсутствуют	данные отсутствуют
25	1.5.25	1.5.26	23°29.9'	1.0	данные отсутствуют	данные отсутствуют	данные отсутствуют

полное наименование должности	подпись	инициалы, фамилия

М.П.

665

18.04.2022г. № КУВИ-001/2022-57638584 Кадастровый номер: 22:61:01127823

4	605562.71	2375689.52	-	0.1
1	605566.73	2375690.8	-	0.1
1	605556.12	2375691.97	-	0.1
2	605555.72	2375692.89	-	0.1
3	605554.8	2375692.49	-	0.1
4	605555.2	2375691.57	-	0.1
1	605556.12	2375691.97	-	

полное наименование должности	подпись	инициалы, фамилия

М.П.

664

Выписка из Единого государственного реестра недвижимости об объекте недвижимости

Описание местоположения земельного участка Земельный учас

вид объекта недвижимости

Лист № 1 раздела 3.2 | Всего листов раздела 3.2: 2 | Всего разделов: 8 | Всего листов выписки: 22

18.04.2022г. № КУВИ-001/2022-57638584 Кадастровый номер: 22:61:011278:23

Сведения о характерных точках границы земельного участка

Система координат 22.2

Номер точки	Координаты, м		Описание закрепления на местности	Средняя квадратичная погрешность определения координат характерных точек гра земельного участка, м
	X	Y		
1	2	3	4	5
1	605575.72	2375663.25		0.1
2	605577.67	2375666.33		0.1
3	605576.84	2375666.89		0.1
4	605574.87	2375663.77		0.1
1	605575.72	2375663.25		0.1
1	605542.14	2375674.5		0.09
2	605517.83	2375686.04		0.09
3	605517.82	2375686.01		0.09
4	605508.53	2375690.42		0.09
5	605508.54	2375690.45		0.09
6	605463.37	2375711.89		0.09
7	605480.98	2375750.52		0.09
8	605547.45	2375747.28		0.09
9	605640.36	2375707.49		0.09
10	605615.75	2375634.38		0.09
1	605542.14	2375674.5		0.1
1	605568.75	2375682.5		0.1
2	605566.97	2375687.11		0.1
3	605566.06	2375686.69		0.1
4	605567.81	2375682.17		0.1
1	605568.75	2375682.5		0.1
1	605566.73	2375690.8		0.1
2	605565.52	2375694.63		0.1
3	605561.54	2375693.35		

полное наименование должности	подпись	инициалы, фамилия

Земельный участок

вид объекта недвижимости

Лист № 2 раздела 3.2 | Всего листов раздела 3.2: 2 | Всего разделов: 8 | Всего листов выписки: 22

667

Лист 15

Земельный участок

вид объекта недвижимости

Лист № 2 раздела 4	Всего листов раздела 4: 3	Всего разделов: 8	Всего листов выписки: 22

18.04.2022г. № КУВИ-001/2022-57638584

Кадастровый номер: 22:61:011278:23

План (чертеж, схема) части земельного участка

Учетный номер части: 22:61:011278:23/2



Масштаб 1:600

Условные обозначения:

полное наименование должности	подпись	инициалы, фамилия

М.П.

666

Лист 14

Выписка из Единого государственного реестра недвижимости об объекте недвижимости Сведения о частях земельного участка

Земельный участок

вид объекта недвижимости

Лист № 1 раздела 4	Всего листов раздела 4: 3	Всего разделов: 8	Всего листов выписки: 22

18.04.2022г. № КУВИ-001/2022-57638584

Кадастровый номер: 22:61:011278:23

План (чертеж, схема) части земельного участка

Учетный номер части: 22:61:011278:23/1



Масштаб 1:300

Условные обозначения:

полное наименование должности	подпись	инициалы, фамилия

М.П.

669

Выписка из Единого государственного реестра недвижимости об объекте недвижимости
Сведения о частях земельного участка
Земельный участок вид объекта недвижимости

Лист № 1 раздела 4.1	Всего листов раздела 4.1:3	Всего разделов: 8	Всего листов выписки: 22
18.04.2022г. № КУВИ-001/2022-57638584			
Кадастровый номер:	22:61:011278:23		

Учетный номер части	Площадь, м2	Содержание ограничения в использовании или ограничения права на объект недвижимости или обременения объекта недвижимости
1	2	3
22:61:011278:23/1	81	вид ограничения (обременения): ограничения прав на земельный участок, предусмотренные статьями 56, 56.1 Земельного кодекса Российской Федерации; Срок действия: с 2020-09-29; реквизиты документа-основания: правила установления охранных зон объектов электросетевого хозяйства и особых условий использования земельных участков, расположенных в границах таких зон от 24.02.2009 № 160 выдан: Российская Федерация; Содержание ограничения (обременения): В соответствии с «Правилами установления охранных зон объектов электросетевого хозяйства и особых условий использования земельных участков, расположенных в границах таких зон», утвержденными постановлением Правительства РФ от 24 февраля 2009 г. N 160; Реестровый номер границы: 22.61.2.57
22:61:011278:23/2	1373	вид ограничения (обременения): ограничения прав на земельный участок, предусмотренные статьями 56, 56.1 Земельного кодекса Российской Федерации; Срок действия: с 2020-09-29; реквизиты документа-основания: правила установления охранных зон объектов электросетевого хозяйства и особых условий использования земельных участков, расположенных в границах таких зон от 24.02.2009 № 160 выдан: Российская Федерация; Содержание ограничения (обременения): В соответствии с «Правилами установления охранных зон объектов электросетевого хозяйства и особых условий использования земельных участков, расположенных в границах таких зон», утвержденными постановлением Правительства РФ от 24 февраля 2009 г. N 160; Реестровый номер границы: 22.61.2.10
22:61:011278:23/4	1	вид ограничения (обременения): ограничения прав на земельный участок, предусмотренные статьями 56, 56.1 Земельного кодекса Российской Федерации; Срок действия: с 2022-02-01; реквизиты документа-основания: сопроводительное письмо от 30.08.2021 № ПИ 10952/01-17/4 выдан: Комитет по земельным ресурсам и землеустройству г.Барнаула; описание местоположения границ от 20.05.2021 № б/н выдан: ООО "Институт кадастра". Кадастровый инженер Савченко Е.В.; распоряжение об установлении публичного сервитута от 26.08.2021 № 5 выдан: Комитет по земельным ресурсам и землеустройству г.Барнаула; Содержание ограничения (обременения): Публичный сервитут для размещения объекта электросетевого хозяйства ВЛ-10 кВ Л-23-11 электросетевого комплекса №11,-7 ПС №23 110/10/6 кВ "Гоньба" сроком на 49 лет; Реестровый номер границы: 22:61-6.723; Вид объекта реестра границ: Зона с особыми условиями использования территории; Вид зоны по документу: Публичный сервитут для размещения объекта электросетевого хозяйства ВЛ-10 кВ Л-23-11 электросетевого комплекса №1Ц-7 ПС №23 110/10/6 кВ "Гоньба"; Тип зоны: Зона публичного сервитута; Номер: б/н
	Весь	вид ограничения (обременения): ограничения прав ыа земельный участок, предусмотренные статьями 56. 56.1 Земельного кодекса Российской Федерации; Срок действия: с 2020-09-29; реквизиты документа-основания: сопроводительное письмо от 08.09.2020 № 36703/04 выдан: Федеральное агенство воздушного транспорта (Росавиация); описание местоположения границ от 14.02.2019 № б/н выдан: Кадастровый инженер Делич К.В.; приказ «Об установлении приаэродромной территории аэродрома гражданской авиации Барнаул (Михайловка)» от 04.12.2018 № 1005-11 выдан: Министерство транспорта Российской Федерации ; проект решения об установлении приаэродромной территории аэродрома Барнаул (Михайловка)» от 15.05.2018 № б/н выдан: Судебноэкспертное учреждение СФО НАЛ; доверенность от 25.02.2020 № 3 выдан: ООО "АлтайГИС"; Содержание ограничения (обремснения): Ограничения использования земельных участков и расположенных на них объектов недвижимости и

полное наименование должности	подпись	инициалы, фамилия

М.П.

668

Земельный участок
вид объекта недвижимости

Лист № 3 раздела 4	Всего листов раздела 4: 3	Всего разделов: 8	Всего листов выписки:^
18.04.2022г. № КУВИ-001/2022-57638584			
Кадастровый номер:	22:61:011278:23		

План (чертеж, схема) части земельного участка | Учетный номер части: 22:61:011278:23/4



Масштаб 1:20 | Условные обозначения:

полное наименование должности	подпись	инициалы, фамилия

М.П.

671

Лист 19

Лист № 3 раздела 4.1	Всего листов раздела 4.1:3	Всего разделов: 8	Всего листов выписки: 22

18.04.2022г. № КУВИ-001/2022-57638584

Кадастровый номер: 22:61:011278:23

проект решения об установлении приаэродромной территории аэродрома Барнаул (Михайловка)» от 15.05.2018 № б/н выдан: Судебноэксиертное учреждение СФО НАЛ; доверенность от 25.02.2020 № 3 выдан: ООО "АлтайГИС"; Содержание ограничения (обременения): Ограничения использования земельных участков и расположенных на них объектов недвижимости и осуществления экономической и иной деятельности в пределах третьей подзоны приаэродромной территории установлены в соответствии с Воздушным кодексом РФ, ст. 47, п. 3.3: запрещается размещать объекты, высота которых превышает ограничения, установленные уполномоченным Правительством Российской Федерации федеральным органом исполнительной власти при установлении соответствующей приаэродромной территории.; Реестровый номер границы: 22:00-6.934; Вид объекта реестра границ: Зона с особыми условиями использования территории; Вид зоны по документу: Третья подзона приаэродромной территории аэродрома Барнаул (Михайловка) по адресу: Алтайский край, г. Барнаул, Павловский тракт, 226.; Тип зоны: Охранная зона транспорта; Номер: б/н

полное наименование должности	подпись	инициалы, фамилия

М.П.

670

Лист 18

Земельный участок
вид объекта недвижимости

Лист № 2 раздела 4.1	Всего листов раздела 4.1: 3	Всего разделов: 8	Всего листов выписки: 22

18.04.2022г. № КУВИ-001/2022-57638584

Кадастровый номер: (22:61:011278:23

		осуществления экономической и иной деятельности в пределах четвертой подзоны приаэродромной территории установлены в соответствии с Воздушным кодексом РФ, ст. 47, п. 3.4: запрещается размещать объекты, создающие помехи в работе наземных объектов средств и систем обслуживания воздушного движения, навигации, посадки и связи, предназначенных для организации воздушного движения и расположенных вне первой подзоны.; Реестровый номер границы: 22:00-6.935; Вид объекта реестра границ: Зона с особыми условиями использования территории; Вид зоны по документу: Четвертая подзона приаэродромной территории аэродрома Барнаул (Михайловка) по адресу: Алтайский край, г. Барнаул, Павловский тракт, 226.; Тип зоны: Охранная зона транспорта; Номер: 22:00-6.935
	Весь	вид ограничения (обременения): ограничения прав на земельный участок, предусмотренные статьями 56, 56.1 Земельного кодекса Российской Федерации; Срок действия: с 2020-10-05; реквизиты документа-основания: доверенность от 25.02.2020 № 3 выдан: ООО "АлтайГИС"; описание местоположения границ от 21.07.2020 № б/н; сопроводительное письмо от 08.09.2020 № 36703/04 выдан: Федеральное агенство воздушного транспорта (Росавиация); приказ «Об установлении приаэродромной территории аэродрома гражданской авиации Барнаул (Михайловка)» от 04.12.2018 № 1005-П выдан: Министерство транспорта Российской Федерации ; проект решения об установлении приаэродромной территории аэродрома Барнаул (Михайловка)» от 15.05.2018 № б/н выдан: Судебноэксиертное учреждение СФО НАЛ; Содержание ограничения (обременения): Ограничения использования земельных участков и расположенных на них объектов недвижимости и осуществления экономической и иной деятельности в пределах пятой подзоны приаэродромной территории установлены в соответствии с Воздушным кодексом РФ, ст. 47, и. 3.5: запрещается размещать опасные производственные объекты, функционирование которых может повлиять на безопасность полетов воздушных судов.; Реестровый номер границы: 22:00-6.936; Вид объекта реестра границ: Зона с особыми условиями использования территории; Вид зоны по документу: Пятая подзона приаэродромной территории аэродрома Барнаул (Михайловка) по адресу: Алтайский край, г. Барнаул, Павловский тракт, 226.; Тип зоны: Охранная зона транспорта; Номер: 22:00-6.936
	Весь	вид ограничения (обременения): ограничения прав на земельный участок, предусмотренные статьями 56, 56.1 Земельного кодекса Российской Федерации; Срок действия: с 2020-10-13; реквизиты документа-основания: сопроводительное письмо от 08.09.2020 № 36703/04 выдан: Федеральное агенство воздушного транспорта (Росавиация); описание местоположения границ от 27.07.2020 № б/н выдан: Кадастровый инженер Делич К.В.; доверенность от 25.02.2020 № 3 выдан: ООО "АлтайГИС"; приказ «Об установлении приаэродромной территории аэродрома гражданской авиации Барнаул (Михайловка)» от 04.12.2018 № 1005-П выдан: Министерство транспорта Российской Федерации; проект решения об установлении приаэродромной территории аэродрома Барнаул (Михайловка)» от 01.01.1970 № б/н выдан: Судебноэксиертное учреждение СФО НАЛ; Содержание ограничения (обременения): Ограничения использования земельных участков и расположенных на них объектов недвижимости и осуществления экономической и иной деятельности в пределах шестой подзоны приаэродромной территории установлены в соответствии с Воздушным кодексом РФ, ст. 47, п. 3.6: запрещается размещать объекты, способствующие привлечению и массовому скоплению птиц.; Реестровый номер границы: 22:00-6.933; Вид объекта реестра границ: Зона с особыми условиями использования территории; Вид зоны по документу: Шестая подзона приаэродромной территории аэродрома Барнаул (Михайловка) по адресу: Алтайский край, г. Барнаул, Павловский тракт, 226.; Тип зоны: Охранная зона транспорта; Номер: б/н
	Весь	вид ограничения (обременения): ограничения прав на земельный участок, предусмотренные статьями 56, 56.1 Земельного кодекса Российской Федерации; Срок действия: с 2021-01-14; реквизиты документа-основания: сопроводительный документ от 08.09.2020 № 36703/04 выдан: Федеральное агенство воздушного транспорта (Росавиация); описание местоположения границ от 14.02.2019 № б/н выдан: Кадастровый инженер Делич К.В.; приказ «Об установлении приаэродромной территории аэродрома гражданской авиации Барнаул (Михайловка)» от 04.12.2018 № 1005-П выдан: Министерство транспорта Российской Федерации;

полное наименование должности	подпись	инициалы, фамилия

вид объекта недвижимости

673

Земельный участок

вид объекта недвижимости

Лист № 2 раздела 4.2	Всего листов раздела 4.2: 3	Всего разделов: 8	Всего листов выписки: 22

18.04.2022г. № КУВИ-001/2022-57638584

Кадастровый номер: 22:61:011278:23

Сведения о характерных точках границы части (частей) земельного участка

Учетный номер части: 22:61:011278:23/2

Система координат МСК-22, зона 2

Номер точки	Координаты, м		Описание закрепления на местности	Средняя квадратичная погрешность определения координат характерных точек границ земельного участка, м
	X	Y		
1	2	3	4	5
1	605567.81	2375682.17		0.1
2	605568.75	2375682.5		0.1
3	605566.97	2375687.11		0.1
4	605566.06	2375686.69		0.1
1	605567.81	2375682.17		0.1
1	605574.87	2375663.77		0.1
2	605575.72	2375663.25		0.1
3	605577.67	2375666.33		0.1
4	605576.84	2375666.89		0.1
1	605574.87	2375663.77		0.09
1	605615.75	2375634.38		-
2	605570.48	2375659.05		0.1
3	605555.06	2375688.89		-
4	605561.77	2375692.59		0.1
5	605562.71	2375689.52		0.1
6	605566.73	2375690.8		0.1
7	605565.52	2375694.63		-
8	605565.45	2375694.61		0.1
9	605572.72	2375698.61		0.1
10	605586.6	2375671.28		0.1
И	605617.13	2375649.9		-
12	605620.32	2375647.96	-	0.09
1	605615.75	2375634.38	-	

полное наименование должности	подпись	инициалы, фамилия

М.П.

672

Раздел 4.2 Лист 20

Выписка из Единого государственного реестра недвижимости об объекте недвижимости

Сведения о частях земельного участка

Земельный участок

вид объекта недвижимости

Лист № 1 раздела 4.2	Всего листов раздела 4.2: 3	Всего разделов: 8	Всего листов выписки: 22

18.04.2022г. № КУВИ-001/2022-57638584

Кадастровый номер: 22:61:011278:23

Сведения о характерных точках границы части (частей) земельного участка

Учетный номер части: 22:61:011278:23/1

Система координат МСК-22, зона 2

Номер точки	Координаты,м		Описание закрепления на местности	Средняя квадратичная погрешность определения координат характерных точек границ земельного участка, м
	X	Y		
1	2	3	4	5
1	605555.2	2375691.57		0.1
2	605556.12	2375691.97		0.1
3	605555.72	2375692.89		0.1
4	605554.8	2375692.49		0.1
1	605555.2	2375691.57		0.1
1	605562.71	2375689.52		0.1
2	605566.73	2375690.8		0.1
3	605565.52	2375694.63		0.1
4	605561.54	2375693.35		0.1
1	605562.71	2375689.52		0.1
1	605567.46	2375690.45		0.1
2	605562.04	2375689.25		0.1
3	605561.7	2375690.72		0.1
4	605555.11	2375690.6		0.1
5	605543.36	2375692.26		0.1
6	605543.96	2375696.18		0.1
7	605555.41	2375694.52		0.1
8	605562.94	2375694.67		0.1
9	605566.26	2375695.73		0.1
1	605567.46	2375690.45		

полное наименование должности	подпись	инициалы, фамилия

674

Земельный участок вид объекта недвижимости

Лист 2

Лист № 3 раздела 4.2	Всего листов раздела 4.2: 3	Всего разделов: 8	Всего листов выписки: 22
18.04.2022г. № КУ ВИ-001/2022-5763 8584			
Кадастровый номер:	22:61:011278:23		

Сведения о характерных точках границы части (частей) земельного участка

Учетный номер части: 22:61:011278:23/4

Система координат

Номер точки	Координаты,м		Описание закрепления на местности	Средняя квадратичная погрешность определения координат характерных точек границ земельного участка, м
	X	Y		
1	2	3	4	5
1	605610.3	2375643.52	-	
2	605609.45	2375644.05	-	
3	605608.93	2375643.2	-	
4	605609.78	2375642.67	-	
1	605610.3	2375643.52	-	

полное наименование должности	подпись	инициалы, фамилия

676

Земельный участок

вид объекта недвижимости

Лист № 2 раздела 1 | Всего листов раздела 1: 7 | Всего разделов: 6 | Всего листов выписки: 15

18.04.2022г. № КУВИ-001/2022-57638998

Кадастровый номер: 22:61:011209:213

Сведения о том, что земельный участок полностью расположен в границах зоны с особыми условиями использования территории, территории объекта культурного наследия, публичного сервитута:	Земельный участок полностью расположен в границах зоны с реестровым номером 22:00-6.933 от 29.09.2020, ограничение использования земельного участка в пределах зоны: Ограничения использования земельных участков и расположенных на них объектов недвижимости и осуществления экономической и иной деятельности в пределах шестой подзоны приаэродромной территории установлены в соответствии с Воздушным кодексом РФ, ст. 47, п. 3.6: запрещается размещать объекты, способствующие привлечению и массовому скоплению птиц., вид/наименование: Шестая подзона приаэродромной территории аэродрома Барнаул (Михайловка) по адресу: Алтайский край, г. Барнаул, Павловский тракт, 226., тип: Охранная зона транспорта, номер: б/н, решения: 1. дата решения: 08.09.2020, номер решения: 36703/04, наименование ОГВ/ОМСУ: Федеральное агенство воздушного транспорта (Росавиация) 2. дата решения: 27.07.2020, номер решения: б/н, наименование ОГВ/ОМСУ: Кадастровый инженер Делич К.В. 3. дата решения: 25.02.2020, номер решения: 3, наименование ОГВ/ОМСУ: ООО "АлтайГИС" 4. дата решения: 04.12.2018, номер решения: 1005-П, наименование ОГВ/ОМСУ: Министерство транспорта Российской Федерации 5. дата решения: 01.01.1970, номер решения: б/н, наименование ОГВ/ОМСУ: Судебноэксиертное учреждение СФО НАЛ Земельный участок полностью расположен в границах зоны с реестровым номером 22:00-6.948 от 05.03.2021, ограничение использования земельного участка в пределах зоны: Ограничения использования территории водоохранной зоны (ВЗ) определены ч. 15 ст. 65 Водного кодекса РФ от 03.06.2006 N 74-ФЗ (ред. от 08.12.2020) (с изм. и доп., вступ. в силу с 01.01.2021). В границах ВЗ запрещаются: 1) использование сточных вод в целях регулирования плодородия почв; 2) размещение кладбищ, скотомогильников, объектов размещения отходов производства и потребления, химических, взрывчатых, токсичных, отравляющих и ядовитых веществ, пунктов захоронения радиоактивных отходов; 3) осуществление авиационных мер по борьбе с вредными организмами; 4) движение и стоянка транспортных средств (кроме специальных транспортных средств), за исключением их движения по дорогам и стоянки на дорогах и в специально оборудованных местах, имеющих твердое покрытие; 5) строительство и реконструкция автозаправочных станций, складов горюче-смазочных материалов (за исключением случаев, если автозаправочные станции, склады горюче-смазочных материалов размещены на территориях портов, инфраструктуры внутренних водных путей, в том числе баз (сооружений) для стоянки маломерных судов, объектов органов федеральной службы безопасности), станций технического обслуживания, используемых для технического осмотра и ремонта транспортных средств, осуществление мойки транспортных средств; 6) хранение пестицидов и агрохимикатов (за исключением хранения агрохимикатов в специализированных хранилищах на территориях морских портов за пределами границ прибрежных защитных полос), применение пестицидов и агрохимикатов; 7) сброс сточных, в том числе дренажных, вод; 8) разведка и добыча общераспространенных полезных ископаемых (за исключением случаев, если разведка и добыча общераспространенных полезных ископаемых осуществляются пользователями недр, осуществляющими разведку и добычу иных видов полезных ископаемых, в границах предоставленных им в соответствии с законодательством Российской Федерации о недрах горных отводов и (или) геологических отводов на основании утвержденного технического проекта в соответствии со статьей 19.1 Закона Российской Федерации от 21 февраля 1992 годаИ 2395-1 "О недрах")., вид/наименование: Водоохранная зона р. Обь. г. Барнаул, Каменский,

полное наименование должности	подпись	инициалы, фамилия

675

Филиал Федерального государственного бюджетного учреждения "Федеральная кадастровая палата Федеральной службы государственной регистрации, кадастра и картографии" по Алтайскому краю

полное наименование органа регистрации прав

Выписка из Единого государственного реестра недвижимости об объекте недвижимости

Сведения о характеристиках объекта недвижимости

На основании запроса от 18.04.2022, поступившего на рассмотрение 18.04.2022, сообщаем, что согласно записям Единого государственного реестра недвижимости:

Раздел 1

Земельный участок

вид объекта недвижи

Лист№ 1 раздела 1 | Всего листов раздела 1: 7 | Всего разделов: 6 | Всего листов выписки: 15

18.04.2022г. № КУВИ-001/2022-57638998

Кадастровый номер:	22:61:011209:213
Номер кадастрового квартала:	22:61:011209
Дата присвоения кадастрового номера:	15.06.2021
Ранее присвоенный государственный учетный номер:	данные отсутствуют
Местоположение:	Российская Федерация, Алтайский край, городской округ - город Барнаул, поселок Казенная Заимка, улица Садо 83а
Площадь:	3499+/-21
Кадастровая стоимость, руб.:	391643.07
Кадастровые номера расположенных в пределах земельного участка объектов недвижимости:	22:61:042032:87, 22:61:000000:782,22:61:000000:785, 22:61:000000:787
Кадастровые номера объектов недвижимости, из которых образован объект недвижимости:	данные отсутствуют
Кадастровые номера образованных объектов недвижимости:	данные отсутствуют
Категория земель:	Земли населенных пунктов
Виды разрешенного использования:	Предоставление коммунальных услуг. 3.1.1
Сведения о кадастровом инженере:	6806, образованием земельного участка из земель, находящихся в государственной собственности, расположенн адресу: Российская Федерация, Алтайский край, городской округ - город Барнаул, поселок Казенная Заимка, ул Садовая, 83а, КК-4, 2021-02-01
Сведения о лесах, водных объектах и об иных природных объектах, расположенных в пределах земельного участка:	данные отсутствуют

полное наименование должности	подпись	инициалы, фамилия

679

Лист 5

Земельный участок
вид объекта недвижимости

Лист № 4 раздела 1 | Всего листов раздела 1: 7 | Всего разделов: 6 | Всего листов выписки: 15

18.04.2022г. № КУВИ-001/2022-57638998

Кадастровый номер: 22:61:011209:213

Сведения о том, что земельный участок полностью расположен в границах зоны с особыми условиями использования территории, территории объекта культурного наследия, публичного сервитута:	Алтайского края Земельный участок полностью расположен в границах зоны с реестровым номером 22:00- 6.934 от 29.09.2020, ограничение использования земельного участка в пределах зоны: Ограничения использования земельных участков и расположенных на них объектов недвижимости и осуществления экономической и иной деятельности в пределах третьей подзоны приаэродромной территории установлены в соответствии с Воздушным кодексом РФ, ст. 47, и. 3.3: запрещается размещать объекты, высота которых превышает ограничения, установленные уполномоченны Правительством Российской Федерации федеральным органом исполнительной власти при установлении соответствующей приаэродромной территории., вид/наименование: Третья подзона приаэродромной территории аэродрома Барнаул (Михайловка) по адресу: Алтайский край, г. Барнаул, Павловский тракт, 226., тип: Охранная зон транспорта, номер: б/н, решения: 1. дата решения: 08.09.2020, номер решения: 36703/04, наименование ОГВ/ОМСУ: Федеральное агентство воздушного транспорта (Росавиация) 2. дата решения: 14.02.2019, номер решения: б/н, наименование ОГВ/ОМСУ: Кадастровый инженер Делич К.В. 3. дата решения: 04.12.2018, номер решения: 1005-П, наименование ОГВ/ОМСУ: Министерство транспорта Российской Федерации 4. дата решения: 15.05.2018, номер решения: б/н, наименование ОГВ/ОМСУ: Судебноэкспертное учреждение СФО НАЛ 5. дата решения: 25.02.2020, номер решения: 3, наименование ОГВ/ОМСУ: ООО "АлтайГИС" Земельный участок полностью расположен в границах зоны с реестровым номером 22:00-6.936 от 05.10.2020, ограничение использования земельного участка в пределах зоны: Ограничения использования земельных участков и расположенных на них объектов недвижимости осуществления экономической и иной деятельности в пределах пятой подзоны приаэродромной территории установлены в соответствии с Воздушным кодексом РФ, ст. 47, п. 3.5: запрещается размещать опасные производственные объекты, функционирование которых может повлиять на безопасность полетов воздушных судов В i-раницах пятой подзоны запрещено размещать объекты I и II класса опасности согласно Федеральному закону от 21.07.1997 № 116-ФЗ "О промышленной безопасности опасных производственных объектов": 1. объекты по хранени химического оружия, объектов по уничтожению химического оружия и опасных производственных объектов спецхимии; 2. производственные объекты бурения и добычи нефти, газа и газового конденсата в части выбросов продукции с содержанием сернистого водорода свыше 6 процентов объема такой продукции; 3. опасные производственные объекты, предназначенные для транспортировки природного газа под давлением свыше 1,2 мегапаскаля или сжиженного углеводородного газа под давлением свыше 1,6 мегапаскаля; 4. опасные производственные объекты, на которых используется оборудование, рассчитанное на максимальное количество расплава 10 000 килограммов и более; 5. шахты угольной промышленности, а также иных объектов ведения подземных горных работ на участках недр, где могут произойти: взрывы газа и (или) пыли, внезапные выбросы породы, газа и (или) пыли, горные удары, прорывы воды в подземные горные выработки; 6. объекты на которых ведутся открытые горные работы, объем разработки горной массы которых составляет 1 миллион кубических метр в год и более, для объектов переработки угля (горючих сланцев)., вид/наименование: Пятая подзона приаэродромно территории аэродрома Барнаул (Михайловка) по адресу: Алтайский край, г Барнаул, Павловский тракт, 226., тип: Охранная зона транспорта, номер: 22:00-6.936, решения: 1. дата решения: 18.08.2021, номер решения: Исх-29885/04 наименование

полное наименование должности	подпись	инициалы, фамилия

677

Лист 4

Земельный участок
вид объекта недвижимости

Лист № 3 раздела 1 | Всего листов раздела 1:7 | Всего разделов: 6 | Всего листов выписки: 15

18.04.2022г. № КУВИ-001/2022-57638998

Кадастровый номер: 22:61:011209:213

Сведения о том, что земельный участок полностью расположен в границах зоны с особыми условиями использования территории, территории объекта культурного наследия, публичного сервитута:	Шслаболихинский, Павловский, Тальменский, Калманский, Топчихинский, Усть-Пристанский районы Алтайского края, тип: Водоохранная зона, индекс: -, номер: -, решения: 1. дата решения: 17.02.2021, номер решения: 24/ГТ/1821, наименование ОГВ/ОМСУ: Министерство природных ресурсов и экологии Алтайского края 2. дата решения: 01.09.2020, номер решения: б/н, наименование ОГВ/ОМСУ: Кадастровый инженер Костогруд С.М. 3. дата решения: 03.12.2020, номер решения: 1502, наименование ОГВ/ОМСУ: Министерство природных ресурсов и экологии Алтайского края Земельный участок полностью расположен в границах зоны с реестровым номером 22:00-6.949 от 05.03.2021, ограничение использования земельного участка в пределах зоны: Ограничения использования территории прибрежной защитной полосы (11311) определены ч. 15, 17 ст. 65 Водного кодекса РФ от 03.06.2006 N 74-ФЗ (ред. от 08.12.2020) (с изм. и доп., вступ. в силу с 01.01.2021). В границах ПЗП запрещаются: 1) использование сточных вод в целях регулирования плодородия почв; 2) размещение кладбищ, скотомогильников, объектов размещения отходов производства и потребления, химических, взрывчатых, токсичных, отравляющих и ядовитых веществ, пунктов захоронения радиоактивных отходов; 3) осуществление авиационных мер ио борьбе с вредными организмами; 4) движение и стоянка транспортных средств (кроме специальных транспортных средств), за исключением их движения по дорогам и стоянки на дорогах и в специально оборудованных местах, имеющих твердое покрытие; 5) строительство и реконструкция автозаправочных станций, складов горюче-смазочных материалов (за исключением случаев, если автозаправочные станции, склады горюче-смазочных матерналов размещены на территориях портов, инфраструктуры внутренних водных путей, в том числе баз (сооружений) для стоянки маломерных судов, объектов органов федеральной службы безопасности), станций технического обслуживания, используемых для технического осмотра и ремонта транспортных средств, осуществление мойки транспортных средств; б) хранение пестицидов и агрохимикатов (за исключением хранения агрохимикатов в специализированных хранилищах на территориях морских портов за пределами границ прибрежных защитных полос), применение пестицидов и агрохи ми катов; 7) сброс сточных, в том числе дренажных, вод; 8) разведка и добыча общераспространенных полезных ископаемых (за исключением случаев, если разведка и добыча общераспространенных полезных ископаемых осуществляются пользователями недр, осуществляющими разведку и добычу иных видов полезных ископаемых, в границах предоставленных им в соответствии с законодательством Российской Федерации о недрах горных отводов и (или) геологических отводов на основании утвержденного технического проекта в соответствии со статьей 19.1 Закона Российской Федерации от 21 февраля 1992 roflaN 2395-1 "О недрах"); 9) распашка земель; 10) размещение отвалов размываемых грунтов; 11) выпас сельскохозяйственных животных и организация для них летних лагерей, вани., вид/наименование: Прибрежная защитная полоса р. Обь, г. Барнаул, Каменский, Шслаболихинский, Павловский, Тальменский, Калманский, Топчихинский, Усть-Пристанский районы Алтайского края, тип: Прибрежная защитная полоса, индекс: -, номер: -, решения: 1. дата решения: 17.02.2021, номер решения: 24/П/1821, наименование ОГВ/ОМСУ: Министерство природных ресурсов и экологии Алтайского края 2. дата решения: 01.09.2020, номер решения: б/н, наименование ОГВ/ОМСУ: Кадастровый инженер Костогруд С.М. 3. дата решения: 03.12.2020, номер решения: 1502, наименование ОГВ/ОМСУ: Министерство природных ресурсов и экологии

полное наименование должности	подпись	инициалы, фамилия

М.П.

680

Лист 7

	Земельный участок	вид объекта недвижимости
Лист № 6 раздела 1	Всего листов раздела 1: 7	Всего разделов: 6
Всего листов выписки: 15	18.04.2022г. № КУВИ-001/2022-57638998 Кадастровый номер:	22:61:011209:213

зарегистрированных в реестре прав, ограничений прав и обременений недвижимого имущества: вид ограничения (обременения): ограничения прав на земельный участок, предусмотренные статьями 56, 56.1 Земельного кодекса Российской Федерации; срок действия: с 15.06.2021; реквизиты документа-основания: сопроводительное письмо от 08.09.2020 № 36703/04 выдан: Федеральное агенство воздушного транспорта (Росавиация); описание местоположения границ от 27.07.2020 № б/н выдан: Кадастровый инженер Делич К.В.; доверенность от 25.02.2020 № 3 выдан: ООО "АлтайГИС"; приказ «Об установлении ириаэродромной территории аэродрома гражданской авиации Барнаул (Михайловка)» от 04.12.2018 № 1005-П выдан: Министерство транспорта Российской Федерации; проект решения об установлении ириаэродромной территории аэродрома Барнаул (Михайловка)» от 01.01.1970 № б/н выдан: Судебноэкспертное учреждение СФО НАЛ. вид ограничения (обременения): ограничения прав на земельный участок, предусмотренные статьями 56, 56.1 Земельного кодекса Российской Федерации; срок действия: с 15.06.2021; реквизиты документа-основания: сопроводительное письмо от 17.02.2021 № 24/П/1821 выдан: Министерство природных ресурсов и экологии Алтайского края; описание местоположения границ от 01.09.2020 № б/н выдан: Кадастровый инженер Костогруд С.М.; приказ об определении местоположения береговой линии, 1раниц водоохранной зоны и границ прибрежной защитной полосы от 03.12.2020 № 1502 выдан: Министерство природных ресурсов и экологии Алтайского края, вид ограничения (обременения): ограничения прав на земельный участок, предусмотренные статьями 56, 56.1 Земельного кодекса Российской Федерации; срок действия: с 15.06.2021; реквизиты документа-основания: сопроводительное письмо от 17.02.2021 № 24/П/1821 выдан: Министерство природных ресурсов и экологии Алтайского края; описание местоположения границ от 01.09.2020 № б/н выдан: Кадастровый инженер Костогруд С.М.; приказ об определении местоположения береговой линии, границ водоохранной зоны и границ прибрежной защитной полосы от 03.12.2020 № 1502 выдан: Министерство природных ресурсов и экологии Алтайского края, вид ограничения (обременения): ограничения прав па земельный участок, предусмотренные статьями 56, 56.1 Земельного кодекса Российской Федерации; срок действия: с 15.06.2021; реквизиты документа-основания: сопроводительный документ от 08.09.2020 № 36703/04 выдан: Федеральное агенство воздушного транспорта (Росавиация); описание местоположения границ от 14.02.2019 № б/н выдан: Кадастровый инженер Делич К.В.; приказ «Об установлении ириаэродромной территории аэродрома гражданской авиации Барнаул (Михайловка)» от 04.12.2018 № 1005-П выдан: Министерство транспорта Российской Федерации; проект решения об установлении ириаэродромной территории аэродрома Барнаул (Михайловка)» от 15.05.2018 № б/н выдан: Судебноэкспертное учреждение СФО НАЛ; доверенность от 25.02.2020 № 3 выдан: ООО "АлтайГИС". вид ограничения (обременения): ограничения прав на земельный участок, предусмотренные статьями 56, 56.1 Земельного кодекса Российской

полное наименование должности	подпись	инициалы, фамилия

М.П.

679

Лист 6

Земельный участок			
вид объекта недвижимости			
Лист№ 5 раздела 1	Всего листов раздела 1:7	Всего разделов: 6	Всего листов выписки: 15
18.04.2022г. № КУВИ-001/2022-57638998			
Кадастровый номер:	22:61:011209:213		

Сведения о том, что земельный участок полностью расположен в границах зоны с особыми условиями использования территории, территории объекта культурного наследия, публичного сервитута:	ОГВ/ОМСУ: Министерство транспорта Российской Федерации Федеральное агентство воздушного транспорта 2. дата решения: 05.08.2021, номер решения: б/н, наименование ОГВ/ОМСУ: Кадастровый инженер Делич К.В. 3. дата решения: 19.05.2021, номер решения: 321-П, наименование ОГВ/ОМСУ: Министерство транспорта Российской Федерации Федеральное агентство воздушного транспорта
Сведения о том, что земельный участок расположен в границах особой экономической зоны, территории опережающего социально-экономического развития, зоны территориального развития в Российской Федерации, игорной зоны:	данные отсутствуют
Сведения о том, что земельный участок расположен в границах особо охраняемой природной территории, охотничьих угодий, лесничеств:	данные отсутствуют
Сведения о результатах проведения государственного земельного надзора:	данные отсутствуют
Сведения о расположении земельного участка в границах территории, в отношении которой утвержден проект межевания территории:	данные отсутствуют
Условный номер земельного участка:	данные отсутствуют
Сведения о принятии акта и (или) заключении договора, предусматривающих предоставление в соответствии с земельным законодательством исполнительным органом государственным органом власти или органом местного самоуправления, находящегося в государственной или муниципальной собственности земельного участка для строительства наемного дома социального использования или наемного дома коммерческого использования:	данные отсутствуют
Сведения о том, что земельный участок или земельные участки образованы на основании решения об изъятии земельного участка и (или) расположенного на нем объекта недвижимости для государственных или муниципальных нужд:	данные отсутствуют
Сведения о том, что земельный участок образован из земель или земельного участка, государственная собственность на которые не разграничена:	Земельный участок образован из земель или земельного участка, государственная собственность на которые не разграничена. В соответствии с Федеральным законом от 25 октября 2001 г. № 137-ФЗ "О введении в действие Земельного кодекса Российской Федерации" орган Администрация города Барнаула уполномочен на распоряжение таким земельным участком.
Сведения о наличии земельного спора о местоположении границ земельных участков:	данные отсутствуют
Статус записи об объекте недвижимости:	Сведения об объекте недвижимости имеют статус "актуальные"
Особые отметки:	Сведения об ограничениях права на объект недвижимости, обременениях данного объекта, не

полное наименование должности	подпись	инициалы, фамилия

682

Выписка из Единого государственного реестра недвижимости об объекте недвижимости Сведения о зарегистрированных правах

Земельный участок
вид объекта недвижимости

Лист № 1 раздела 2	Всего листов раздела 2: 2	Всего разделов: 6	Всего листов выписки: 15

18.04.2022г. № КУВИ-001/2022-57638998			
Кадастровый номер:	22:61:011209:213		

1	Правообладатель (правообладатели):	1.1	Городской округ - город Барнаул Алтайского края
2	Вид, номер, дата и время государственной регистрации права:	2.1	Собственность 22:61:011209:213-22/111/2021-1 18.06.2021 08:07:26
3	Сведения об осуществлении государственной регистрации сделки, права без необходимого в силу закона согласия третьего лица, органа:	3.1	данные отсутствуют
4	Ограничение прав и обременение объекта недвижимости:	не зарегистрировано	
5	Договоры участия в долевом строительстве:	не зарегистрировано	
6	Заявленные в судебном порядке права требования:	данные отсутствуют	
7	Сведения о возражении в отношении зарегистрированного права:	данные отсутствуют	
8	Сведения о наличии решения об изъятии объекта недвижимости для государственных и муниципальных нужд:	данные отсутствуют	
9	Сведения о невозможности государственной регистрации без личного участия правообладателя или его законного представителя:	данные отсутствуют	
10	Правопритязания и сведения о наличии поступивших, но не рассмотренных заявлений о проведении государственной регистрации права (перехода, прекращения права), ограничения права или обременения объекта недвижимости, сделки в отношении объекта недвижимости:	отсутствуют	

полное наименование должности	подпись	инициалы, фамилия

М.П.

681

Лист № 7 раздела 1	Всего листов раздела 1: 7	Всего разделов: 6	Всего листов выписки: 15

18.04.2022г. № КУВИ-001/2022-57638998	
Кадастровый номер:	22:61:011209:213
	Федерации; срок действия: с 15.06.2021; реквизиты документа-основания: доверенность от 25.02.2020 № 3 выдан: ООО "АлтайГИС"; описание местоположения границ от 21.07.2020 № б/н; сопроводительное письмо от 08.09.2020 № 36703/04 выдан: Федеральное агенство воздушного транспорта (Росавиация); приказ «Об установлении приаэродромной территории аэродрома гражданской авиации Барнаул (Михайловка)» от 04.12.2018 № 1005-Г1 выдан: Министерство транспорта Российской Федерации ; проект решения об установлении приаэродромной территории аэродрома Барнаул (Михайловка)» от 15.05.2018 № б/н выдан: Судебноэкспертное учреждение СФО НАЛ. Земельный участок подлежит снятию с государственного кадастрового учета по истечении пяти лет со дня его государственного кадастрового учета, если на него не будут зарегистрированы права. Сведения, необходимые для заполнения раздела: 4 - Сведения о частях земельного участка, отсутствуют.
Получатель выписки:	Комитет по земельным ресурсам и землеустройству города Барнаула

полное наименование должности	подпись	инициалы, фамилия

М.П.

684

Раздел 3 Лист 11

Выписка из Единого государственного реестра недвижимости об объекте недвижимости
Описание местоположения земельного участка

Земельный участок
вид объекта недвижимости

Лист № 1 раздела 3 | Всего листов раздела 3: 1 | Всего разделов: 6 | Всего листов выписки: 15

18.04.2022г. № КУВИ-001/2022-57638998 | 22:61:011209:213
Кадастровый номер:

План (чертеж, схема) земельного участка
Масштаб 1:700

полное наименование должности | подпись | инициалы, фамилия



Условные обозначения

М.П.

683

Лист 10

Земельный участок
вид объекта недвижимости

Всего листов выписки: 15

Лист № 2 раздела 2 Всего листов раздела 2: 2|Всего разделов: 6

18.04.2022г. № КУВИ-001/2022-57638998 | 22:61:011209:213
Кадастровый номер:

Сведения о невозможности государственной регистрации перехода, прекращения, ограничения права на земельный участок из земель сельскохозяйственного назначения: данные отсутствуют

полное наименование должности	подпись	инициалы, фамилия

686

Выписка из Единого государственного реестра недвижимости об объекте недвижимости

Описание местоположения земельного участка

Земельный участок вид объекта недвижимости | Всего листов выписки: 15

Лист№ 1 раздела 3.2 | Всего листов раздела 3.2: 1 | Всего разделов: 6

18.04.2022г. № КУВИ-001/2022-5763 8998

Кадастровый номер: 22:61:011209:213

Сведения о характерных точках границы земельного участка

Система координат 22.2

Номер точки	Координаты,м		Описание закрепления на местности	Средняя квадратичная погрешность определения координат характерных точек границ земельного участка, м
	X	Y		
1	2	3	4	5
1	608483.64	2376224.6	Нет закрепления	0.1
2	608444.64	2376269.97	Нет закрепления	0.1
3	608413.5	2376243.72	Нет закрепления	0.1
4	608414.74	2376193.87	Нет закрепления	0.1
5	608453.29	2376195.25	Нет закрепления	0.1
1	608483.64	2376224.6	Нет закрепления	

полное наименование должности	подпись	инициалы, фамилия

М.П.

685

Выписка из Единого государственного реестра недвижимости об объекте недвижимости

Описание местоположения земельного участка

Земельный участок вид объекта недвижимости | Всего листов выписки: 15

Лист № 1 раздела 3.1 | Всего листов раздела 3.1:1 | Всего разделов: 6

18.04.2022г. № КУВИ-001/2022-5763 8998

Кадастровый номер: 22:61:011209:213

Описание местоположения границ земельного участка

№ п/п	Номер точки		Дирекционный угол	Горизонтальное проложение, м	Описание закрепления на местности	Кадастровые номера смежных участков	Сведения об адресах правообладателей смежных земельных участков
	начальная	конечная					
1	2	3	4	5	6	7	8
1	1.1.1	1.1.2	130°40.9'	59.83	данные отсутствуют	данные отсутствуют	данные отсутствуют
2	1.1.2	1.1.3	220°7.8'	40.73	данные отсутствуют	данные отсутствуют	данные отсутствуют
3	1.1.3	1.1.4	271°25.5'	49.87	данные отсутствуют	данные отсутствуют	данные отсутствуют
4	1.1.4	1.1.5	2°3.0'	38.57	данные отсутствуют	данные отсутствуют	данные отсутствуют
5	1.1.5	1.1.1	44°2.4'	42.22	данные отсутствуют	данные отсутствуют	данные отсутствуют

полное наименование должности	подпись	инициалы, фамилия

М.П.

688

Раздел 3.1 Лист 2

Земельный участок
вид объекта недвижимости

Лист № 2 раздела 4.1	Всего листов раздела 4.1: 3	Всего разделов: 6	Всего листов выписки: 15

18.04.2022г. № КУВИ-001/2022-57638998

Кадастровый номер: 122:61:011209:213

		разведка и добыча общераспространенных полезных ископаемых осуществляются пользователями недр, осуществляющими разведку и добычу иных видов полезных ископаемых, в границах предоставленных им в соответствии с законодательством Российской Федерации о недрах горных отводов и (или) геологических отводов на основании утвержденного технического проекта в соответствии со статьей 19.1 Закона Российской Федерации от 21 февраля 1992 года N 2395-1 "О недрах").; Реестровый номер границы: 22:00-6.948; Вид объекта реестра границ: Зона с особыми условиями использования территории; Вид зоны по документу: Водоохранная зона р. Обь, г. Барнаул, Каменский, Шелаболихинский, Павловский, Тальменский, Калманский, Топчихинский, Усть-Пристанский районы Алтайского края; Тип зоны: Водоохранная зона; Номер: -; Индекс: -
	Весь	вид ограничения (обременения): ограничения прав на земельный участок, предусмотренные статьями 56, 56.1 Земельного кодекса Российской Федерации; Срок действия: с 2021-06-15; реквизиты документа-основания: сопроводительное письмо от 17.02.2021 № 24/ГГ/1821 выдан: Министерство природных ресурсов и экологии Алтайского края; описание местоположения границ от 01.09.2020 № б/н выдан: Кадастровый инженер Костогруд С.М.; приказ об определении местоположения береговой линии, границ водоохранной зоны и границ прибрежной защитной полосы от 03.12.2020 № 1502 выдан: Министерство природных ресурсов и экологии Алтайского края; Содержание ограничения (обременения): Ограничения использования территории прибрежной защитной полосы (ПЗП) определены ч. 15, 17 ст. 65 Водного кодекса РФ от 03.06.2006 N 74-ФЗ (ред. от 08.12.2020) (с изм. и доп., вступ. в силу с 01.01.2021). В границах ПЗП запрещаются:!) использование сточных вод в целях регулирования плодородия почв;2) размещение кладбищ, скотомогильников, объектов размещения отходов производства и потребления, химических, взрывчатых, токсичных, отравляющих и ядовитых веществ, пунктов захоронения радиоактивных отходов; 3) осуществление авиационных мер по борьбе с вредными организмами;4) движение и стоянка транспортных средств (кроме специальных транспортных средств), за исключением их движения по дорогам и стоянки на дорогах и в специально оборудованных местах, имеющих твердое покрытие;5) строительство и реконструкция автозаправочных станций, складов горюче-смазочных материалов (за исключением случаев, если автозаправочные станции, склады горюче-смазочных материалов размещены на территориях портов, инфраструктуры внутренних водных путей, в том числе баз (сооружений) для стоянки маломерных судов, объектов органов федеральной службы безопасности), станций технического обслуживания, используемых для технического осмотра и ремонта транспортных средств, осуществление мойки транспортных средств;6) хранени пестицидов и агрохимикатов (за исключением хранения агрохимикатов в специализированных хранилищах на территориях морских портов за пределами границ прибрежных защитных полос), применение пестицидов и агрохимикатов;7) сброс сточных, в том числе дренажных, вод;8) разведка и добыча общераспространенных полезных ископаемых (за исключением случаев, если разведка и добыча общераспространенных полезных ископаемых, в границах предоставленных им в соответствии с законодательством Российской Федерации о недрах горных отводов и (или) геологических отводов на основании утвержденного технического проекта в соответствии со статьей 19.1 Закона Российской Федерации от 21 февраля 1992 года N 2395-1 "О недрах");9) распашка земель; 10) размещение отвалов размываемых грунтов;! 1) выпас сельскохозяйственных животных и организация для них летних лагерей, ванн.; Реестровый номер границы: 22:00-6.949; Вид объекта реестра границ: Зона с особыми условиями использования территории Вид зоны по документу: Прибрежная защитная полоса р. Обь, г. Барнаул, Каменский, Шелаболихинский, Павловский, Тальменский, Калманский, Топчихинский, Усть-Пристанский районы Алтайского края; Тип зоны: Прибрежная защитная полоса; Номер: -; Индекс: -
	Весь	вид ограничения (обременения): ограничения прав на земельный участок, предусмотренные статьями 56, 56.1 Земельного кодекса Российской Федерации; Срок действия: с 2021-06-15; реквизиты документа-основания: сопроводительный документ от

687

Выписка из Единого государственного реестра недвижимости об объекте недвижимости

Раздел 3.1 Лист 1

Сведения о частях земельного участка

Земельный участок вид объекта недвижимости

Лист№ 1 раздела 4.1	Всего листов раздела 4.1:3	Всего разделов: 6	Всего листов выписки: 15

18.04.2022г. № КУВИ-001/2022-57638998

Кадастровый номер: 22:61:011209:213

Учетный номер части	Площадь, м2	Содержание ограничения в использовании или ограничения права на объект недвижимости или обременения объекта недвижимости
1	2	3
	Весь	вид ограничения (обременения): ограничения прав на земельный участок, предусмотренные статьями 56, 56.1 Земельного кодекса Российской Федерации; Срок действия: с 2021-06-15; реквизиты документа-основания: сопроводительное письмо от 08.09.2020 № 36703/04 выдан: Федеральное агентство воздушного транспорта (Росавиация); описание местоположения границ от 27.07.2020 № б/н выдан: Кадастровый инженер Делич К.В.; доверенность от 25.02.2020 № 3 выдан: ООО "АлтайГИС"; приказ «Об установлении приаэродромной территории аэродрома гражданской авиации Барнаул (Михайловка)» от 04.12.2018 № 1005-П выдан: Министерство транспорта Российской Федерации; проект решения об установлении приаэродромной территории аэродрома Барнаул (Михайловка)» от 01.01.1970 № б/н выдан: Судебноэкспертное учреждение СФО НАЛ; Содержание ограничения (обременения): Ограничения использования земельных участков и расположенных на них объектов недвижимости и осуществления экономической и иной деятельности в пределах шестой подзоны приаэродромной территории установлены в соответствии с Воздушным кодексом РФ, ст. 47, п. 3.6: запрещается размещать объекты, способствующие привлечению и массовому скоплению птиц.; Реестров номер границы: 22:00-6.933; Вид объекта реестра границ: Зона с особыми условиями использования территории; Вид зоны по документу: Шестая подзона приаэродромной территории аэродрома Барнаул (Михайловка) по адресу: Алтайский край, г. Барнаул, Павловский тракт, 226.; Тип зоны: Охранная зона транспорта; Номер: б/н
	Весь	вид ограничения (обременения): ограничения прав на земельный участок, предусмотренные статьями 56, 56.1 Земельного кодекса Российской Федерации; Срок действия: с 2021-06-15; реквизиты документа-основания: сопроводительное письмо от 17.02.2021 № 24/ГГ/1821 выдан: Министерство природных ресурсов и экологии Алтайского края; описание местоположения границ от 01.09.2020 № б/н выдан: Кадастровый инженер Костогруд С.М.; приказ об определении местоположения береговой линии, границ водоохранной зоны и границ прибрежной защитной полосы от 03.12.2020 № 1502 выдан: Министерство природных ресурсов и экологии Алтайского края; Содержание ограничения (обременения): Ограничения использования территории водоохранной зоны (ВЗ) определены ч. 15 ст. 65 Водного кодекса РФ от 03.06.2006 N 74-ФЗ (ред. от 08.12.2020) (с изм. и доп., вступ. в силу с 01.01.2021). В границах ВЗ запрещаются:!) использование сточных вод в целях регулирования плодородия почв;2) размещение кладбищ, скотомогильников, объектов размещения отходов производства и потребления, химических, взрывчатых, токсичных, отравляющих и ядовитых веществ, пунктов захоронения радиоактивных отходов;3) осуществление авиационных мер по борьбе с вредными организмами;4) движение и стоянка транспортных средств (кроме специальных транспортных средств), за исключением их движения по дорогам и стоянки на дорогах и в специально оборудованных местах, имеющих твердое покрытие;5) строительство и реконструкция автозаправочных станций, складов горюче-смазочных материалов (за исключением случаев, если автозаправочные станции, склады горюче-смазочных материалов размещены на территориях портов, инфраструктуры внутренних водных путей, в том числе баз (сооружений) для стоянки маломерных судов, объектов органов федеральной службы безопасности), станций технического обслуживания, используемых для технического осмотра и ремонта транспортных средств, осуществление мойки транспортных средств;6) хранение пестицидов и агрохимикатов (за исключением хранения агрохимикатов в специализированных хранилищах на территориях морских портов за пределами границ прибрежных защитных полос), применение пестицидов и агрохимикатов;7) сброс сточных, в том числе дренажных, вод;8) разведка и добыча общераспространенных полезных ископаемых (за исключением случаев, если

полное наименование должности	подпись	инициалы, фамилия

М.П.

690

Земельный участок вид объекта недвижимости

Лист № 3 раздела 4.1	Всего листов раздела 4.1: 3	Всего разделов: 6	Всего листов выписки: 15

18.04.2022г. № КУВИ-001/2022-57638998

Кадастровый номер: 122:61:011209:213

		08.09.2020 № 36703/04 выдан: Федеральное агенство воздушного транспорта (Росавиация); описание местоположения границ от 14.02.2019 выдан: Кадастровый инженер Делич К.В.; приказ «Об установлении приаэродромной территории аэродрома гражданской авиации Ба (Михайловка)» от 04.12.2018 № 1005-П выдан: Министерство транспорта Российской Федерации; проект решения об установ приаэродромной территории аэродрома Барнаул (Михайловка)» от 15.05.2018 № б/н выдан: Судебноэкспертное учреждение СФО доверенность от 25.02.2020 № 3 выдан: ООО "АлтайГИС"; Содержание ограничения (обременения): Ограничения использования земе участков и расположенных на них объектов недвижимости и осуществления экономической и иной деятельности в пределах третьей по приаэродромной территории установлены в соответствии с Воздушным кодексом РФ, ст. 47, п. 3.3: запрещается размещать объекты, т которых превышает ограничения, установленные уполномоченным Правительством Российской Федерации федеральным органом исполните власти при установлении соответствующей приаэродромной территории.; Реестровый номер границы: 22:00-6.934; Вид объекта реестра г Зона с особыми условиями использования территории; Вид зоны по документу: Третья подзона приаэродромной территории аэродрома Б (Михайловка) по адресу: Алтайский край, г. Барнаул, Павловский тракт; 226.; Тип зоны: Охранная зона транспорта; Номер: б/н
	Весь	вид ограничения (обременения): ограничения прав на земельный участок, предусмотренные статьями 56, 56.1 Земельного кодекса Российско Федерации; Срок действия: с 2021-06-15; реквизиты документа-основания: доверенность от 25.02.2020 № 3 выдан: ООО "АлтайГИС"; описан местоположения границ от 21.07.2020 № б/н; сопроводительное письмо от 08.09.2020 № 36703/04 выдан: Федеральное агенство воздушного транспорта (Росавиация); приказ «Об установлении приаэродромной территории аэродрома гражданской авиации Барнаул (Михайловка)» от 04.12.2018 № 1005-П выдан: Министерство транспорта Российской Федерации ; проект решения об установлении приаэродромной территори аэродрома Барнаул (Михайловка)» от 15.05.2018 № б/н выдан: Судебноэкспертное учреждение СФО НАЛ; Содержание ограничения (обреме Ограничения использования земельных участков и расположенных на них объектов недвижимости и осуществления экономической и иной деятельности в пределах пятой подзоны приаэродромной территории установлены в соответствии с Воздушным кодексом РФ, ст. 47, п. 3.5: запрещается размещать опасные производственные объекты, функционирование которых может повлиять на безопасность полетов воздушны судов.; Реестровый номер границы: 22:00-6.936; Вид объекта реестра границ: Зона с особыми условиями использования территории; Вид зон документу: Пятая подзона приаэродромной территории аэродрома Барнаул (Михайловка) по адресу: Алтайский край, г. Барнаул, Павловски 226.; Тип зоны: Охранная зона транспорта; Номер: 22:00-6.936

полное наименование должности	подпись	инициалы, фамилия

М.П.

689

полное наименование должности	подпись	инициалы, фамилия

М.П.

692

Лист 2

Земельный участок
вид объекта недвижимости

Лист № 2 раздела 1	Всего листов раздела 1: 5	Всего разделов: 6	Всего листов выписки: 12

18.04.2022г. № КУВИ-001/2022-57639124	
Кадастровый номер:	22:61:011039:3

Сведения о том, что земельный участок полностью расположен в границах зоны с особыми условиями использования территории, территории объекта культурного наследия, публичного сервитута:	Земельный участок полностью расположен в границах зоны с реестровым номером 22:00-6.936 от 05.10.2020, ограничение использования земельного участка в пределах зоны: Ограничения использования земельных участков и расположенных на них объектов недвижимости и осуществления экономической и иной деятельности в пределах пятой подзоны приаэродромной территории установлены в соответствии с Воздушным кодексом РФ, ст. 47, п. 3.5: запрещается размещать опасные производственные объекты, функционирование которых может повлиять на безопасность полетов воздушных судов. В границах пятой подзоны запрещено размещать объекты I и II класса опасности согласно Федеральному закону от 21.07.1997 № 116-ФЗ "О промышленной безопасности опасных производственных объектов": 1. объекты по хранению химического оружия, объектов по уничтожению химического оружия и опасных производственных объектов спецхимии; 2. производственные объекты бурения и добычи нефти, газа и газового конденсата в части выбросов продукции с содержанием сернистого водорода свыше 6 процентов объема такой продукции; 3. опасные производственные объекты, предназначенные для транспортировки природного газа под давлением свыше 1,2 мегапаскаля или сжиженного углеводородного газа под давлением свыше 1,6 мегапаскаля; 4. опасные производственные объекты, на которых используется оборудование, рассчитанное на максимальное количество расплава 10 000 килограммов и более; 5. шахты угольной промышленности, а также иных объектов ведения подземных горных работ на участках недр, где могут произойти: взрывы газа и (или) пыли, внезапные выбросы породы, газа и (или) пыли, горные удары, прорывы воды в подземные горные выработки; 6. объекты на которых ведутся открытые горные работы, объем разработки горной массы которых составляет 1 миллио кубических метров в год и более, для объектов переработки угля (горючих сланцев)., вид/наименование: Пятая подзона приаэродромной территории аэродрома Барнаул (Михайловка) по адресу: Алтайский край, г. Барнаул, Павловский тракт, 226., тип: Охранная зона транспорта, номер: 22:00-6.936, решения: 1. дата решения: 18.08.2021, номер решения: Исх-29885/04, наименование ОГВ/ОМСУ: Министерство транспорта Российской Федерации Федеральное агентство воздушного транспорта 2. дата решения: 05.08.2021, номер решения: б/н, наименование ОГВ/ОМСУ: Кадастровый инженер Делич К.В. 3. дата решения: 19.05.2021, номер решения: 321-П, наименование ОГВ/ОМСУ: Министерство транспорта Российской Федерации Федеральное агентство воздушного транспорта Земельный участок полностью расположен в границах зоны с реестровым номером 22:00-6.933 от 29.09.2020, ограничение использования земельного участка в пределах зоны: Ограничения использования земельных участков и расположенных на них объектов недвижимости и осуществления экономической и иной деятельности в пределах шестой подзоны приаэродромной территории установлены в соответствии с Воздушным кодексом РФ, ст. 47, п. 3.6: запрещается размещать объекты, способствующие привлечению и массовому скоплению птиц., вид/наименование: Шестая подзона приаэродромной территории аэродрома Барнаул (Михайловка) по адресу: Алтайский край, г. Барнаул, Павловский тракт, 226., тип: Охранная зона транспорта, номер: б/н, решения: 1. дата решения: 08.09.2020, номер решения: 36703/04, наименование ОГВ/ОМСУ: Федеральное агенство воздушного транспорта (Росавиация) 2. дата решения: 27.07.2020, номер решения: б/н, наименование ОГВ/ОМСУ: Кадастровый инженер Делич К.В. 3. дата решения: 25.02.2020, номер решения: 3, наименование ОГВ/ОМСУ: ООО "АлтайГИС" 4. дата решения: 04.12.2018, номер

М.П.

691

Филиал Федерального государственного бюджетного учреждения "Федеральная кадастровая палата Федеральной службы государственной регистрации, кадастра и картографии" по Алтайскому краю
полное наименование органа регистрации прав

Выписка из Единого государственного реестра недвижимости об объекте недвижимости

Сведения о характеристиках объекта недвижимости

На основании запроса от 18.04.2022, поступившего на рассмотрение 18.04.2022, сообщаем, что согласно записям Единого государственного реестра недвижимости:

Раздел 1 Лист 1 — Земельный участок — вид объекта недвижимости

Лист № 1 раздела 1 — Всего листов раздела 1: 5 — Всего разделов: 6

Всего листов выписки: 12

18.04.2022г. № КУ ВИ-001/2022-57639124	
Кадастровый номер:	22:61:011039:3
Номер кадастрового квартала:	22:61:011039
Дата присвоения кадастрового номера:	02.04.2005
Ранее присвоенный государственный учетный номер:	данные отсутствуют
Местоположение:	Российская Федерация, Алтайский край, г. Барнаул, с. Гоньба, пер. Советский, дом 2 а
Площадь:	2127
Кадастровая стоимость, руб.:	349572.45
Кадастровые номера расположенных в пределах земельного участка объектов недвижимости:	22:61:011039:56, 22:61:011039:57, 22:61:011039:58,22:61:011039:59, 22:61:011039:60
Кадастровые номера объектов недвижимости, из которых образован объект недвижимости:	данные отсутствуют
Кадастровые номера образованных объектов недвижимости:	данные отсутствуют
Категория земель:	Земли населенных пунктов
Виды разрешенного использования:	Для эксплуатации скважины
Сведения о кадастровом инженере:	данные отсутствуют
Сведения о лесах, водных объектах и об иных природных объектах, расположенных в пределах земельного участка:	данные отсутствуют

полное наименование должности	подпись	инициалы, фамилия

694

Лист 4

Земельный участок		
вид объекта недвижимости		
Лист № 3 раздела 1	Всего листов раздела 1: 5	Всего разделов: 6	Всего листов выписки: 12

18.04.2022г. № КУВИ-001/2022-57639124

Кадастровый номер: 22:61:011039:3

Сведения о том, что земельный участок полностью расположен в границах зоны с особыми условиями использования территории, территории объекта культурного наследия, публичного сервитута:	решения: 1005-П, наименование ОГВ/ОМСУ: Министерство транспорта Российской Федерации 5. дата решения: 01.01.1970, номер решения: б/н, наименование ОГВ/ОМСУ: Судебноэкспертное учреждение СФО НАЛ Земельный участок полностью расположен в границах зоны с реестровым номером 22:00-6.934 от 29.09.2020, ограничение использования земельного участка в пределах зоны: Ограничения использования земельных участков и расположенных на них объектов недвижимости и осуществления экономической и иной деятельности в пределах третьей подзоны приаэродромной территории установлены в соответствии с Воздушным кодексом РФ, ст. 47, п. 3.3: запрещается размещать объекты, высота которых превышает ограничения, установленные уполномоченным Правительством Российской Федерации федеральным органом исполнительной власти при установлении соответствующей приаэродромной территории., вид/наименование: Третья подзона приаэродромной территории аэродрома Барнаул (Михайловка) по адресу: Алтайский край, г. Барнаул, Павловский тракт, 226., тип: Охранная зона транспорта, номер: б/н, решения: 1. дата решения: 08.09.2020, номер решения: 36703/04, наименование ОГВ/ОМСУ: Федеральное агенство воздушного транспорта (Росавиация) 2. дата решения: 14.02.2019, номер решения: б/н, наименование ОГВ/ОМСУ: Кадастровый инженер Делич К.В. 3. дата решения: 04.12.2018, номер решения: 1005-П, наименование ОГВ/ОМСУ: Министерство транспорта Российской Федерации 4. дата решения: 15.05.2018, номер решения: б/н, наименование ОГВ/ОМСУ: Судебноэкспертное учреждение СФО НАЛ 5. дата решения: 25.02.2020, номер решения: 3, наименование ОГВ/ОМСУ: ООО "АлтайГИС"
Сведения о том, что земельный участок расположен в границах особой экономической зоны, территории опережающего социально-экономического развития, зоны территориального развития в Российской Федерации, игорной зоны:	данные отсутствуют
Сведения о том, что земельный участок расположен в хранцах особо охраняемой природной территории, охотничьих угодий, лесничеств:	данные отсутствуют
Сведения о результатах проведения государственного земельного надзора:	данные отсутствуют
Сведения о расположении земельного участка в границах территории, в отношении которой утвержден проект межевания территории:	данные отсутствуют
Условный номер земельного участка:	

полное наименование должности	подпись	инициалы, фамилия

М.П.

693

полное наименование должности	подпись	инициалы, фамилия

696

Земельный участок			
вид объекта недвижимости			
Лист № 5 раздела 1	Всего листов раздела 1: 5	Всего разделов: 6	Всего листов выписки: 12
18.04.2022г. № КУВИ-001/2022-57639124	22:61:011039:3		
Кадастровый номер:			
	транспорта Российской Федерации; проект решения об установлении приаэродромной территории аэродрома Барнаул (Михайловка)» от 01.01.1970 № б/н выдан: Судебно-экспертное учреждение СФО НАЛ. вид ограничения (обременения): ограничения прав на земельный участок, предусмотренные статьями 56, 56.1 Земельного кодекса Российской Федерации; срок действия: с 12.01.2021; реквизиты документа-основания: сопроводительный документ от 08.09.2020 № 36703/04 выдан: Федеральное агенство воздушного транспорта (Росавиация); описание местоположения границ от 14.02.2019 № б/н выдан: Кадастровый инженер Делич К.В.; приказ «Об установлении приаэродромной территории аэродрома гражданской авиации Барнаул (Михайловка)» от 04.12.2018 № 1005-П выдан: Министерство транспорта Российской Федерации; проект решения об установлении приаэродромной территории аэродрома Барнаул (Михайловка)» от 15.05.2018 № б/н выдан: Судебноэкспертное учреждение СФО НАЛ; доверенность от 25.02.2020 № 3 выдан: ООО "АлтайГИС". Сведения, необходимые для заполнения раздела: 4 - Сведения о частях земельного участка, отсутствуют.		
Получатель выписки:	Комитет по земельным ресурсам и землеустройству города Барнаула		

полное наименование должности	подпись	инициалы, фамилия

М.П.

695

Лист 5

Земельный участок вид объекта недвижимости			
Лист№ 4 раздела 1	Всего листов раздела 1:5	Всего разделов: 6	Всего листов выписки: 12
18.04.2022г. № КУВИ-001/2022-57639124	122:61:011039:3		
Кадастровый номер:			
Сведения о принятии акта и (или) заключении договора, предусматривающих предоставление в соответствии с земельным законодательством исполнительным органом государственным органом власти или органом местного самоуправления, находящегося в государственной или муниципальной собственности земельного участка для строительства наемного дома социального использования или наемного дома коммерческого использования:	данные отсутствуют		
Сведения о том, что земельный участок или земельные участки образованы на основании решения об изъятии земельного участка и (или) расположенного на нем объекта недвижимости для государственных или муниципальных нужд:	данные отсутствуют		
Сведения о том, что земельный участок образован из земель или земельного участка, государственная собственность на которые не разграничена:	данные отсутствуют		
Сведения о наличии земельного спора о местоположении границ земельных участков:	данные отсутствуют		
Статус записи об объекте недвижимости:	Сведения об объекте недвижимости имеют статус "актуальные, ранее учтенные"		
Особые отметки:	Сведения об ограничениях права на объект недвижимости, обременениях данного объекта, не зарегистрированны реестре прав, ограничений прав и обременений недвижимого имущества: вид ограничения (обременения): ограни прав на земельный участок, предусмотренные статьями 56, 56.1 Земельного кодекса Российской Федерации; срок действия: с 05.10.2020; реквизиты документа-основания: доверенность от 25.02.2020 № 3 выдан: ООО "АлтайГИС описание местоположения границ от 21.07.2020 № б/н; сопроводительное письмо от 08.09.2020 № 36703/04 выда Федеральное агенство воздушного транспорта (Росавиация); приказ «Об установлении приаэродромной территор аэродрома гражданской авиации Барнаул (Михайловка)» от 04.12.2018 № 1005-П выдан: Министерство транспор Российской Федерации ; проект решения об установлении приаэродромной территории аэродрома Барнаул (Михайловка)» от 15.05.2018 № б/н выдан: Судебноэкспертное учреждение СФО НАЛ. вид ограничения (обременения): ограничения прав на земельный участок, предусмотренные статьями 56, 56.1 Земельного кодекса Российской Федерации; срок действия: с 13.10.2020; реквизиты документа-основания: сопроводительное письмо 08.09.2020 № 36703/04 выдан: Федеральное агенство воздушного транспорта (Росавиация); описание местополо границ от 27.07.2020 № б/н выдан: Кадастровый инженер Делич К.В.; доверенность от 25.02.2020 № 3 выдан: О "АлтайГИС"; приказ «Об установлении приаэродромной территории аэродрома гражданской авиации Барнаул (Михайловка)» от 04.12.2018 № 1005-П выдан: Министерство		

полное наименование должности	подпись	инициалы, фамилия

698

Земельный участок
вид объекта недвижимости

Лист № 2 раздела 2	Всего листов раздела 2: 2	Всего разделов: 6	Всего листов выписки: 12
18.04.2022г. № КУВИ-001/2022-57639124			
Кадастровый номер:	22:61:011039:3		

9	Сведения о невозможности государственной регистрации без личного участия правообладателя или его законного *представителя:*	данные отсутствуют
10	*Правопритязания и сведения о наличии поступивших, но не* рассмотренных заявлений о проведении государственной регистрации права (перехода, прекращения права), ограничения права или обременения объекта недвижимости, сделки в *отношении объекта недвижимости:*	отсутствуют
11	Сведения о невозможности государственной регистрации *перехода, прекращения, ограничения права на земельный* участок из земель сельскохозяйственного назначения:	данные отсутствуют

М.П.

697

Выписка из Единого государственного реестра недвижимости об объекте недвижимости
Сведения о зарегистрированных правах

Земельный участок _____ вид объекта недвижимости

Лист № 1 раздела 2	Всего листов раздела 2: 2	Всего разделов: 6	Всего листов выписки: 12
18.04.2022г. № КУВИ-001/2022-57639124			
Кадастровый номер:	22:61:011039:3		

1	Правообладатель (правообладатели):	1.1	Городской округ - город Барнаул Алтайского края
2	Вид, номер, дата и время государственной регистрации права:	2.1	Собственность 22-22-01/099/2011-224 26.05.2011 00:00:00
3	Сведения об осуществлении государственной регистрации сделки, права без необходимого в силу закона согласия третьего лица, органа:	3.1	данные отсутствуют
4	Ограничение прав и обременение объекта недвижимости:		не зарегистрировано
4	Ограничение прав и обременение объекта недвижимости:		
	4.1 вид:		Аренда
	дата государственной регистрации:		24.07.2015 09:45:51
	номер государственной регистрации:		22-22/001 -22/001 /027/2015-5763/2
	срок, на который установлено ограничение прав и обременение объекта недвижимости:		Срок действия с 24.07.2015 по 01.04.2020
	лицо, в пользу которого установлено ограничение прав и обременение объекта недвижимости:		Общество с ограниченной ответственностью "Научный городок", ИНН: 2223054211, ОГРН: 1062223012983
	основание государственной регистрации:		Договор аренды земельного участка (с приложением), № 116, выдан 09.02.2015, дата государственной регистрации: 24.07.2015, номер государственной регистрации: 22-22/001-22/001/027/2015-5763/1
	сведения об осуществлении государственной регистрации сделки, права, ограничения права без необходимого в силу закона согласия третьего лица, органа:		данные отсутствуют
	сведения об управляющем залогом и о договоре управления залогом, если такой договор заключен для управления ипотекой:		данные отсутствуют
5	Договоры участия в долевом строительстве:		не зарегистрировано
6	Заявленные в судебном порядке права требования:		данные отсутствуют
7	Сведения о возражении в отношении зарегистрированного права:		данные отсутствуют
8	Сведения о наличии решения об изъятии объекта недвижимости для государственных и муниципальных нужд:		данные отсутствуют

полное наименование должности	подпись	инициалы, фамилия

М.П.

Выписка из Единого государственного реестра недвижимости об объекте недвижимости

Описание местоположения земельного участка

Земельный участок вид объекта недви жим ости			
Лист № 1 раздела 3	Всего листов раздела 3:1	Всего разделов: 6	Всего листов выписки: 12
18.04.2022г. № КУВИ-001/2022-57639124 Кадастровый номер:	22:61:011039:3		

План (чертеж, схема) земельного участка



Масштаб 1:600 Условные обозначения:

полное наименование должности	подпись	инициалы, фамилия

М.П.

полное наименование должности	подпись	инициалы, фамилия

702

Раздел 3.2 Лист 12

Выписка из Единого государственного реестра недвижимости об объекте недвижимости Описание местоположения земельного участка Земельный участок вид объекта недвижимости

Лист № 1 раздела 3.2	Всего листов раздела 3.2: 1	Всего разделов: 6	Всего листов выписки: 12

18.04.2022г. № КУВИ-001/2022-57639124

Кадастровый номер: 22:61:011039:3

Сведения о характерных точках границы земельного участка

Система координат МСК-22, зона 2

Номер точки	Координаты,м		Описание закрепления на местности	Средняя квадратичная погрешность определения координат характерных точек границ земельного участка, м
	X	Y		
1	2	3	4	5
1	608319.4	2373954.65	-	
2	608317.19	2373949.6	-	
3	608327.81	2373947.76	-	
4	608360.58	2373935.15	-	
5	608376.55	2373980.74	-	
6	608370.85	2373983.69	Долговременный межевой знак	
7	608334.6	2373994.17	Долговременный межевой знак	
8	608331.68	2373985.5	-	
9	608324.67	2373967.55	-	
1	608319.4	2373954.65	-	

полное наименование должности	подпись	инициалы, фамилия

М.П.

701

Раздел 3.2 Лист 11

Выписка из Единого государственного реестра недвижимости об объекте недвижимости

Описание местоположения земельного участка

Земельный участок вид объекта недвижимости

Лист№ 1 раздела 3.1	Всего листов раздела 3.1:1	Всего разделов: 6	Всего листов выписки: 12

18.04.2022г. № КУВИ-001/2022-57639124

Кадастровый номер: 22:61:011039:3

Описание местоположения границ земельного участка

№ п/п	Номер точки		Дирекционный угол	Горизонтальное проложение, м	Описание закрепления на местности	Кадастровые номера смежных участков	Сведения об адресах правообладателей смежных земельных участков
	начальная	конечная					
1	2	3	4	5	6	7	8
1	1.1.1	1.1.2	246°21.9'	5.51	данные отсутствуют	данные отсутствуют	данные отсутствуют
2	1.1.2	1.1.3	350°10.3'	10.78	данные отсутствуют	данные отсутствуют	данные отсутствуют
3	1.1.3	1.1.4	338°57.2'	35.11	данные отсутствуют	данные отсутствуют	данные отсутствуют
4	1.1.4	1.1.5	70°41.7'	48.31	данные отсутствуют	22:61:011038:3	Россия, Алтайский край, г. Барнаул, с. Гоньба, пер. Советский, д. 2
5	1.1.4	1.1.4			данные отсутствуют	22:61:011039:53	Российская Федерация, 656903, Алтайский кр., г. Барнаул, с. Гоньба, ул. Советская, д. 1в; адрес отсутствует
6	1.1.5	1.1.6	152°38.2'	6.42	данные отсутствуют	данные отсутствуют	данные отсутствуют
7	1.1.6	1.1.7	163°52.5'	37.73	данные отсутствуют	22:61:011039:7	Российская Федерация, Алтайский кр., г. Новоалтайск, ул. Юбилейная, д. 11, кв. 32
8	1.1.7	1.1.8	251°23.2'	9.15	данные отсутствуют	данные отсутствуют	данные отсутствуют
9	1.1.7	1.1.7			данные отсутствуют	22:61:011039:28	656903, Алтайский край, г. Барнаул, с. Гоньба, ул. Советская, д. 9а
10	1.1.8	1.1.9	248°40.Г	19.27	данные отсутствуют	22:61:011039:63	Россия, Алтайский кр., г. Барнаул, с. Гоньба, ул. Советская, д. 9а
11	1.1.9	1.1.1	247°46.7'	13.93	данные отсутствуют	данные отсутствуют	данные отсутствуют

полное наименование должности	подпись	инициалы, фамилия

704

Раздел 3.2 Лист 2

Земельный участок

вид объекта недвижимости

Лист № 2 раздела 4.1	Всего листов раздела 4.1: 2	Всего разделов: 6	Всего листов выписки: 12

18.04.2022г. № КУВИ-001/2022-57639124

Кадастровый номер: 22:61:011039:3

		проект решения об установлении приаэродромной территории аэродрома Барнаул (Михайловка)» от 15.05.2018 № б/н выдан: Судебноэкспертное учреждение СФО НАЛ; доверенность от 25.02.2020 № 3 выдан: ООО "АлтайГИС"; Содержание ограничения (обременения): Ограничения использования земельных участков и расположенных на них объектов недвижимости и осуществления экономической и иной деятельности в пределах третьей подзоны приаэродромной территории установлены в соответствии с Воздушным кодексом РФ, ст. 47, п. 3.3: запрещается размещать объекты, высота которых превышает ограничения, установленные уполномоченным Правительством Российской Федерации федеральным органом исполнительной власти при установлении соответствующей приаэродромной территории.; Реестровый номер границы: 22:00-6.934; Вид объекта реестра границ: Зона с особыми условиями использования территории; Вид зоны по документу: Третья подзона приаэродромной территории аэродрома Барнаул (Михайловка) по адресу: Алтайский край, г. Барнаул, Павловский тракт, 226.; Тип зоны: Охранная зона транспорта; Номер: б/н

полное наименование должности	подпись	инициалы, фамилия

М.П.

703

Раздел 3.2 Лист 1

Выписка из Единого государственного реестра недвижимости об объекте недвижимости

Сведения о частях земельного участка

Земельный участок

вид объекта недвижимости

Лист № 1 раздела 4.1	Всего листов раздела 4.1:2	Всего разделов: 6	Всего листов выписки: 12

18.04.2022г. № КУВИ-001/2022-57639124

Кадастровый номер: 22:61:011039:3

Учетный номер части	Площадь, м2	Содержание ограничения в использовании или ограничения права на объект недвижимости или обременения объекта недвижимости
1	2	3
	Весь	вид ограничения (обременения): ограничения прав на земельный участок, предусмотренные статьями 56, 56.1 Земельного кодекса Российской Федерации; Срок действия: с 2020-10-05; реквизиты документа-основания: доверенность от 25.02.2020 № 3 выдан: ООО "АлтайГИС"; описание местоположения границ от 21.07.2020 № б/н; сопроводительное письмо от 08.09.2020 № 36703/04 выдан: Федеральное агенство воздушного транспорта (Росавиация); приказ «Об установлении приаэродромной территории аэродрома гражданской авиации Барнаул (Михайловка)» от 04.12.2018 № 1005-П выдан: Министерство транспорта Российской Федерации ; проект решения об установлении приаэродромной территории аэродрома Барнаул (Михайловка)» от 15.05.2018 № б/н выдан: Судебноэкспертное учреждение СФО НАЛ; Содержание ограничения (обременения): Ограничения использования земельных участков и расположенных на них объектов недвижимости и осуществления экономической и иной деятельности в пределах пятой подзоны приаэродромной территории установлены в соответствии с Воздушным кодексом РФ, ст. 47, п. 3.5: запрещается размещать опасные производственные объекты, функционирование которых может повлиять на безопасность полетов воздушных судов.; Реестровый номер границы: 22:00-6.936; Вид объекта реестра границ: Зона с особыми условиями использования территории; Вид зоны по документу: Пятая подзона приаэродромной территории аэродрома Барнаул (Михайловка) по адресу: Алтайский край, г. Барнаул, Павловский тракт, 226.; Тип зоны: Охранная зона транспорта; Номер: 22:00-6.936
	Весь	вид ограничения (обременения): ограничения прав на земельный участок, предусмотренные статьями 56, 56.1 Земельного кодекса Российской Федерации; Срок действия: с 2020-10-13; реквизиты документа-основания: сопроводительное письмо от 08.09.2020 № 36703/04 выдан: Федеральное агенство воздушного транспорта (Росавиация); описание местоположения границ от 27.07.2020 № б/н выдан: Кадастровый инженер Делич К.В.; доверенность от 25.02.2020 №3 выдан: ООО "АлтайГИС"; приказ «Об установлении приаэродромной территории аэродрома гражданской авиации Барнаул (Михайловка)» от 04.12.2018 № 1005-П выдан: Министерство транспорта Российской Федерации; проект решения об установлении приаэродромной территории аэродрома Барнаул (Михайловка)» от 01.01.1970 № б/н выдан: Судебноэкспертное учреждение СФО НАЛ; Содержание ограничения (обременения): Ограничения использования земельных участков и расположенных на них объектов недвижимости и осуществления экономической и иной деятельности в пределах шестой подзоны приаэродромной территории установлены в соответствии с Воздушным кодексом РФ, ст. 47, п. 3.6: запрещается размещать объекты, способствующие привлечению и массовому скоплению птиц.; Реестровый номер границы: 22:00-6.933; Вид объекта реестра границ: Зона с особыми условиями использования территории; Вид зоны по документу: Шестая подзона приаэродромной территории аэродрома Барнаул (Михайловка) по адресу: Алтайский край, г. Барнаул, Павловский тракт, 226.; Тип зоны: Охранная зона транспорта; Номер: б/н
	Весь	вид ограничения (обременения): ограничения прав на земельный участок, предусмотренные статьями 56, 56.1 Земельного кодекса Российской Федерации; Срок действия: с 2021-01-12; реквизиты документа-основания: сопроводительный документ от 08.09.2020 № 36703/04 выдан: Федеральное агенство воздушного транспорта (Росавиация); описание местоположения границ от 14.02.2019 № б/н выдан: Кадастровый инженер Делич К.В.; приказ «Об установлении приаэродромной территории аэродрома гражданской авиации Барнаул (Михайловка)» от 04.12.2018 № 1005-П выдан: Министерство транспорта Российской Федерации;

полное наименование должности	подпись	инициалы, фамилия

М.П.

706

Земельный участок

Лист 4

Лист № 2 раздела 1 | Всего листов раздела 1: 6 | Всего разделов: 8 | Всего листов выписки: 17

18.04.2022г. № КУ ВИ-001/2022-57639463

Кадастровый номер: 22:61:010202:2291

вид объекта недвижимости

Сведения о том, что земельный участок полностью расположен в границах зоны с особыми условиями использования территории, территории объекта культурного наследия, публичного сервитута:

Земельный участок полностью расположен в границах зоны с реестровым номером 22:00-6.933 от 29.09.2020, ограничение использования земельного участка в пределах зоны: Ограничения использования земельных участков и расположенных на них объектов недвижимости и осуществления экономической и иной деятельности в пределах шестой подзоны приаэродромной территории установлены в соответствии с Воздушным кодексом РФ, ст. 47, п. 3.6: запрещается размещать объекты, способствующие привлечению и массовому скоплению птиц., вид/наименование: Шестая подзона приаэродромной территории аэродрома Барнаул (Михайловка) по адресу: Алтайский край, г. Барнаул, Павловский тракт, 226., тип: Охранная зона транспорта, номер: б/н, решения: 1. дата решения: 08.09.2020, номер решения: 36705/04, наименование ОГВ/ОМСУ: Федеральное агентство воздушного транспорта (Росавиация) 2. дата решения: 27.07.2020, номер решения: б/н, наименование ОГВ/ОМСУ: Кадастровый инженер Делич К.В. 3. дата решения: 25.02.2020, номер решения: 3, наименование ОГВ/ОМСУ: ООО "АлтайГИС" 4. дата решения: 04.12.2018, номер решения: 1005-П, наименование ОГВ/ОМСУ: Министерство транспорта Российской Федерации 5. дата решения: 01.01.1970, номер решения: б/н, наименование ОГВ/ОМСУ: Судебноэкспертное учреждение СФО НАЛ Земельный участок полностью расположен в границах зоны с реестровым номером 22:00-6.935 от 29.09.2020, ограничение использования земельного участка в пределах зоны: Ограничения использования земельных участков и расположенных на них объектов недвижимости и осуществления экономической и иной деятельности в пределах четвертой подзоны приаэродромной территории установлены в соответствии с Воздушным кодексом РФ, ст. 47, п. 3.4: запрещается размещать объекты, создающие помехи в работе наземных объектов средств и систем обслуживания воздушного движения, навигации, посадки и связи, предназначенных для организации воздушного движения и расположенных вне первой подзоны. Для размещения объектов вблизи ДПРМ, БПРМ, ОПРС устанавливаются следующие ограничения: - сооружения, имеющие значительные металлические массы (мосты, электрифицированные железные дороги, ангары, дома из железобетона) дома с металлическими крышами, воздушные высоковольтные линии электропередач (>1000 В) - не ближе, чем 300 м от места установки антенны приводной радиостанции; - одноэтажные сооружения из железобетона, воздушные низковольтные линии электропередач (<1000 В), воздушные линий связи - не ближе, чем 100 м от места установки антенны приводной радиостанции. В границах четвертой подзоны допускается размещение объектов, превышающих расчетные высотные ограничения, при наличии заключения уполномоченной организации гражданской авиации, подтверждающего отсутствие влияния таких объектов на работу средств радиотехнического обеспечения полетов воздушных судов и авиационной электросвязи., вид/наименование: Четвертая подзона приаэродромной территории аэродрома Барнаул (Михайловка) по адресу: Алтайский край, г. Барнаул, Павловский тракт, 226., тип: Охранная зона транспорта, номер: 22:00- 6.935, решения: 1. дата решения: 18.08.2021, номер решения: Исх-29815/04, наименование ОГВ/ОМСУ: Министерство транспорта Российской Федерации Федеральное агентство воздушного транспорта 2. дата решения: 05.08.2021, номер решения: б/н, наименование ОГВ/ОМСУ: Кадастровый инженер Делич К.В. 3. дата решения: 19.05.2021, номер решения: 321-П, наименование ОГВ/ОМСУ: Министерство транспорта Российской Федерации Федеральное агентство воздушного транспорта Земельный участок полностью расположен в границах зоны с реестровым номером 22:00-6.934 от 29.09.2020.

полное наименование должности	подпись	инициалы, фамилия

М.П.

705

Филиал Федерального государственного бюджетного учреждения "Федеральная кадастровая палата Федеральной службы государственной регистрации, кадастра и картографии" по Алтайскому краю
полное наименование органа регистрации прав

Раздел 3.2 Лист 3

Выписка из Единого государственного реестра недвижимости об объекте недвижимости

Сведения о характеристиках объекта недвижимости

На основании запроса от 18.04.2022, поступившего на рассмотрение 18.04.2022, сообщаем, что согласно записям Единого государственного реестра недвижимости:

Раздел 1 Ли

Земельный участок
вид объекта недвижимо

Лист№ 1 раздела 1	Всего листов раздела 1: 6	Всего разделов: 8	Всего листов выписки: 17

18.04.2022г. № КУВИ-001/2022-57639463	
Кадастровый номер:	22:61:010202:2291
Номер кадастрового квартала:	22:61:010202
Дата присвоения кадастрового номера:	19.05.2021
Ранее присвоенный государственный учетный номер:	данные отсутствуют
Адрес:	Российская Федерация, Алтайский край, городской округ - город Барнаул, город Барнаул, тракт Гоньбинский, земельный участок Зн
Площадь:	7614+/-764
Кадастровая стоимость, руб.:	16903.08
Кадастровые номера расположенных в пределах земельного участка объектов недвижимости:	22:61:011042:62,22:61:011042:61,22:61:011042:63
Кадастровые номера объектов недвижимости, из которых образован объект недвижимости:	22:61:000000:48
Кадастровые номера образованных объектов недвижимости:	данные отсутствуют
Категория земель:	Земли сельскохозяйственного назначения
Виды разрешенного использования:	Для сельскохозяйственного использования
Сведения о кадастровом инженере:	17566, образованием пятнадцати земельных участков путем раздела земельного участка с кадастровым номером 22:61:0000000:48, расположенного по адресу: Алтайский край, г. Барнаул, земельные участки, расположенные к северо-западу от черты г. Барнаула, 01171000026200000l0, 2020-05-25
Сведения о лесах, водных объектах и об иных природных объектах, расположенных в пределах земельного участка:	данные отсутствуют

полное наименование должности	подпись	инициалы, фамилия

М.П.

708

Лист 6

Земельный участок			
вид объекта недвижимости			
Лист № 4 раздела 1	Всего листов раздела 1: 6	Всего разделов: 8	Всего листов выписки: 17

18.04.2022г. № КУВИ-001/2022-57639463	
Кадастровый номер:	22:61:010202:2291
Сведения о том, что земельный участок полностью расположен в границах зоны с особыми условиями использования территории, территории объекта культурного наследия, публичного сервитута:	номер решения: б/н, наименование ОГВ/ОМСУ: Кадастровый инженер Делич К.В. 3. дата решения: 19.05.2021, номер решения: 321-П, наименование ОГВ/ОМСУ: Министерство транспорта Российской Федерации Федеральное агентство воздушного транспорта
Сведения о том, что земельный участок расположен в границах особой экономической зоны, территории опережающего социально-экономического развития, зоны территориального развития в Российской Федерации, игорной зоны:	данные отсутствуют
Сведения о том, что земельный участок расположен в границах особо охраняемой природной территории, охотничьих угодий, лесничества:	данные отсутствуют
Сведения о результатах проведения государственного земельного надзора:	данные отсутствуют
Сведения о расположении земельного участка в границах территории, в отношении которой утвержден проект межевания территории:	данные отсутствуют
Условный номер земельного участка:	данные отсутствуют
Сведения о принятии акта и (или) заключении договора, предусматривающих предоставление в соответствии с земельным законодательством исполнительным органом государственным органом власти или органом местного самоуправления, находящегося в государственной или муниципальной собственности земельного участка для строительства наемного дома социального использования или наемного дома коммерческого использования:	данные отсутствуют
Сведения о том, что земельный участок или земельные участки образованы на основании решения об изъятии земельного участка и (или) расположенного на нем объекта недвижимости для государственных или муниципальных нужд:	данные отсутствуют
Сведения о том, что земельный участок образован из земель или земельного участка, государственная собственность на которые не разграничена:	данные отсутствуют
Сведения о наличии земельного спора о местоположении границ земельных участков:	данные отсутствуют
Статус записи об объекте недвижимости:	Сведения об объекте недвижимости имеют статус "актуальные"
Особые отметки:	Для данного земельного участка обеспечен доступ посредством земельного участка (земельных участков) с кадастровым номером (кадастровыми номерами): 22:61:000000:744, 22:61:000000:1345.

М.П.

707

Лист 5

Земельный участок			
вид объекта недвижимости			
Лист № 3 раздела 1	Всего листов раздела 1: 6	Всего разделов: 8	Всего листов выписки: 17

18.04.2022г. № КУВИ-001/2022-57639463	
Кадастровый номер:	22:61:010202:2291
Сведения о том, что земельный участок полностью расположен в границах зоны с особыми условиями использования территории, территории объекта культурного наследия, публичного сервитута:	

ограничение использования земельного участка в пределах зоны: Ограничения использования земельных участков и расположенных на них объектов недвижимости и осуществления экономической и иной деятельности в пределах третьей подзоны приаэродромной территории установлены в соответствии с Воздушным кодексом РФ, ст. 47, п. 3.3: запрещается размещать объекты, высота которых превышает ограничения, установленные уполномоченным Правительством Российской Федерации федеральным органом исполнительной власти при установлении соответствующей приаэродромной территории., вид/наименование: Третья подзона приаэродромной территории аэродрома Барнаул (Михайловка) по адресу: Алтайский край, г. Барнаул, Павловский тракт, 226., тип: Охранная зона транспорта, номер: б/н, решения: 1. дата решения: 08.09.2020, номер решения: 36703/04, наименование ОГВ/ОМСУ: Федеральное агентство воздушного транспорта (Росавиация) 2. дата решения: 14.02.2019, номер решения: б/н, наименование ОГВ/ОМСУ: Кадастровый инженер Делич К.В. 3. дата решения: 04.12.2018, номер решения: 1005-П, наименование ОГВ/ОМСУ: Министерство транспорта Российской Федерации 4. дата решения: 15.05.2018, номер решения: б/н, наименование ОГВ/ОМСУ: Судебноэкспертное учреждение СФО НАЛ 5. дата решения: 25.02.2020, номер решения: 3, наименование ОГВ/ОМСУ: ООО "АлтайГИС" Земельный участок полностью расположен в границах зоны с реестровым номером 22:00-6.936 от 05.10.2020, ограничение использования земельного участка в пределах зоны: Ограничения использования земельных участков и расположенных на них объектов недвижимости и осуществления экономической и иной деятельности в пределах пятой подзоны приаэродромной территории установлены в соответствии с Воздушным кодексом РФ, ст. 47, п. 3.5: запрещается размещать опасные производственные объекты, функционирование которых может повлиять на безопасность полетов воздушных судов. В границах пятой подзоны запрещено размещать объекты I и II класса опасности согласно Федеральному закону от 21.07.1997 № 116-ФЗ "О промышленной безопасности опасных производственных объектов": 1. объекты по хранению химического оружия, объектов по уничтожению химического оружия и опасных производственных объектов спецхимии; 2. производственные объекты буренияи добычи нефти, газа и газового конденсата в части выбросов продукции с содержанием сернистого водорода свыше 6 процентов объема такой продукции; 3. опасные производственные объекты, предназначенные для транспортировки природного газа под давлением свыше 1,2 мегапаскаля или сжиженного углеводородного.газа под давлением свыше 1,6 мегапаскаля; 4. опасные производственные объекты, на которых используется оборудование, рассчитанное на максимальное количество расплава 10 000 килограммов и более; 5. шахты угольной промышленности, а также иных объектов ведения подземных горных работ на участках недр, где могут произойти: взрывы газа и (или) пыли, внезапные выбросы породы, газа и (или) пыли, горные удары, прорывы воды в подземные горные выработки; 6. объекты на которых ведутся открытые горные работы, объем разработки горной массы которых составляет 1 миллион кубических метров в год и более, для объектов переработки угля (горючих сланцев)., вид/наименование: Пятая подзона приаэродромной территории аэродрома Барнаул (Михайловка) по адресу: Алтайский край, г. Барнаул, Павловский тракт, 226., тип: Охранная зона транспорта, номер: 22:00-6.936, решения: 1. дата решения: 18.08.2021, номер решения: Исх-29885/04, наименование ОГВ/ОМСУ: Министерство транспорта Российской Федерации Федеральное агентство воздушного транспорта 2. дата решения: 05.08.2021,

полное наименование должности	подпись	инициалы, фамилия

М.П.

710

Лист 8

Земельный участок

вид объекта недвижимости

Лист № 5 раздела 1 | Всего листов раздела 1:6 | Всего разделов: 8 | Всего листов выписки: 17

18.04.2022г. № КУВИ-001/2022-57639463

Кадастровый номер: 22:61:010202:2291

Сведения об ограничениях права на объект недвижимости, обременениях данного объекта, не зарегистрированных в реестре прав, ограничений прав и обременений недвижимого имущества: вид ограничения (обременения): ограничения прав на земельный участок, предусмотренные статьями 56, 56.1 Земельного кодекса Российской Федерации; срок действия: с 19.05.2021; реквизиты документа-основания: сопроводительное письмо от 08.09.2020 № 36703/04 выдан: Федеральное агенство воздушного транспорта (Росавиация); описание местоположения границ от 27.07.2020 № б/н выдан: Кадастровый инженер Делич К.В.; доверенность от 25.02.2020 № 3 выдан: ООО "АлтайГИС"; приказ «Об установлении приаэродромной территории аэродрома гражданской авиации Барнаул (Михайловка)» от 04.12.2018 № 1005-П выдан: Министерство транспорта Российской Федерации; проект решения об установлении приаэродромной территории аэродрома Барнаул (Михайловка)» от 01.01.1970 № б/н выдан: Судебноэкспертное учреждение СФО НАЛ. вид ограничения (обременения): ограничения прав на земельный участок, предусмотренные статьями 56, 56.1 Земельного кодекса Российской Федерации; срок действия: с 19.05.2021; реквизиты документа-основания: сопроводительное письмо "Для внесения в ГКН сведения об объекие землеустройства-границс охранной зоны ВЛ 110 кВ ТГ-41;42 "ТЭЦ-3-Тоньба"; ТГ-121, 122 "ТЭЦ-2-ТЭЦ-3"" от 17.01.2012 № Б/Н выдан: Дегтяревой Л.А.; доверенность от 14.10.2011 № 233/ Н/146 выдан: Открытое акционерное общество "Межрегиональная распределительная сетевая компания Сибири"; письмо ФГБУ "ФКП Росреестра" о верификации ЗОУИТ от 14.10.2016 № 11-2647/16 выдан: ФГБУ "ФКП Росреестра"; решение о согласовании охранной зоны объекта электросетевого хозяйства от 28.12.2011 № 17-50 выдан: Южно-Сибирское управление Федеральной службы по экологическому, технологическому и атомному надзору; карта (план) Границ охранной зоны ВЛ ПО кВТГ-41;42 «ТЭЦ-3- «Гоньба»; ТТ-121.122 «ТЭЦ-2-ТЭЦ-3» от 12.10.2011 № б/н выдан: Открытое акционерное общество "Алтайское научно-исследовательское и проектно-изыскательское общество по землеустройству", вид ограничения (обременения): ограничения прав на земельный участок, предусмотренные статьями 56, 56.1 Земельного кодекса Российской Федерации; срок действия: с 19.05.2021; реквизиты документа-основания: сопроводительное письмо от 18.08.2021 № Иск-29885/04 выдан: Министерство транспорта Российской Федерации Федеральное агентство воздушного транспорта; описание местоположения границ от 05.08.2021 № б/н выдан: Кадастровый инженер Делич К.В.; приказ о внесении изменения в приложение к приказу Федерального агентства воздушного транспорта от 4 декабря 2018 г. № 1005-П "Об установлении приаэродромной территории аэродрома гражданской авиации Барнаул (Михайловка)" от 19.05.2021 № 321-П выдан: Министерство транспорта Российской Федерации Федеральное агентство воздушного транспорта, вид ограничения (обременения): ограничения прав на земельный участок, предусмотренные статьями 56, 56.1 Земельного кодекса Российской Федерации; срок действия: с 19.05.2021; реквизиты

полное наименование должности	подпись	инициалы, фамилия
	MIL	

709

Лист 7

полное наименование должности	подпись	инициалы, фамилия

М.П.

712

Выписка из Единого государственного реестра недвижимости об объекте недвижимости

Раздел 2 Лист 10

Сведения о зарегистрированных правах

Земельный участок
вид объекта недвижимости

Лист № 1 раздела 2	Всего листов раздела 2: 2	Всего разделов: 8	Всего листов выписки: 17

18.04.2022г. № КУВИ-001/2022-57639463		22:61:010202:2291	
Кадастровый номер:			
1	Правообладатель (правообладатели):	1.1	Городской округ - город Барнаул Алтайского края
2	Вид, номер, дата и время государственной регистрации права:	2.1	Собственность 22:61:010202:2291-22/140/2021-3 06.12.2021 06:49:12
3	Сведения об осуществлении государственной регистрации сделки, права без необходимого в силу закона согласия третьего лица, органа:	3.1	данные отсутствуют
4	Ограничение прав и обременение объекта недвижимости:	не зарегистрировано	
5	Договоры участия в долевом строительстве:	не зарегистрировано	
6	Заявленные в судебном порядке права требования:	данные отсутствуют	
7	Сведения о возражении в отношении зарегистрированного права:	данные отсутствуют	
8	Сведения о наличии решения об изъятии объекта недвижимости для государственных и муниципальных нужд:	данные отсутствуют	
9	Сведения о невозможности государственной регистрации без личного участия правообладателя или его законного представителя:	данные отсутствуют	
10	Правопритязания и сведения о наличии поступивших, но не рассмотренных заявлений о проведении государственной регистрации права (перехода, прекращения права), ограничения права или обременения объекта недвижимости, сделки в отношении объекта недвижимости:	отсутствуют	

полное наименование должности	подпись	инициалы, фамилия

М.П.

711

Земельный участок вид объекта недвижимости

Раздел 2 Лист 9

Лист № 6 раздела 1	Всего листов раздела 1:6	Всего разделов: 8	Всего листов выписки: 17

18.04.2022г. № КУВИ-001/2022-57639463 Кадастровый номер:	122:61:010202:2291
	документа-основания: сопроводительный документ от 08.09.2020 № 36703/04 выдан: Федеральное агенство воздушного транспорта (Росавиация); описание местоположения границ от 14.02.2019 № б/н выдан: Кадастровый инженер Делич К.В.; приказ «Об установлении приаэродромной территории аэродрома гражданской авиации Барнаул (Михайловка)» от 04.12.2018 № 1005-П выдан: Министерство транспорта Российской Федерации; проект решения об установлении приаэродромной территории аэродрома Барнаул (Михайловка)» от 15.05.2018 № б/н выдан: Судебноэкспертное учреждение СФО НАЛ; доверенность от 25.02.2020 № 3 выдан: ООО "АлтайГИС". вид ограничения (обременения): ограничения прав на земельный участок, предусмотренные статьями 56, 56.1 Земельного кодекса Российской Федерации; срок действия: с 19.05.2021; реквизиты документа-основания: доверенность от 25.02.2020 № 3 выдан: ООО "АлтайГИС"; описание местоположения границ от 21.07.2020 № б/н; сопроводительное письмо от 08.09.2020 № 36703/04 выдан: Федеральное агенство воздушного транспорта (Росавиация); приказ «Об установлении приаэродромной территории аэродрома гражданской авиации Барнаул (Михайловка)» от 04.12.2018 № 1005-П выдан: Министерство транспорта Российской Федерации ; проект решения об установлении приаэродромной территории аэродрома Барнаул (Михайловка)» от 15.05.2018 № б/н выдан: Судебноэкспертнос учреждение СФО НАЛ.
Получатель выписки:	Комитет по земельным ресурсам и землеустройству города Барнаула

полное наименование должности	подпись	инициалы, фамилия

М.П.

714

Выписка из Единого государственного реестра недвижимости об объекте недвижимости

Описание местоположения земельного участка

Земельный участок вид объекта недвижимости			
Лист № 1 раздела 3	Всего листов раздела 3: 1	Всего разделов: 8	Всего листов выписки: 17
18.04.2022г. № КУВИ-001/2022-57639463			
Кадастровый номер:	22:61:010202:2291		

План (чертеж, схема) земельного участка

М.П.

713

Земельный участок вид объекта недвижимости			
Лист № 2 раздела 2 18.04.2022г. № КУ ВИ-001/2022-57639463 Кадастровый номер:	Всего листов раздела 2:2	Всего разделов: 8	Всего листов выписки: 17
	122:61:010202:2291		

Сведения о невозможности государственной регистрации перехода, прекращения, ограничения права на земельный участок из земель сельскохозяйственного назначения: данные отсутствуют

полное наименование должности	подпись	инициалы, фамилия

М.П.

716

Выписка из Единого государственного реестра недвижимости об объекте недвижимости Описание местоположения земельного участка Земельный участок вид объекта недвижимости

Лист № 1 раздела 3.1	Всего листов раздела 3.1:2	Всего разделов: 8	Всего листов выписки: 17

18.04.2022г. № КУВИ-001/2022-57639463

Кадастровый номер: 22:61:010202:2291

Описание местоположения границ земельного участка

№ п/п	Номер точки		Дирекционный угол	Горизонтальное проложение, м	Описание закрепления на местности	Кадастровые номера смежных участков	Сведения об адресах правообладателей смежных земельных участков
	начальная	конечная					
1	2	3	4	5	6	7	8
1	1.1.1	1.1.2	55°55.Г	57.12	данные отсутствуют	22:61:000000:1345(1)	данные отсутствуют
2	1.1.2	1.1.3	131°20.9'	1.0	данные отсутствуют	22:61:010202:309, 22:61:000000:1345(1)	данные отсутствуют
3	1.1.3	1.1.4	42°58.Г	1.0	данные отсутствуют	22:61:010202:309, 22:61:000000:1345(1)	данные отсутствуют
4	1.1.4	1.1.5	311°46.5'	1.01	данные отсутствуют	22:61:010202:309, 22:61:000000:1345(1)	данные отсутствуют
5	1.1.5	1.1.6	50°46.Г	1.41	данные отсутствуют	22:61:010202:309, 22:61:000000:1345(1)	данные отсутствуют
6	1.1.6	1.1.7	134°17.2'	31.82	данные отсутствуют	22:61:000000:1345(1)	данные отсутствуют
7	1.1.7	1.1.8	236°57.Г	0.99	данные отсутствуют	22:61:010202:308, 22:61:000000:1345(1), 22:61:000000:744	данные отсутствуют; адрес отсутствует; nikolaeva@altairegion-im.ru, Россия, Алтайский край, г. Барнаул, ул. Папанинцев, д. 105
8	1.1.8	1.1.9	147°56.0'	0.98	данные отсутствуют	22:61:010202:308, 22:61:000000:1345(1), 22:61:000000:744	данные отсутствуют; адрес отсутствует; nikolaeva@altairegion-im.ru, Россия, Алтайский край, г. Барнаул, ул. Папанинцев, д. 105
9	1.1.9	1.1.10	58°3.3'	1.0	данные отсутствуют	22:61:010202:308, 22:61:000000:1345(1), 22:61:000000:744	данные отсутствуют; адрес отсутствует; nikolaeva@altairegion-im.ru, Россия, Алтайский край, г. Барнаул, ул. Папанинцев, д. 105
10	1.1.10	1.1.11	147°22.6'	28.01	данные отсутствуют	22:61:000000:1345(1), 22:61:000000:744	данные отсутствуют; адрес отсутствует; nikolaeva@altairegion-im.ru, Россия, Алтайский край, г. Барнаул, ул. Папанинцев, д. 105
11	1.1.11	1.1.12	235°32.3'	62.56	данные отсутствуют	22:61:000000:1345(1)	данные отсутствуют
12	1.1.12	1.1.13	236°13.6'	15.15	данные отсутствуют	22:61:000000:1345(1)	данные отсутствуют
13	1.1.13	1.1.14	235°2.9'	50.41	данные отсутствуют	22:61:000000:1345(1)	данные отсутствуют
14	1.1.14	1.1.15	326°8.2'	39.54	данные отсутствуют	22:61:000000:1345(1)	данные отсутствуют
15	1.1.15	1.1.16	327°35.8'	20.62	данные отсутствуют	22:61:000000:1345(1)	данные отсутствуют

полное наименование должности	подпись	инициалы, фамилия

М.П.

715



Масштаб 1:2000 Условные обозначения:

полное наименование должности	подпись	инициалы, фамилия

М.П.

718

Выписка из Единого государственного реестра недвижимости об объекте недвижимости

Описание местоположения земельного участка

Земельный участок

вид объекта недвижимости

Лист № 1 раздела 3.2	Всего листов раздела 3.2: 1	Всего разделов: 8	Всего листов выписки: 17

18.04.2022г. № КУВИ-001/2022-57639463

Кадастровый номер: 22:61:010202:2291

Сведения о характерных точках границы земельного участка

Система координат 22.2

Номер точки	Координаты, м		Описание закрепления на местности	Средняя квадратичная погрешность определения координат характерных точек грани земельного участка, м
	X	У		
1	2	3	4	5
1	608137.27	2373529.26	Точка не закреплена на местности	2.5
2	608169.28	2373576.57	Точка не закреплена на местности	2.5
3	608168.62	2373577.32	Точка не закреплена на местности	2.5
4	608169.35	2373578	Точка не закреплена на местности	2.5
5	608170.02	2373577.25	Точка не закреплена на местности	2.5
6	608170.91	2373578.34	Точка не закреплена на местности	2.5
7	608148.69	2373601.12	Точка не закреплена на местности	2.5
8	608148.15	2373600.29	Точка не закреплена на местности	2.5
9	608147.32	2373600.81	Точка не закреплена на местности	2.5
10	608147.85	2373601.66	Точка не закреплена на местности	2.5
11	608124.26	2373616.76	Точка не закреплена на местности	2.5
12	608088.86	2373565.18	Точка не закреплена на местности	2.5
13	608080.44	2373552.59	Точка не закреплена на местности	2.5
14	608051.56	2373511.27	Точка не закреплена на местности	2.5
15	608084.39	2373489.24	Точка не закреплена на местности	2.5
16	608101.8	2373478.19	Точка не закреплена на местности	2.5
1	608137.27	2373529.26	Точка не закреплена на местности	2.5
1	608132.03	2373610.53	Точка не закреплена на местности	2.5
2	608132.56	2373611.37	Точка не закреплена на местности	2.5
3	608131.71	2373611.9	Точка не закреплена на местности	2.5
4	608131.18	2373611.04	Точка не закреплена на местности	2.5
1	608132.03	2373610.53	Точка не закреплена на местности	

полное наименование должности	подпись	инициалы, фамилия

М.П.

717

Земельный участок вид объекта недвижимости

Лист № 2 раздела 3.1	Всего листов раздела 3.1:2	Всего разделов: 8	Всего листов выписки: 17

18.04.2022г. № КУВИ-001/2022-57639463

Кадастровый номер: 122:61:010202:2291

16	1.1.16	1.1.1	55°13.Г	62.18	данные отсутствуют	22:61:000000:1345(1)	данные отсутствуют
17	1.2.17	1.2.18	149°2.2'	0.99	данные отсутствуют	22:61:010202:306, 22:61:000000:744	данные отсутствуют; адрес отсутствует; nikolaeva@altairegion-im.ru, Россия, Алтайский край, г. Барнаул, ул. Пананинцев, д. 105
18	1.2.18	1.2.19	58°21.3'	1.01	данные отсутствуют	22:61:010202:306, 22:61:000000:744	данные отсутствуют; адрес отсутствует; nikolaeva@altairegion-im.ru, Россия, Алтайский край, г. Барнаул, ул. Пананинцев, д. 105
19	1.2.19	1.2.20	328°3.3'	1.0	данные отсутствуют	22:61:010202:306, 22:61:000000:744	данные отсутствуют; адрес отсутствует; nikolaeva@altairegion-im.ru, Россия, Алтайский край, г. Барнаул, ул. Пананинцев, д. 105
20	1.2.20	1.2.17	237°45.0'	0.99	данные отсутствуют	22:61:010202:306, 22:61:000000:744	данные отсутствуют; адрес отсутствует; nikolaeva@altairegion-im.ru, Россия, Алтайский край, г. Барнаул, ул. Пананинцев, д. 105

полное наименование должности	подпись	инициалы, фамилия

М.П.

720

Выписка из Единого государственного реестра недвижимости об объекте недвижимости

Сведения о частях земельного участка

Земельный участок вид объекта недвижимости			Всего листов выписки: 17
Лист № 1 раздела 4.1	Всего листов раздела 4.1:3	Всего разделов: 8	
18.04.2022г. № КУВИ-001/2022-57639463			
Кадастровый номер:	22:61:010202:2291		

Учетный номер части	Площадь, м2	Содержание ограничения в использовании или ограничения права на объект недвижимости или обременения объекта недвижимости
1	2	3
22:61:010202:2291/1	3222	22:00-6.194
	Весь	вид ограничения (обременения): ограничения прав на земельный участок, предусмотренные статьями 56, 56.1 Земельного кодекса Российской Федерации; Срок действия: с 2021-05-19; реквизиты документа-основания: сопроводительное письмо от 08.09.2020 № 36703/04 выдан: Федерал агенство воздушного транспорта (Росавиация); описание местоположения границ от 27.07.2020 № б/н выдан: Кадастровый инженер Делич К.В.; доверенность от 25.02.2020 № 3 выдан: ООО "АлтайГИС"; приказ «Об установлении приаэродромной территории аэродрома гражданской авиации Барнаул (Михайловка)» от 04.12.2018 № 1005-П выдан: Министерство транспорта Российской Федерации; проект решения об установлении приаэродромной территории аэродрома Барнаул (Михайловка)» от 01.01.1970 № б/н выдан: Судебноэкспертное учреждение СФО НАЛ; Содержание ограничения (обременения): Ограничения использования земельных участков и расположенных на них объектов недвижимости и осуществления экономической и иной деятельности в пределах шестой подзоны приаэродромной территории установлены в соответствии с Воздушным кодексом РФ, ст. 47, п. 3.6: запрещается размещать объекты, способствующие привлечению и массовому скоплению птиц.; Реестровый номер границы: 22:00-6.933; Вид объекта реестр границ: Зона с особыми условиями использования территории; Вид зоны по документу: Шестая подзона приаэродромной территории аэродром Барнаул (Михайловка) по адресу: Алтайский край, г. Барнаул, Павловский тракт, 226.; Тип зоны: Охранная зона транспорта; Номер: б/н
	Весь	вид ограничения (обременения): ограничения прав на земельный участок, предусмотренные статьями 56, 56.1 Земельного кодекса Российской Федерации; Срок действия: с 2021-05-19; реквизиты документа-основания: сопроводительное письмо "Для внесения в ГКН сведения об объекти землеустройства-границе охранной зоны ВЛ 110 кВ ТГ-41;42 "ТЭЦ-3-"Гоньба"; ТГ-121, 122 "ТЭЦ-2-ТЭЦ-3"" от 17.01.2012 № Б/Н выдан: Дегтяревой Л.А.; доверенность от 14.10.2011 № 233/ Н/146 выдан: Открытое акционерное общество "Межрегиональная распределительная сет компания Сибири"; письмо ФГБУ "ФКП Росреестра" о верификации ЗОУИТ от 14.10.2016 № 11-2647/16 выдан: ФГБУ "ФКП Росреестра"; реш о согласовании охранной зоны объекта электросетевого хозяйства от 28.12.2011 № 17-50 выдан: Южно-Сибирское управление Федеральной службы по экологическому, технологическому и атомному надзору; карта (план) Границ охранной зоны ВЛ 110 кВТГ-41;42 «ТЭЦ-3- «Гоньбах 121.122 «ТЭЦ-2-ТЭЦ-3» от 12.10.2011 № б/н выдан: Открытое акционерное общество "Алтайское научно-исследовательское и проектно-изыскательское общество по землеустройству"; Содержание ограничения (обременения): Правила установления охранных зон объектов электросетевого хозяйства и особых условий использования земельных участков, расположенных в границах таких зон, утвержденные Постановлением Правительства РФ №160 от 24.02.2009г.; Реестровый номер границы: 22:00-6.194; Вид объекта реестра границ: Зона с особы условиями использования территории; Вид зоны по документу: Охранная зона ВЛ НО кВ ТГ-41; 42 "ТЭЦ-3-Гоньба"; ТГ-121, 122 "ТЭЦ-2-ТЭ Тип зоны: Охранная зона инженерных коммуникаций
	Весь	вид ограничения (обременения): ограничения прав на земельный участок, предусмотренные статьями 56, 56.1 Земельного кодекса Российской Федерации; Срок действия: с 2021-05-19; реквизиты документа-основания: сопроводительное письмо от 18.08.2021 № Исх-29885/04 выдан: Министерство транспорта Российской Федерации Федеральное агентство воздушного

полное наименование должности	подпись	инициалы, фамилия

М.П.

719

Выписка из Единого государственного реестра недвижимости об объекте недвижимости Сведения о частях земельного участка Земельный участок вид объекта недвижимости

Лист № 1 раздела 4	Всего листов раздела 4: 1	Всего разделов: 8	Всего листов выписки: 17
18.04.2022г. № КУВИ-001/2022-57639463			
Кадастровый номер:	22:61:010202:2291		

План (чертеж, схема) части земельного участка

Учетный номер части: 22:61:010202:2291/1

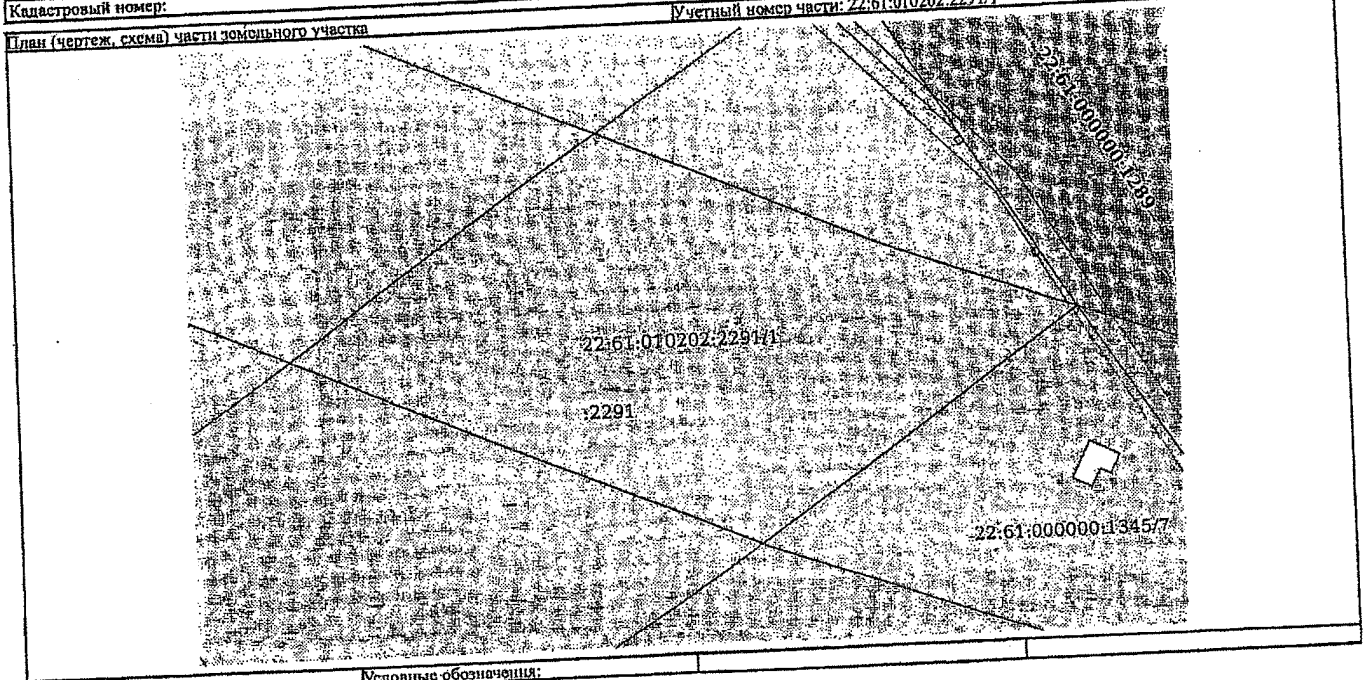

Масштаб 1:700

Условные обозначения:

полное наименование должности	подпись	инициалы, фамилия

М.П.

полное наименование должности	подпись	инициалы, фамилия

Земельный участок
вид объекта недвижимости

Лист № 3 раздела 4.1	Всего листов раздела 4.1: 3	Всего разделов: 8	Всего листов выписки: 17

18.04.2022г. № КУВИ-001/2022-57639463

Кадастровый номер:	22:61:010202:2291

территории аэродрома гражданской авиации Барнаул (Михайловка)» от 04.12.2018 № 1005-П выдан: Министерство транспорта Россий
Федерации ; проект решения об установлении приаэродромной территории аэродрома Барнаул (Михайловка)» от 15.05.2018 № б/н вы
Судебноэкспертное учреждение СФО НАЛ; Содержание ограничения (обременения): Ограничения использования земельных участко
расположенных на них объектов недвижимости и осуществления экономической и иной деятельности в пределах пятой подзоны приаэродро
территории установлены в соответствии с Воздушным кодексом РФ, ст. 47, п. 3.5: запрещается размещать опасные производственные объ
функционирование которых может повлиять на безопасность полетов воздушных судов.; Реестровый номер границы: 22:00-6.936; Вид об
реестра границ: Зона с особыми условиями использования территории; Вид зоны по документу: Пятая подзона приаэродромной террит
аэродрома Барнаул (Михайловка) по адресу: Алтайский край, г. Барнаул, Павловский тракт, 226.; Тип зоны: Охранная зона транспорта; Н
22:00-6.936

М.П.

Земельный участок
вид объекта недвижимости

Лист № 2 раздела 4.1	Всего листов раздела 4.1: 3	Всего разделов: 8	Всего листов выписки: 17

18.04.2022г. № КУВИ-001/2022-57639463

Кадастровый номер:		22:61:010202:2291
		транспорта; описание местоположения границ от 05.08.2021 № б/н выдан: Кадастровый инженер Делич К.В.; приказ о внесении изменения в приложение к приказу Федерального агентства воздушного транспорта от 4 декабря 2018 г. № 1005-П "Об установлении приаэродромной территории аэродрома гражданской авиации Барнаул (Михайловка)" от 19.05.2021 № 321-П выдан: Министерство транспорта Российской Федерации Федеральное агентство воздушного транспорта; Содержание ограничения (обременения): Ограничения использования земельных участков и расположенных на них объектов недвижимости и осуществления экономической и иной деятельности в пределах четвертой подзоны приаэродромной территории установлены в соответствии с Воздушным кодексом РФ, ст. 47, п. 3.4: запрещается размещать объекты, создающие помехи в работе наземных объектов средств и систем обслуживания воздушного движения, навигации, посадки и связи, предназначенных для организации воздушного движения и расположенных вне первой подзоны. Для размещения объектов вблизи ДПРМ, БПРМ, ОПРС устанавливаются следующие ограничения: - сооружения, имеющие значительные металлические массы (мосты, электрифицированные железные дороги, ангары, дома из железобетона) дома с металлическими крышами, воздушные высоковольтные линии электропередач (>1000 В) - не ближе, чем 300 м от места установки антенны приводной радиостанции; - одноэтажные сооружения из железобетона, воздушные низковольтные линии электропередач (<1000 В), воздушные линий связи - не ближе, чем 100 м от места установки антенны приводной радиостанции. В границах четвертой подзоны допускается размещение объектов, превышающих расчетные высотные ограничения, при наличии заключения уполномоченной организации гражданской авиации, подтверждающего отсутствие влияния таких объектов на работу средств радиотехнического обеспечения полетов воздушных судов и авиационной электросвязи.; Реестровый номер границы: 22:00-6.935; Вид объекта реестра границ: Зона с особыми условиями использования территории; Вид зоны по документу: Четвертая подзона приаэродромной территории аэродрома Барнаул (Михайловка) по адресу: Алтайский край, г. Барнаул, Павловский тракт, 226.; Тип зоны: Охранная зона транспорта; Номер: 22:00-6.935
	Весь	вид ограничения (обременения): ограничения прав на земельный участок, предусмотренные статьями 56, 56.1 Земельного кодекса Российской Федерации; Срок действия: с 2021-05-19; реквизиты документа-основания: сопроводительный документ от 08.09.2020 № 36703/04 выдан: Федеральное агентство воздушного транспорта (Росавиация); описание местоположения границ от 14.02.2019 № б/н выдан: Кадастровый инженер Делич К.В.; приказ «Об установлении приаэродромной территории аэродрома гражданской авиации Барнаул (Михайловка)» от 04.12.2018 № 1005-П выдан: Министерство транспорта Российской Федерации; проект решения об установлении приаэродромной территории аэродрома Барнаул (Михайловка)» от 15.05.2018 № б/н выдан: Судебно-экспертное учреждение СФО НАЛ; доверенность от 25.02.2020 № 3 выдан: ООО "АлтайГИС"; Содержание ограничения (обременения): Ограничения использования земельных участков и расположенных на них объектов недвижимости и осуществления экономической и иной деятельности в пределах третьей подзоны приаэродромной территории установлены в соответствии с Воздушным кодексом РФ, ст. 47, п. 3.3: запрещается размещать объекты, высота которых превышает ограничения, установленные уполномоченным Правительством Российской Федерации федеральным органом исполнительной власти при установлении соответствующей приаэродромной территории.; Реестровый номер границы: 22:00-6.934; Вид объекта реестра границ: Зона с особыми условиями использования территории; Вид зоны по документу: Третья подзона приаэродромной территории аэродрома Барнаул (Михайловка) по адресу: Алтайский край, г. Барнаул, Павловский тракт, 226.; Тип зоны: Охранная зона транспорта; Номер: б/н
	Весь	вид ограничения (обременения): ограничения прав на земельный участок, предусмотренные статьями 56, 56.1 Земельного кодекса Российской Федерации; Срок действия: с 2021-05-19; реквизиты документа-основания: доверенность от 25.02.2020 № 3 выдан: ООО "АлтайГИС"; описание местоположения границ от 21.07.2020 № б/н; сопроводительное письмо от 08.09.2020 № 36703/04 выдан: Федеральное агентство воздушного транспорта (Росавиация); приказ «Об установлении приаэродромной

М.П.

724

Выписка из Единого государственного реестра недвижимости об объекте недвижимости

Сведения о частях земельного участка

Земельный участок вид объекта недвижимости			Всего листов выписки: 17
Лист № 1 раздела 4.2	Всего листов раздела 4.2: 1	Всего разделов: 8	
18.04.2022г. № КУВИ-001/2022-57639463			
Кадастровый номер:	22:61:010202:2291		

Сведения о характерных точках границы части (частей) земельного участка

Учетный номер части: 22:61:010202:2291/1

Система координат МСК-22, зона 2

Номер точки	Координаты,м		Описание закрепления на местности	Средняя квадратичная погрешность определения координат характерных точек границ земельного участка, м
	X	Y		
1	2	3	4	5
1	608137.27	2373529.26	-	-
2	608151.2	2373549.85	-	-
3	608134.3	2373588.3	-	-
4	608124.24	2373616.73	-	-
5	608092.81	2373570.93	-	-
6	608121.14	2373506.04	-	-
1	608137.27	2373529.26	-	-

полное наименование должности	подпись	инициалы, фамилия

723

полное наименование должности	подпись	инициалы, фамилия

М.П.

726

Земельный участок — вид об

недвижимости

Лист № 2 раздела 1	Всего листов раздела 1: 6	Всего разделов: 6	Всего листов выписки: 13

18.04.2022г. №КУВИ-001/2022-57639773 Кадастровый номер: 22:61:011101:5

Сведения о том, что земельный участок полностью расположен в границах зоны с особыми условиями использования территории, территории объекта культурного наследия, публичного сервитута:	Земельный участок полностью расположен в границах зоны с реестровым номером 22:00-6.935 от 29.09.2020, ограничение использования земельного участка в пределах зоны: Ограничения использования земельных участко расположенных на них объектов недвижимости и осуществления экономической и иной деятельности в пределах четвертой подзоны приаэродромной территории установлены в соответствии с Воздушным кодексом РФ, ст. 47, запрещается размещать объекты, создающие помехи в работе наземных объектов средств и систем обслуживания воздушного движения, навигации, посадки и связи, предназначенных для организации воздушного движения и расположенных вне первой подзоны. Для размещения объектов вблизи ДПРМ, БПРМ, ОПРС устанавливаются следующие ограничения: - сооружения, имеющие значительные металлические массы (мосты, электрифицирова железные дороги, ангары, дома из железобетона) дома с металлическими крышами, воздушные высоковольтные электропередач (>1000 В) - не ближе, чем 300 м от места установки антенны приводной радиостанции; - одноэта сооружения из железобетона, воздушные низковольтные линии электропередач (<1000 В), воздушные линий свя ближе, чем 100 м от места установки антенны приводной радиостанции. В границах четвертой подзоны допуска размещение объектов, превышающих расчетные высотные ограничения, при наличии заключения уполномочен организации гражданской авиации, подтверждающего отсутствие влияния таких объектов на работу средств радиотехнического обеспечения полетов воздушных судов и авиационной электросвязи., вид/наименование: Чет подзона приаэродромной территории аэродрома Барнаул (Михайловка) по адресу: Алтайский край, г. Барнаул, Павловский тракт, 226., тип: Охранная зона транспорта, номер: 22:00- 6.935, решения: 1. дата решения: 18.08.202 номер решения: Исх-29885/04, наименование ОГВ/ОМСУ: Министерство транспорта Российской Федерации Федеральное агентство воздушного транспорта 2. дата решения: 05.08.2021, номер решения: б/н, наименование ОГВ/ОМСУ: Кадастровый инженер Делич К.В. 3. дата решения: 19.05.2021, номер решения: 321-П, наименовани ОГВ/ОМСУ: Министерство транспорта Российской Федерации Федеральное агентство воздушного транспорта Земельный участок полностью расположен в границах зоны с реестровым номером 22:00-6.936 от 05.10.2020, ограничение использования земельного участка в пределах зоны: Ограничения использования земельных участко расположенных на них объектов недвижимости и осуществления экономической и иной деятельности в пределах пятой подзоны приаэродромной территории установлены в соответствии с Воздушным кодексом РФ, ст. 47, п. 3.: запрещается размещать опасные производственные объекты, функционирование которых может повлиять на безопасность полетов воздушных судов. В границах пятой подзоны запрещено размещать объекты I и II класса опасности согласно Федеральному закону от 21.07.1997 № 116-ФЗ "О промышленной безопасности опасных производственных объектов": 1. объекты по хранению химического оружия, объектов по уничтожению химическ оружия и опасных производственных объектов спецхимии; 2. производственные объекты бурения и добычи нефт газа и газового конденсата в части выбросов продукции с содержанием сернистого водорода свыше 6 процентов объема такой продукции; 3. опасные производственные объекты, предназначенные для транспортировки природ газа под давлением свыше 1,2 мегапаскаля или сжиженного углеводородного газа под давлением свыше 1.6 мегапаскаля; 4. опасные производственные объекты, на которых используется оборудование, рассчитанное

полное наименование должности	подпись	инициалы, фамилия

М.П.

725

Филиал Федерального государственного бюджетного учреждения "Федеральная кадастровая палата Федеральной службы государственной регистрации, кадастра и картографии" по Алтайскому краю

полное наименование органа регистрации прав

Выписка из Единого государственного реестра недвижимости об объекте недвижимости

Сведения о характеристиках объекта недвижимости

На основании запроса от 18.04.2022, поступившего на рассмотрение 18.04.2022, сообщаем, что согласно записям Единого государственного реестра недвижимости:

Раздел 1.

Земельный участок — видобъекта недвижи

Лист № 1 раздела 1	Всего листов раздела 1: 6	Всего разделов: 6	Всего листов выписки: 13

18.04.2022г. № КУ ВИ-001/2022-57639773	
Кадастровый номер:	22:61:011101:5
Номер кадастрового квартала:	22:61:011101
Дата присвоения кадастрового номера:	02.04.2005

Ранее присвоенный государственный учетный номер:	данные отсутствуют
Местоположение:	Российская Федерация, Алтайский край, г. Барнаул, п. Землянуха, ул. Заречная, дом 10
Площадь:	1129
Кадастровая стоимость, руб.:	159956.72
Кадастровые номера расположенных в пределах земельного участка объектов недвижимости:	22:61:011101:52, 22:61:011101:53,22:61:011101:54
Кадастровые номера объектов недвижимости, из которых образован объект недвижимости:	данные отсутствуют
Кадастровые номера образованных объектов недвижимости:	данные отсутствуют
Категория земель:	Земли населенных пунктов
Виды разрешенного использования:	Для эксплуатации скважины
Сведения о кадастровом инженере:	данные отсутствуют
Сведения о лесах, водных объектах и об иных природных объектах, расположенных в пределах земельного участка:	данные отсутствуют

полное наименование должности	подпись	инициалы, фамилия

М.П.

728

полное наименование должности	подпись	инициалы, фамилия

М.П.

727

Лист 5

Земельный участок			
вид объекта недвижимости			
Лист № 3 раздела 1	Всего листов раздела 1: 6	Всего разделов: 6	Всего листов выписки: 13

18.04.2022г. № КУ ВИ-001/2022-57639773

Кадастровый номер:	22:61:011101:5
Сведения о том, что земельный участок полностью расположен в границах зоны с особыми условиями использования территории, территории объекта культурного наследия, публичного сервитута:	на максимальное количество расплава 10 000 килограммов и более; 5. шахты угольной промышленности, а также к объектов ведения подземных горных работ на участках недр, где могут произойти: взрывы газа и (или) пыли, внезапные выбросы породы, газа и (или) пыли, горные удары, прорывы воды в подземные горные выработки; 6. объекты на которых ведутся открытые горные работы, объем разработки горной массы которых составляет 1 милл кубических метров в год и более, для объектов переработки угля (горючих сланцев)., вид/наименование: Пятая подзона приаэродромной территории аэродрома Барнаул (Михайловка) по адресу: Алтайский край, г. Барнаул, Павловский тракт, 226., тип: Охранная зона транспорта, номер: 22:00-6.936, решения: 1. дата решения: 18.08.2021, номер решения: Исх-29885/04, наименование ОГВ/ОМСУ: Министерство транспорта Российской Федерации Федеральное агентство воздушного транспорта 2. дата решения: 05.08.2021, номер решения: б/н, наименование ОГВ/ОМСУ: Кадастровый инженер Делич К.В. 3. дата решения: 19.05.2021, номер решения: 321-П, наименование ОГВ/ОМСУ: Министерство транспорта Российской Федерации Федеральное агентство воздушного транспорта Земельный участок полностью расположен в границах зоны с реестровым номером 22:00-6.933 от 29.09.2020, ограничение использования земельного участка в пределах зоны: Ограничения использования земельных участко расположенных на них объектов недвижимости и осуществления экономической и иной деятельности в пределах шестой подзоны приаэродромной территории установлены в соответствии с Воздушным кодексом РФ, ст. 47, п. 3. запрещается размещать объекты, способствующие привлечению и массовому скоплению птиц., вид/наименование Шестая подзона приаэродромной территории аэродрома Барнаул (Михайловка) по адресу: Алтайский край, г. Бар Павловский тракт, 226., тип: Охранная зона транспорта, номер: б/н, решения: 1. дата решения: 08.09.2020, номер решения: 36703/04, наименование ОГВ/ОМСУ: Федеральное агенство воздушного транспорта (Росавиация) 2. дат решения: 27.07.2020, номер решения: б/н, наименование ОГВ/ОМСУ: Кадастровый инженер Делич К.В. 3. дата решения: 25.02.2020, номер решения: 3, наименование ОГВ/ОМСУ: ООО "АлтайГИС" 4. дата решения: 04.12.201 номер решения: 1005-П, наименование ОГВ/ОМСУ: Министерство транспорта Российской Федерации 5. дата решения: 01.01.1970, номер решения: б/н, наименование ОГВ/ОМСУ: Судебноэкспертное учреждение СФО НАЛ Земельный участок полностью расположен в границах зоны с реестровым номером 22:00-6.934 от 29.09.2020, ограничение использования земельного участка в пределах зоны: Ограничения использования земельных участко расположенных на них объектов недвижимости и осуществления экономической и иной деятельности в пределах третьей подзоны приаэродромной территории установлены в соответствии с Воздушным кодексом РФ, ст. 47, п. 3 запрещается размещать объекты, высота которых превышает ограничения, установленные уполномоченным Правительством Российской Федерации федеральным органом исполнительной власти при установлении соответствующей приаэродромной территории., вид/наименование: Третья подзона приаэродромной территории аэродрома Барнаул (Михайловка) по адресу: Алтайский край, г. Барнаул, Павловский тракт, 226., тип: Охранная з транспорта, номер: б/н, решения: 1. дата решения: 08.09.2020, номер решения: 36703/04, наименование ОГВ/ОМС Федеральное агенство воздушного транспорта (Росавиация) 2. дата решения: 14.02.2019, номер решения: б/н, наименование ОГВ/ОМСУ: Кадастровый инженер Делич К.В. 3. дата решения: 04.12.2018, номер

М.П.

730

Земельный участок

вид объекта недвижимости

Лист 8

Лист № 5 раздела 1	Всего листов раздела 1: 6	Всего разделов: 6	Всего листов выписки: 13

18.04.2022г. № КУВИ-001/2022-57639773 Кадастровый номер: 22:61:011101:5

ограничения (обременения): ограничения прав на земельный участок, предусмотренные статьями 56, 56.1 Земельного кодекса Российской Федерации; срок действия: с 29.09.2020; реквизиты документа-основания: сопроводительное письмо от 08.09.2020 № 36703/04 выдан: Федеральное агенство воздушного транспорта (Росавиация); описание местоположения границ от 14.02.2019 № б/н выдан: Кадастровый инженер Делич К.В.; приказ «Об установлении приаэродромной территории аэродрома гражданской авиации Барнаул (Михайловка)» от 04.12.2018 № 1005-П выдан: Министерство транспорта Российской Федерации ; проект решения об установлении приаэродромной территории аэродрома Барнаул (Михайловка)» от 15.05.2018 № б/н выдан: Судебноэкспертное учреждение СФО НАЛ; доверенность от 25.02.2020 № 3 выдан: ООО "АлтайГИС". вид ограничения (обременения): ограничения прав на земельный участок, предусмотренные статьями 56, 56.1 Земельного кодекса Российской Федерации; срок действия: с 05.10.2020; реквизиты документа-основания: доверенность от 25.02.2020 № 3 выдан: ООО "АлтайГИС"; описание местоположения границ от 21.07.2020 № б/н; сопроводительное письмо от 08.09.2020 № 36703/04 выдан: Федеральное агенство воздушного транспорта (Росавиация); приказ «Об установлении приаэродромной территории аэродрома гражданской авиации Барнаул (Михайловка)» от 04.12.2018 № 1005-П выдан: Министерство транспорта Российской Федерации ; проект решения об установлении приаэродромной территории аэродрома Барнаул (Михайловка)» от 15.05.2018 № б/н выдан: Судебноэкспертное учреждение СФО НАЛ. вид ограничения (обременения): ограничения прав на земельный участок, предусмотренные статьями 56, 56.1 Земельного кодекса Российской Федерации; срок действия: с 14.10.2020; реквизиты документа-основания: сопроводительное письмо от 08.09.2020 № 36703/04 выдан: Федеральное агенство воздушного транспорта (Росавиация); описание местоположения границ от 27.07.2020 № б/н выдан: Кадастровый инженер Делич К.В.; доверенность от 25.02.2020 № 3 выдан: ООО "АлтайГИС"; приказ «Об установлении приаэродромной территории аэродрома гражданской авиации Барнаул (Михайловка)» от 04.12.2018 № 1005-П выдан: Министерство транспорта Российской Федерации; проект решения об установлении приаэродромной территории аэродрома Барнаул (Михайловка)» от 01.01.1970 № б/н выдан: Судебноэкспертное учреждение СФО НАЛ. вид ограничения (обременения): ограничения прав на земельный участок, предусмотренные статьями 56, 56.1 Земельного кодекса Российской Федерации; срок действия: с 14.01.2021; реквизиты документа-основания: сопроводительный документ от 08.09.2020 № 36703/04 выдан: Федеральное агенство воздушного транспорта (Росавиация);

описание местоположения границ от 14.02.2019 № б/н выдан: Кадастровый инженер Делич К.В.; приказ «Об установлении приаэродромной территории аэродрома гражданской авиации Барнаул (Михайловка)» от 04.12.2018 № 1005-П выдан: Министерство транспорта Российской Федерации; проект решения об установлении приаэродромной территории аэродрома Барнаул (Михайловка)» от 15.05.2018 № б/н

полное наименование должности	подпись	инициалы, фамилия

М.П.

729

Лист 7

Земельный участок

вид объекта недвижимости

Лист № 4 раздела 1	Всего листов раздела 1: 6	Всего разделов: 6	Всего листов выписки: 13

18.04.2022г. № КУВИ-001/2022-57639773

Кадастровый номер:	22:61:011101:5
Сведения о том, что земельный участок полностью расположен в границах зоны с особыми условиями использования территории, территории объекта культурного наследия, публичного сервитута:	решения: 1005-П, наименование ОГВ/ОМСУ: Министерство транспорта Российской Федерации 4. дата решения: 15.05.2018, номер решения: б/н, наименование ОГВ/ОМСУ: Судебноэкспертное учреждение СФО НАЛ 5. дата решения: 25.02.2020, номер решения: 3, наименование ОГВ/ОМСУ: ООО "АлтайГИС"
Сведения о том, что земельный участок расположен в границах особой экономической зоны, территории опережающего социально-экономического развития, зоны территориального развития в Российской Федерации, игорной зоны:	данные отсутствуют
Сведения о том, что земельный участок расположен в границах особо охраняемой природной территории, охотничьих угодий, лесничеств:	данные отсутствуют
Сведения о результатах проведения государственного земельного надзора:	данные отсутствуют
Сведения о расположении земельного участка в границах территории, в отношении которой утвержден проект межевания территории:	данные отсутствуют
Условный номер земельного участка:	данные отсутствуют
Сведения о принятии акта и (или) заключении договора, предусматривающих предоставление в соответствии с земельным законодательством исполнительным органом государственным органом власти или органом местного самоуправления, находящегося в государственной или муниципальной собственности земельного участка для строительства наемного дома социального использования или наемного дома коммерческого использования:	данные отсутствуют
Сведения о том, что земельный участок или земельные участки образованы на основании решения об изъятии земельного участка и (или) расположенного на нем объекта недвижимости для государственных или муниципальных нужд:	данные отсутствуют
Сведения о том, что земельный участок образован из земель или земельного участка, государственная собственность на которые не разграничена:	данные отсутствуют
Сведения о наличии земельного спора о местоположении границ земельных участков:	данные отсутствуют
Статус записи об объекте недвижимости:	Сведения об объекте недвижимости имеют статус "актуальные, ранее учтенные"
Особые отметки:	Сведения об ограничениях права на объект недвижимости, обременениях данного объекта, не зарегистрированных в реестре прав, ограничений прав и обременений недвижимого имущества: вид

полное наименование должности	подпись	инициалы, фамилия

М.П.

732

Выписка из Единого государственного реестра недвижимости об объекте недвижимости

Сведения о зарегистрированных правах

Земельный участок вид объектанедвижимости

Лист № 1 раздела 2	Всего листов раздела 2: 2	Всего разделов: 6	Всего листов выписки: 13

18.04.2022г. № КУВИ-001/2022-57639773	
Кадастровый номер:	22:61:011101:5

1	Правообладатель (правообладатели):		1.1	Городской округ - город Барнаул Алтайского края
2	Вид, номер, дата и время государственной регистрации права:		2.1	Собственность 22-22-01/099/2011-222 26.05.2011 00:00:00
3	Сведения об осуществлении государственной регистрации сделки, права без необходимого в силу закона согласия третьего лица, органа:		3.1	данные отсутствуют
4	Ограничение прав и обременение объекта недвижимости:			не зарегистрировано
4	Ограничение прав и обременение объекта недвижимости:			
	4.1	вид:		Аренда
		дата государственной регистрации:		22.07.2015 13:18:49
		номер государственной регистрации:		22-22/001-22/001/027/2015-5762/2
		срок, на который установлено ограничение прав и обременение объекта недвижимости:		Срок действия с 22.07.2015 до 01.04.2020г.
		лицо, в пользу которого установлено ограничение прав и обременение объекта недвижимости:		Общество с ограниченной ответственностью "Научный городок", ИНН: 2223054211, ОГРН: 1062223012983
		основание государственной регистрации:		Договор аренды земельного участка (с приложением), № 112, выдан 09.02.2015, дата государственной регистрации: 22.07.2015, номер государственной регистрации: 22-22/001-22/001/02772015-5762/1
		сведения об осуществлении государственной регистрации сделки, права, ограничения права без необходимого в силу закона согласия третьего лица, органа:		данные отсутствуют
		сведения об управляющем залогом и о договоре управления залогом, если такой договор заключен для управления ипотекой:		данные отсутствуют
5	Договоры участия в долевом строительстве:			не зарегистрировано
6	Заявленные в судебном порядке права требования:			данные отсутствуют
7	Сведения о возражении в отношении зарегистрированного права:			данные отсутствуют
8	Сведения о наличии решения об изъятии объекта недвижимости для государственных и муниципальных нужд:			данные отсутствуют

полное наименование должности	подпись	инициалы, фамилия

М.П.

731

Лист 9

Земельный участок вид объекта недвижимо

Лист № 6 раздела 1	Всего листов раздела 1: 6	Всего разделов: 6	Всего листов выписки: 13

18.04.2022г. № КУВИ-001/2022-57639773	
Кадастровый номер:	22:61:011101:5
	выдан: Судебноэкспертное учреждение СФО НАЛ; доверенность от 25.02.2020 № 3 выдан: ООО "АлтайГИС". Сведения, необходимые для заполнения раздела: 4 - Сведения о частях земельного участка, отсутствуют.
Получатель выписки:	Комитет по земельным ресурсам и землеустройству города Барнаула

полное наименование должности	подпись	инициалы, фамилия

М.П.

734

Выписка из Единого государственного реестра недвижимости об объекте недвижимости

Описание местоположения земельного участка

Земельный участок
вид объекта недвижимости

Лист № 1 раздела 3 | Всего листов раздела 3: 1 | Всего разделов: 6 | Всего листов выписки: 13

18.04.2022г. № КУВИ-001/2022-57639773

Кадастровый номер: 122:61:0Н10Й5

План (чертеж, схема) земельного участка



Масштаб 1:500

полное наименование должности	подпись	инициалы, фамилия

М.П.

733

Земельный участок вид объекта недвижимости

Лист № 2 раздела 2 | Всего листов раздела 2: 2 | Всего разделов: 6 | Всего листов выписки: 13

18.04.2022г. № КУВИ-001/2022-57639773

Кадастровый номер: 122:61:011101:5

9	Сведения о невозможности государственной регистрации без личного участия правообладателя или его законного представителя:	данные отсутствуют
10	Правопритязания и сведения о наличии поступивших, но не рассмотренных заявлений о проведении государственной регистрации права (перехода, прекращения права), ограничения права или обременения объекта недвижимости, сделки в отношении объекта недвижимости:	отсутствуют
И	Сведения о невозможности государственной регистрации перехода, прекращения, ограничения права на земельный участок из земель сельскохозяйственного назначения:	данные отсутствуют

полное наименование должности	подпись	инициалы, фамилия

М.П.

736

Описание местоположения земельного участка

Земельный участок

вид объекта недвижимости

Лист № 1 раздела 3.2	Всего листов раздела 3.2: 1	Всего разделов: 6	Всего листов выписки: 13

18.04.2022г. № КУВИ-001/2022-57639773 Кадастровый номер: 22:61:011101:5

Сведения о характерных точках границы земельного участка

Система координат МСК-22, зона 2

Номер точки	Координаты, м		Описание закрепления на местности	Средняя квадратичная погрешность определения координат характерных точек границ земельного участка, м
	X	Y		
1	2	3	4	5
1	607448.56	2374372.87		-
2	607461.26	2374386.82		-
3	607475.63	2374402.61		-
4	607457.5	2374421.4		-
5	607427.19	2374392.31		-
1	607448.56	2374372.87		-

полное наименование должности	подпись	инициалы, фамилия

М.П.

735

Выписка из Единого государственного реестра недвижимости об объекте недвижимости

Описание местоположения земельного участка Земельный участок вид объекта недвижимости

Лист № 1 раздела 3.1	Всего листов раздела 3.1: 1	Всего разделов: 6	Всего листов выписки: 13

18.04.2022г. № КУВИ-001/2022-57639773 Кадастровый номер: 122:61:011101:5

Описание местоположения границ земельного участка

№ п/п	Номер точки		Дирекционный угол	Горизонтальное проложение, м	Описание закрепления на местности	Кадастровые номера смежных участков	Сведения об адресах правообладателей смежных земельных участков
	начальная	конечная					
1	2	3	4	5	6	7	8
1	1.1.1	1.1.2	47°41.Г	18.87	данные отсутствуют	данные отсутствуют	данные отсутствуют
2	1.1.2	1.1.3	47°41.8'	21.35	данные отсутствуют	данные отсутствуют	данные отсутствуют
3	1.1.3	1.1.4	133°58.6'	26.11	данные отсутствуют	данные отсутствуют	данные отсутствуют
4	1.1.4	1.1.5	223°49.4'	42.01	данные отсутствуют	данные отсутствуют	данные отсутствуют
5	1.1.5	1.1.1	317°42.5'	28.89	данные отсутствуют	данные отсутствуют	данные отсутствуют

полное наименование должности	подпись	инициалы, фамилия

Выписка из Единого государственного реестра недвижимости об объекте недвижимости

М.П.

738

Земельный участок

вид объекта недвижимости

Лист № 2 раздела 4.1	Всего листов раздела 4.1: 2	Всего разделов: 6	Всего листов выписки: 13

18.04.2022г. № КУВИ-001/2022-57639773

Кадастровый номер: 22:61:011101:5

		от 27.07.2020 № б/н выдан: Кадастровый инженер Делич К.В.; доверенность от 25.02.2020 № 3 выдан: ООО "АлтайГИС"; приказ «Об установлении приаэродромной территории аэродрома гражданской авиации Барнаул (Михайловка)» от 04.12.2018 № 1005-П выдан Министерство транспорта Российской Федерации; проект решения об установлении приаэродромной территории аэродрома Барнаул (Михайловка)» от 01.01.1970 № б/н выдан: Судебноэкспертное учреждение СФО НАЛ; Содержание ограничения (обременения): Ограничения использования земельных участков и расположенных на них объектов недвижимости и осуществления экономической и иной деятельности в пределах шестой подзоны приаэродромной территории установлены в соответствии с Воздушным кодексом РФ, ст. 47, п. 3.6: запрещается размещать объекты, способствующие привлечению и массовому скоплению птиц.; Реестровый номер границы: 22:00-6.933; Вид объекта реестр границ: Зона с особыми условиями использования территории; Вид зоны по документу: Шестая подзона приаэродромной территории аэродром Барнаул (Михайловка) по адресу: Алтайский край, г. Барнаул, Павловский тракт, 226.; Тип зоны: Охранная зона транспорта; Номер: б/н
	Весь	вид ограничения (обременения): ограничения прав на земельный участок, предусмотренные статьями 56, 56.1 Земельного кодекса Российской Федерации; Срок действия: с 2021-01-14; реквизиты документа-основания: сопроводительный документ от 08.09.2020 № 36703/04 выдан: Федеральное агенство воздушного транспорта (Росавиация); описание местоположения границ от 14.02.2019 № б/н выдан: Кадастровый инжене Делич К.В.; приказ «Об установлении приаэродромной территории аэродрома гражданской авиации Барнаул (Михайловка)» от 04.12.2018 № 1(П выдан: Министерство транспорта Российской Федерации; проект решения об установлении приаэродромной территории аэродрома Барнаул (Михайловка)» от 15.05.2018 № б/н выдан: Судебноэкспертное учреждение СФО НАЛ; доверенность от 25.02.2020 № 3 выдан: ООО "АлтайГИ Содержание ограничения (обременения): Ограничения использования земельных участков и расположенных на них объектов недвижимости и осуществления экономической и иной деятельности в пределах третьей подзоны приаэродромной территории установлены в соответствии с Воздушным кодексом РФ, ст. 47, п. 3.3: запрещается размещать объекты, высота которых превышает ограничения, установленные уполномоченным Правительством Российской Федерации федеральным органом исполнительной власти при установлении соответствующей приаэродромной территории.; Реестровый номер границы: 22:00-6.934; Вид объекта реестра границ: Зона с особыми условиями использования территории; Вид зоны по документу: Третья подзона приаэродромной территории аэродрома Барнаул (Михайловка) по адресу: Алтайский край, Барнаул, Павловский тракт, 226.; Тип зоны: Охранная зона транспорта; Номер: б/н

полное наименование должности	подпись	инициалы, фамилия

м.п. М.П.

737

Выписка из Единого государственного реестра недвижимости об объекте недвижимости

Сведения о частях земельного участка

Земельный участок

вид объекта недвижимости

Лист № 1 раздела 4.1	Всего листов раздела 4.1:2	Всего разделов: 6	Всего листов выписки: 13

18.04.2022г. № КУВИ-001/2022-57639773

Кадастровый номер: 22:61:011101:5

Учетный номер части	Площадь, м2	Содержание ограничения в использовании или офаничения права на объект недвижимости или обременения объекта недвижимости
1	2	3
	Весь	вид ограничения (обременения): ограничения прав на земельный участок, предусмотренные статьями 56, 56.1 Земельного кодекса Российско Федерации; Срок действия: с 2020-09-29; реквизиты документа-основания: сопроводительное письмо от 08.09.2020 № 36703/04 выдан: Федер агенство воздушного транспорта (Росавиация); описание местоположения границ от 14.02.2019 № б/н выдан: Кадастровый инженер Делич К приказ «Об установлении приаэродромной территории аэродрома гражданской авиации Барнаул (Михайловка)» от 04.12.2018 № 1005-П выд Министерство транспорта Российской Федерации ; проект решения об установлении приаэродромной территории аэродрома Барнаул (Михайловка)» от 15.05.2018 № б/н выдан: Судебно-экспертное учреждение СФО НАЛ; доверенность от 25.02.2020 № 3 выдан: ООО "Алтай Содержание офаничения (обременения): Ограничения использования земельных участков и расположенных на них объектов недвижимости осуществления экономической и иной деятельности в пределах четвертой подзоны приаэродромной территории установлены в соответствии Воздушным кодексом РФ, ст. 47, п. 3.4: запрещается размещать объекты, создающие помехи в работе наземных объектов средств и систем обслуживания воздушного движения, навигации, посадки и связи, предназначенных для организации воздушного движения и расположенны первой подзоны.; Реестровый номер фаницы: 22:00-6.935; Вид объекта реестра границ: Зона с особыми условиями использования территории зоны по документу: Четвертая подзона приаэродромной территории аэродрома Барнаул (Михайловка) по адресу: Алтайский край, г. Барнаул Павловский тракт, 226.; Тип зоны: Охранная зона транспорта; Номер: 22:00-6.935
	Весь	вид ограничения (обременения): ограничения прав на земельный участок, предусмотренные статьями 56, 56.1 Земельного кодекса Российско Федерации; Срок действия: с 2020-10-05; реквизиты документа-основания: доверенность от 25.02.2020 № 3 выдан: ООО "АлтайГИС"; описа местоположения границ от 21.07.2020 № б/н; сопроводительное письмо от 08.09.2020 № 36703/04 выдан: Федеральное агенство воздушного транспорта (Росавиация); приказ «Об установлении приаэродромной территории аэродрома гражданской авиации Барнаул (Михайловка)» от 04.12.2018 № 1005-П выдан: Министерство транспорта Российской Федерации ; проект решения об установлении приаэродромной территори аэродрома Барнаул (Михайловка)» от 15.05.2018 № б/н выдан: Судебноэкспертное учреждение СФО НАЛ; Содержание ограничения (обреме Ограничения использования земельных участков и расположенных на них объектов недвижимости и осуществления экономической и иной деятельности в пределах пятой подзоны приаэродромной территории установлены в соответствии с Воздушным кодексом РФ, ст. 47, п. 3.5: запрещается размещать опасные производственные объекты, функционирование которых может повлиять на безопасность полетов воздушны судов.; Реестровый номер границы: 22:00-6.936; Вид объекта реестра фаниц: Зона с особыми условиями использования территории; Вид зоны документу: Пятая подзона приаэродромной территории аэродрома Барнаул (Михайловка) по адресу: Алтайский край, г. Барнаул, Павловский 226.; Тип зоны: Охранная зона транспорта; Номер: 22:00-6.936
	Весь	вид ограничения (обременения): ограничения прав на земельный участок, предусмотренные статьями 56, 56.1 Земельного кодекса Российско Федерации; Срок действия: с 2020-10-14; реквизиты документа-основания: сопроводительное письмо от 08.09.2020 № 36703/04 выдан: Федер агенство воздушного транспорта (Росавиация); описание местоположения границ

полное наименование должности	подпись	инициалы, фамилия

М.П.

740

Земельный участок вид объекта недвижимости

Лист № 2 раздела 1	Всего листов раздела 1: 6	Всего разделов: 6	Всего листов выписки: 13

18.04.2022г. № КУ ВИ-001/2022-57641724

Кадастровый номер:	22:61:010510:3

Сведения о том, что земельный участок полностью расположен в границах зоны с особыми условиями использования территории, территории объекта культурного наследия, публичного сервитута:	Земельный участок полностью расположен в границах зоны с реестровым номером 22:00-6.936 от 05.10.2020, ограничение использования земельного участка в пределах зоны: Ограничения использования земельных участков и расположенных на них объектов недвижимости и осуществления экономической и иной деятельности в пределах пятой подзоны приаэродромной территории установлены в соответствии с Воздушным кодексом РФ. ст. 47, п. 3.5: запрещается размещать опасные производственные объекты, функционирование которых может повлиять на безопасность полетов воздушных судов. В границах пятой подзоны запрещено размещать объекты I и II класса опасности согласно Федеральному закону от 21.07.1997 № 116-ФЗ "О промышленной безопасности опасных производственных объектов": 1. объекты по хранению химического оружия, объектов по уничтожению химического оружия и опасных производственных объектов спецхимии; 2. производственные объекты бурения и добычи нефти, газа и газового конденсата в части выбросов продукции с содержанием сернистого водорода свыше 6 процентов объема такой продукции; 3. опасные производственные объекты, предназначенные для транспортировки природного газа под давлением свыше 1,2 мегапаскаля или сжиженного углеводородного газа под давлением свыше 1,6 мегапаскаля; 4. опасные производственные объекты, на которых используется оборудование, рассчитанное на максимальное количество расплава 10 000 килограммов и более; 5. шахты угольной промышленности, а также иных объектов ведения подземных горных работ на участках недр, где могут произойти: взрывы газа и (или) пыли, внезапные выбросы породы, газа и (или) пыли, горные удары, прорывы воды в подземные горные выработки; 6. объекты на которых ведутся открытые горные работы, объем разработки горной массы которых составляет 1 миллион кубических метров в год и более, для объектов переработки угля (горючих сланцев)., вид/наимснование: Пятая подзона приаэродромной территории аэродрома Барнаул (Михайловка) по адресу: Алтайский край, г. Барнаул, Павловский тракт, 226., тип: Охранная зона транспорта, номер: 22:00-6.936, решения: 1. дата решения: 18.08.2021, номер решения: Исх-29885/04, наименование ОГВ/ОМСУ: Министерство транспорта Российской Федерации Федеральное агентство воздушного транспорта 2. дата решения: 05.08.2021, номер решения: б/н, наименование ОГВ/ОМСУ: Кадастровый инженер Делич К.В. 3. дата решения: 19.05.2021, номер решения: 321-П, наименование ОГВ/ОМСУ: Министерство транспорта Российской Федерации Федеральное агентство воздушного транспорта Земельный участок полностью расположен в границах зоны с реестровым номером 22:00-6.933 от 29.09.2020, ограничение использования земельного участка в пределах зоны: Ограничения использования земельных участков и расположенных на них объектов недвижимости и осуществления экономической и иной деятельности в пределах шестой подзоны приаэродромной территории установлены в соответствии с Воздушным кодексом РФ, ст. 47, и. 3.6: запрещается размещать объекты, способствующие привлечению и массовому скоплению птиц., вид/наименование: Шестая подзона приаэродромной территории аэродрома Барнаул (Михайловка) по адресу: Алтайский край, г. Барнаул, Павловский тракт, 226., тип: Охранная зона транспорта, номер: б/н, решения: 1. дата решения: 08.09.2020, номер решения: 36703/04, наименование ОГВ/ОМСУ: Федеральное агенство воздушного транспорта (Росавиация) 2. дата решения: 27.07.2020, номер решения: б/н, наименование ОГВ/ОМСУ: Кадастровый инженер Делич К.В. 3. дата решения: 25.02.2020, номер решения: 3, наименование ОГВ/ОМСУ: ООО "АлтайГИС" 4. дата решения: 04.12.2018, номер

полное наименование должности	подпись	инициалы, фамилия

М.П.

739

Филиал Федерального государственного бюджетного учреждения "Федеральная кадастровая палата Федеральной службы государственной регистрации, кадастра и картографии" по Алтайскому краю

полное наименование органа регистрации прав

Выписка из Единого государственного реестра недвижимости об объекте недвижимости

Сведения о характеристиках объекта недвижимости

На основании запроса от 18.04.2022, поступившего на рассмотрение 18.04.2022, сообщаем, что согласно записям Единого государственного реестра недвижимости:

Раздел 1 Лист 1

Земельный участок

вид объекта недвижимости

Лист № 1 раздела 1	Всего листов раздела 1: 6	Всего разделов: 6	Всего листов выписки: 13

18.04.2022г. № КУВИ-001/2022-57641724

Кадастровый номер:	22:61:010510:3
Номер кадастрового квартала:	22:61:010510
Дата присвоения кадастрового номера:	02.04.2005

Ранее присвоенный государственный учетный номер:	данные отсутствуют
Местоположение:	Российская Федерация. Алтайский край, г. Барнаул, п. Березовка, ул. Шаховская, дом 25
Площадь:	1274
Кадастровая стоимость, руб.:	180500.32
Кадастровые номера расположенных в пределах земельного участка объектов недвижимости:	22:61:000000:812, 22:61:010510:12, 22:61:010510:13,22:61:010510:14, 22:61:010510:15
Кадастровые номера объектов недвижимости, из которых образован объект недвижимости:	данные отсутствуют
Кадастровые номера образованных объектов недвижимости:	данные отсутствуют
Категория земель:	Земли населенных пунктов
Виды разрешенного использования:	Для эксплуатации скважины
Сведения о кадастровом инженере:	данные отсутствуют
Сведения о лесах, водных объектах и об иных природных объектах, расположенных в пределах земельного участка:	данные отсутствуют

полное наименование должности	подпись	инициалы, фамилия

М.П.

742

Земельный участок
вид объекта недвижимости

Лист № 4 раздела 1	Всего листов раздела 1: 6	Всего разделов: 6	Всего листов выписки: 13

18.04.2022г. № КУВИ-001/2022-57641724

Кадастровый номер: 22:61:010510:3

Сведения о том, что земельный участок полностью расположен в границах зоны с особыми условиями использования территории, территории объекта культурного наследия, публичного сервитута:	транспорта 2. дата решения: 05.08.2021, номер решения: б/н, наименование ОГВ/ОМСУ: Кадастровый инженер Делич К.В. 3. дата решения: 19.05.2021, номер решения: 321-П, наименование ОГВ/ОМСУ: Министерство транспорта Российской Федерации Федеральное агентство воздушного транспорта
Сведения о том, что земельный участок расположен в границах особой экономической зоны, территории опережающего социально-экономического развития, зоны территориального развития в Российской Федерации, игорной зоны:	данные отсутствуют
Сведения о том, что земельный участок расположен в границах особо охраняемой природной территории, охотничьих угодий, лесничеств:	данные отсутствуют
Сведения о результатах проведения государственного земельного надзора:	данные отсутствуют
Сведения о расположении земельного участка в границах территории, в отношении которой утвержден проект межевания территории:	данные отсутствуют
Условный номер земельного участка:	данные отсутствуют
Сведения о принятии акта и (или) заключении договора, предусматривающих предоставление в соответствии с земельным законодательством исполнительным органом государственным органом власти или органом местного самоуправления, находящегося в государственной или муниципальной собственности земельного участка для строительства наемного дома социального использования или наемного дома коммерческого использования:	данные отсутствуют
Сведения о том, что земельный участок или земельные участки образованы на основании решения об изъятии земельного участка и (или) расположенного на нем объекта недвижимости для государственных или муниципальных нужд:	данные отсутствуют
Сведения о том, что земельный участок образован из земель или земельного участка, государственная собственность на которые не разграничена:	данные отсутствуют
Сведения о наличии земельного спора о местоположении границ земельных участков:	данные отсутствуют
Статус записи об объекте недвижимости:	Сведения об объекте недвижимости имеют статус "актуальные, ранее учтенные"
Особые отметки:	Сведения об ограничениях права на объект недвижимости, обременениях данного объекта, не зарегистрированных в реестре прав, ограничений прав и обременений недвижимого имущества: вид

полное наименование должности	подпись	инициалы, фамилия

М.П.

741

Земельный участок вид объекта недвижимости

Лист 3

Лист № 3 раздела 1	Всего листов раздела 1: 6	Всего разделов: 6	Всего листов выписки: 13

18.04.2022г. № КУ В И-001 /2022-5 7641724

Кадастровый номер: 22:61:010510:3

Сведения о том, что земельный участок полностью расположен в границах зоны с особыми условиями использования территории, территории объекта культурного наследия, публичного сервитута:	решения: 1005-П, наименование ОГВ/ОМСУ: Министерство транспорта Российской Федерации 5. дата решения: 01.01.1970, номер решения: б/н, наименование ОГВ/ОМСУ: Судебноэксиертное учреждение СФО НАЛ Земельный участок полностью расположен в границах зоны с реестровым номером 22:00-6.934 от 29.09.2020, ограничение использования земельного участка в пределах зоны: Ограничения использования земельных участков и расположенных на них объектов недвижимости и осуществления экономической и иной деятельности в пределах третьей подзоны

нриаэродромной территории установлены в соответствии с Воздушным кодексом РФ, ст. 47, и. 3.3: запрещается размещать объекты, высота которых превышает ограничения, установленные уполномоченным Правительством Российской Федерации федеральным органом исполнительной власти при установлении соответствующей нриаэродромной территории., вид/наименование: Третья подзона нриаэродромной территории аэродрома Барнаул (Михайловка) по адресу: Алтайский край, г. Барнаул, Павловский тракт, 226., тип: Охранная зона транспорта, номер: б/н, решения: 1. дата решения: 08.09.2020, номер решения: 36703/04, наименование ОГВ/ОМСУ: Федеральное агснство воздушного транспорта (Росавиация) 2. дата решения: 14.02.2019, номер решения: б/н, наименование ОГВ/ОМСУ: Кадастровый инженер Делич К.В. 3. дата решения: 04.12.2018, номер решения: 1005-П, наименование ОГВ/ОМСУ: Министерство транспорта Российской Федерации 4. дата решения: 15.05.2018, номер решения: б/н, наименование ОГВ/ОМСУ: Судсбноэкспсртное учреждение СФО НАЛ 5. дата решения: 25.02.2020, номер решения: 3, наименование ОГВ/ОМСУ: ООО "АлтайГИС" Земельный участок полностью расположен в границах зоны с реестровым номером 22:00-6.935 от 29.09.2020, ограничение использования земельного участка в пределах зоны: Ограничения использования земельных участков и расположенных на них объектов недвижимости и осуществления экономической и иной деятельности в пределах четвертой подзоны приаэродромной территории установлены в соответствии с Воздушным кодексом РФ, ст. 47, п. 3.4: запрещается размещать объекты, создающие помехи в работе наземных объектов средств и систем обслуживания воздушного движения, навигации, посадки и связи, предназначенных для организации воздушного движения и расположенных вне первой подзоны. Для размещения объектов вблизи ДПРМ, БПРМ, ОПРС устанавливаются следующие ограничения: - сооружения, имеющие значительные металлические массы (мосты, электрифицированные железные дороги, ангары, дома из железобетона) дома с металлическими крышами, воздушные высоковольтные линии электропередач (>1000 В) - не ближе, чем 300 м от места установки антенны приводной радиостанции; - одноэтажные сооружения из железобетона, воздушные низковольтные линии электропередач (<1000 В), воздушные линий связи - не ближе, чем 100 м от места установки антенны приводной радиостанции. В границах четвертой подзоны допускается размещение объектов, превышающих расчетные высотные ограничения, при наличии заключения уполномоченной организации гражданской авиации, подтверждающего отсутствие влияния таких объектов на работу средств радиотехнического обеспечения полетов воздушных судов и авиационной электросвязи., вид/наименование: Четвертая подзона приаэродромной территории аэродрома Барнаул (Михайловка) по адресу: Алтайский край, г. Барнаул, Павловский тракт, 226., тип: Охранная зона транспорта, номер: 22:00- 6.935, решения: 1. дата решения: 18.08.2021, номер решения: Псх-29885/04, наименование ОГВ/ОМСУ: Министерство транспорта Российской Федерации Федеральное агентство воздушного

полное наименование должности	подпись	инициалы, фамилия

М.П.

744

Земельный участок объекта недвижимо

Лист 6

Лист № 6 раздела 1	Всего листов	раздела 1:6	Всего разделов: 6	Всего листов выписки: 13
18.04.2022г. № КУ ВИ-001/2022-57641724				
Кадастровый номер:		22:61:010510:3		
		Министерство транспорта Российской Федерации Федеральное агентство воздушного транспорта. Сведения, необходимые для заполнения раздела: 4 - Сведения о частях земельного участка, отсутствуют.		
Получатель выписки:		Комитет по земельным ресурсам и землеустройству города Барнаула		

полное наименование должности	подпись	инициалы, фамилия

М.П.

743

Земельный участок

вид объекта недвижимости

Лист № 5 раздела 1	Всего листов раздела 1: 6	Всего разделов: 6	Всего листов выписки: 13
18.04.2022г. № КУВИ-001/2022-5 7641724			
Кадастровый номер:	22:61:010510:3		

ограничения (обременения): ограничения прав на земельный участок, предусмотренные статьями 56, 56.1 Земельного кодекса Российской Федерации; срок действия: с 05.10.2020; реквизиты документа-основания: доверенность от 25.02.2020 № 3 выдан: ООО "АлтайГИС"; описание местоположения границ от 21.07.2020 № б/н; сопроводительное письмо от 08.09.2020 № 36703/04 выдан: Федеральное агенство воздушного транспорта (Росавиация); приказ «Об установлении приаэродромной территории аэродрома гражданской авиации Барнаул (Михайловка)» от 04.12.2018 № 1005-П выдан: Министерство транспорта Российской Федерации ; проект решения об установлении приаэродромной территории аэродрома Барнаул (Михайловка)» от 15.05.2018 № б/н выдан: Судебноэкспертное учреждение СФО НАЛ. вид ограничения (обременения): ограничения прав на земельный участок, предусмотренные статьями 56, 56.1 Земельного кодекса Российской Федерации; срок действия: с 14.10.2020; реквизиты документа-основания: сопроводительное письмо от 08.09.2020 № 36703/04 выдан: Федеральное агенство воздушного транспорта (Росавиация); описание местоположения границ от 27.07.2020 № б/н выдан: Кадастровый инженер Делич К.В.; доверенность от 25.02.2020 № 3 выдан: ООО "АлтайГИС"; приказ «Об установлении приаэродромной территории аэродрома гражданской авиации Барнаул (Михайловка)» от 04.12.2018 № 1005-П выдан: Министерство транспорта Российской Федерации; проект решения об установлении приаэродромной территории аэродрома Барнаул (Михайловка)» от 01.01.1970 № б/н выдан: Судебноэкспертное учреждение СФО НАЛ. вид ограничения (обременения): ограничения прав на земельный участок, предусмотренные статьями 56, 56.1 Земельного кодекса Российской Федерации; срок действия: с 12.01.2021; реквизиты документа-основания: сопроводительный документ от 08.09.2020 № 36703/04 выдан: Федеральное агенство воздушного транспорта (Росавиация); описание местоположения границ от 14.02.2019 № б/н выдан: Кадастровый инженер Делич К.В.; приказ «Об установлении приаэродромной территории аэродрома гражданской авиации Барнаул (Михайловка)» от 04.12.2018 № 1005-П выдан: Министерство транспорта Российской Федерации; проект решения об установлении приаэродромной территории аэродрома Барнаул (Михайловка)» от 15.05.2018 № б/н выдан: Судебноэкспертное учреждение СФО НАЛ; доверенность от 25.02.2020 № 3 выдан: ООО "АлтайГИС". вид ограничения (обременения): ограничения прав на земельный участок, предусмотренные статьями 56, 56.1 Земельного кодекса Российской Федерации; срок действия: с 04.09.2021; реквизиты документа-основания: сопроводительное письмо от 18.08.2021 № Псх-29885/04 выдан: Министерство транспорта Российской Федерации Федеральное агентство воздушного транспорта; описание местоположения границ от 05.08.2021 № б/н выдан: Кадастровый инженер Делич К.В.; приказ о внесении изменения в приложение к приказу Федерального агентства воздушного транспорта от 4 декабря 2018 г. № 1005-П "Об установлении приаэродромной территории аэродрома гражданской авиации Барнаул (Михайловка)" от 19.05.2021 № 321-П выдан:

полное наименование должности	подпись	инициалы, фамилия

М.П.

Земельный участок
вид объекта недвижимости

Лист № 2 раздела 2 | Всего листов раздела 2: 2 | Всего разделов: 6 | Всего листов выписки: 13

18.04.2022г. № КУВИ-001/2022-57641724

Кадастровый номер: 22:61:010510:3

9	Сведения о невозможности государственной регистрации без личного участия правообладателя или его законного представителя:	данные отсутствуют
10	Правопритязания и сведения о наличии поступивших, но не рассмотренных заявлений о проведении государственной регистрации права (перехода, прекращения права), ограничения права или обременения объекта недвижимости, сделки в отношении объекта недвижимости:	отсутствуют
11	Сведения о невозможности государственной регистрации перехода, прекращения, ограничения права на земельный участок из земель сельскохозяйственного назначения:	данные отсутствуют

полное наименование должности	подпись	инициалы, фамилия

М.П.

Выписка из Единого государственного реестра недвижимости об объекте недвижимости

Сведения о зарегистрированных правах

Земельный участок вид объекта недвижимости

Лист № 1 раздела 2 | Всего листов раздела 2: 2 | Всего разделов: 6 | Всего листов выписки: 13

18.04.2022г. № КУВИ-001/2022-57641724

Кадастровый номер: 22:61:010510:3

1	Правообладатель (правообладатели):	1.1	Городской округ - город Барнаул Алтайского края
2	Вид, номер, дата и время государственной регистрации права:	2.1	Собственность 22-22-01/099/2011-223 26.05.2011 00:00:00
3	Сведения об осуществлении государственной регистрации сделки, права без необходимого в силу закона согласия третьего лица, органа:	3.1	данные отсутствуют
4	Ограничение прав и обременение объекта недвижимости:		не зарегистрировано
4	Ограничение прав и обременение объекта недвижимости:		
	4.1 вид:		Аренда
	дата государственной регистрации:		23.07.2015 11:13:30
	номер государственной регистрации:		22-22/001 -22/001 /027/2015-5 759/2
	срок, на который установлено ограничение прав и обременение объекта недвижимости:		Срок действия с 23.07.2015 по 01.04.2020
	лицо, в пользу которого установлено ограничение прав и обременение объекта недвижимости:		Общество с ограниченной ответственностью "Научный городок", ИНН: 2223054211, ОГРН: 1062223012983
	основание государственной регистрации:		Договор аренды земельного участка (с приложением), № 113, выдан 09.02.2015, дата государственной регистрации: 23.07.2015, номер государственной регистрации: 22-22/001-22/001/027/2015-5759/1
	сведения об осуществлении государственной регистрации сделки, права, ограничения права без необходимого в силу закона согласия третьего лица, органа:		данные отсутствуют
	сведения об управляющем залогом и о договоре управления залогом, если такой договор заключен для управления ипотекой:		данные отсутствуют
5	Договоры участия в долевом строительстве:		не зарегистрировано
6	Заявленные в судебном порядке права требования:		данные отсутствуют
7	Сведения о возражении в отношении зарегистрированного права:		данные отсутствуют
8	Сведения о наличии решения об изъятии объекта недвижимости для государственных и муниципальных нужд:		данные отсутствуют

полное наименование должности	подпись	инициалы, фамилия

М.П.

Описание местоположения земельного участка

Земельный участок	вид объекта недвижимости

Лист № 1 раздела 3.1	Всего листов раздела 3.1: 1	Всего разделов: 6	Всего листов выписки: 13

18.04.2022г. № КУВИ-001/2022-57641724 Кадастровый номер: 122:61:010510:3

Описание местоположения границ земельного участка

№ п/п	Номер точки		Дирекционный угол	Горизонтальное проложение, м	Описание закрепления на местности	Кадастровые номера смежных участков	Сведения об адресах правообладателей смежных земельных участков
	начальная	конечная					
1	2	3	4	5	6	7	8
1	1.1.1	1.1.2	302°45.7'	30.49	данные отсутствуют	данные отсутствуют	данные отсутствуют
2	1.1.2	1.1.3	32°43.9'	41.76	данные отсутствуют	22:61:010510:2	Алтайский край, г. Барнаул, ул. Гушина, д. 150/2, кв. 96
3	1.1.3	1.1.4	122°43.9'	30.52	данные отсутствуют	данные отсутствуют	данные отсутствуют
4	1.1.4	1.1.1	212°46.0'	41.78	данные отсутствуют	данные отсутствуют	данные отсутствуют

полное наименование должности	подпись	инициалы, фамилия

Выписка из Единого государственного реестра недвижимости об объекте недвижимости

Описание местоположения земельного участка

Земельный участок	вид объекта

М.П.

Выписка из Единого государственного реестра недвижимости об объекте недвижимости

Описание местоположения земельного участка

Земельный участок
вид объекта недвижимости

Лист № 1 раздела 3	Всего листов раздела 3: 1	Всего разделов: 6	Всего листов выписки: 13

18.04.2022г. № КУВИ-001/2022-57641724 Кадастровый номер: [22:61:010510:3

План (чертеж, схема) земельного участка



Масштаб 1:500 Условные обозначения:

полное наименование должности	подпись	инициалы, фамилия

Выписка из Единого государственного реестра недвижимости об объекте недвижимости

М.П.

749

недвижимости

Лист № 1 раздела 3.2	Всего листов раздела 3.2: 1	Всего разделов: 6	Всего листов выписки: 13

18.04.2022г. № КУВИ-001/2022-57641724 Кадастровый номер: 122:61:010510:3

Сведения о характерных точках границы земельного участка			
Система координат МСК-22, зона 2			
Номер точки	Координаты, м		Описание закрепления на местности	Средняя квадратичная погрешность определения координат характерных точек границ земельного участка, м
	X	Y		
1	2	3	4	5
1	604100.08	2363006.35	-	-
2	604135.21	2363028.96	-	-
3	604151.71	2363003.29	-	-
4	604116.58	2362980.71	-	-
1	604100.08	2363006.35	-	-

полное наименование должности	подпись	инициалы, фамилия

М.П.

751

полное наименование должности	подпись	инициалы, фамилия

Лист 4

М.П.

750

Филиал Федерального государственного бюджетного учреждения "Федеральная кадастровая палата Федеральной службы государственной регистрации, кадастра и картографии" по Алтайскому краю

полное наименование органа регистрации прав

Лист 3

Выписка из Единого государственного реестра недвижимости об объекте недвижимости

Сведения о характеристиках объекта недвижимости

На основании запроса от 24.05.2022, поступившего на рассмотрение 24.05.2022, сообщаем, что согласно записям Единого государственного реестра недвижимости:

Раздел 1

Земельный участок

вид объекта недвижимости

Лист № 1 раздела 1	Всего листов раздела 1: 5	Всего разделов: 6	Всего листов выписки: 12

24.05.2022г. № КУВИ-001/2022-78478922	
Кадастровый номер:	22:61:010811:11
Номер кадастрового квартала:	22:61:010811
Дата присвоения кадастрового номера:	09.08.2005
Ранее присвоенный государственный учетный номер:	данные отсутствуют
Местоположение:	Российская Федерация, Алтайский край, г. Барнаул, п. Научный Городок, дом 58
Площадь:	10233
Кадастровая стоимость, руб.:	1513563.03
Кадастровые номера расположенных в пределах земельного участка объектов недвижимости:	22:61:010811:102, 22:61:010811:104, 22:61:010811:105,22:61:010811:106, 22:61:010811:107, 22:61:010811:108,22:61:010811:113, 22:61:010811:114, 22:61:010811:115,22:61:010815:210, 22:61:010815:255, 22:61:010815:295, 22:61:010811:429
Кадастровые номера объектов недвижимости, из которых образован объект недвижимости:	данные отсутствуют
Кадастровые номера образованных объектов недвижимости:	данные отсутствуют
Категория земель:	Земли населенных пунктов
Виды разрешенного использования:	Для эксплуатации водозаборного узла
Сведения о кадастровом инженере:	данные отсутствуют
Сведения о лесах, водных объектах и об иных природных объектах, расположенных в пределах земельного участка:	данные отсутствуют

М.П.

753

Земельный участок вид объекта недвижимости

Лист№ 3 раздела 1	Всего листов раздела 1:5	Всего разделов: 6	Всего листов выписки: 12

24.05.2022г. № КУВИ-001/2022-78478922

Кадастровый номер:	22:61:010811:11
Сведения о том, что земельный участок полностью расположен в границах зоны с особыми условиями использования территории, территории объекта культурного наследия, публичного сервитута:	решения: 1005-П, наименование ОГВ/ОМСУ: Министерство транспорта Российской Федерации 5. дата решения: 01.01.1970, номер решения: б/н, наименование ОГВ/ОМСУ: Судебноэкспертное учреждение СФО НАЛ Земельный участок полностью расположен в границах зоны с реестровым номером 22:00-6.934 от 29.09.2020, ограничение использования земельного участка в пределах зоны: Ограничения использования земельных участков и расположенных на них объектов недвижимости и осуществления экономической и иной деятельности в пределах третьей подзоны приаэродромной территории установлены в соответствии с Воздушным кодексом РФ, ст. 47, п. 3.3: запрещается размещать объекты, высота которых превышает ограничения, установленные уполномоченным Правительством Российской Федерации федеральным органом исполнительной власти при установлении соответствующей приаэродромной территории., вид/наименование: Третья подзона приаэродромной территории аэродрома Барнаул (Михайловка) по адресу: Алтайский край, г. Барнаул, Павловский тракт, 226., тип: Охранная зона транспорта, номер: б/н, решения: 1. дата решения: 08.09.2020, номер решения: 36703/04, наименование ОГВ/ОМСУ: Федеральное агенство воздушного транспорта (Росавиация) 2. дата решения: 14.02.2019, номер решения: б/н, наименование ОГВ/ОМСУ: Кадастровый инженер Делич К.В. 3. дата решения: 04.12.2018, номер решения: 1005-П, наименование ОГВ/ОМСУ: Министерство транспорта Российской Федерации 4. дата решения: 15.05.2018, номер решения: б/н, наименование ОГВ/ОМСУ: Министерство транспорта Российской Федерации 5. дата решения: 15.05.2018, номер решения: б/н, наименование ОГВ/ОМСУ: Судебноэкспертное учреждение СФО НАЛ 5. дата решения: 25.02.2020, номер решения: 3, наименование ОГВ/ОМСУ: ООО "АлтайГИС"
Сведения о том, что земельный участок расположен в границах особой экономической зоны, территории опережающего социально-экономического развития, зоны территориального развития в Российской Федерации, игорной зоны:	данные отсутствуют
Сведения о том, что земельный участок расположен в границах особо охраняемой природной территории, охотничьих угодий, лесничеств:	данные отсутствуют
Сведения о результатах проведения государственного земельного надзора:	данные отсутствуют
Сведения о расположении земельного участка в границах территории, в отношении которой утвержден проект межевания территории:	данные отсутствуют
Условный номер земельного участка:	

полное наименование должности	подпись	инициалы, фамилия

М.П.

752

Земельный участок вид объекта недвижимости

Лист № 2 раздела 1	Всего листов раздела 1: 5	Всего разделов: 6	Всего листов выписки: 12

24.05.2022г. № КУВИ-001/2022-78478922

Кадастровый номер:	22:61:010811:11
Сведения о том, что земельный участок полностью расположен в границах зоны с особыми условиями использования территории, территории объекта культурного наследия, публичного сервитута:	Земельный участок полностью расположен в границах зоны с реестровым номером 22:00-6.936 от 05.10.2020, ограничение использования земельного участка в пределах зоны: Ограничения использования земельных участков и расположенных на них объектов недвижимости и осуществления экономической и иной деятельности в пределах пятой подзоны приаэродромной территории установлены в соответствии с Воздушным кодексом РФ, ст. 47, п. 3.5: запрещается размещать опасные производственные объекты, функционирование которых может повлиять на безопасность полетов воздушных судов. В границах пятой подзоны запрещено размещать объекты I и II класса опасности согласно Федеральному закону от 21.07.1997 № 116-ФЗ "О промышленной безопасности опасных производственных объектов": 1. объекты по хранению химического оружия, объектов по уничтожению химического оружия и опасных производственных объектов спецхимии; 2. производственные объекты бурения и добычи нефти, газа и газового конденсата в части выбросов продукции с содержанием сернистого водорода свыше 6 процентов объема такой продукции; 3. опасные производственные объекты, предназначенные для транспортировки природного газа под давлением свыше 1,2 мегапаскаля или сжиженного углеводородного газа под давлением свыше 1,6 мегапаскаля; 4. опасные производственные объекты, на которых используется оборудование, рассчитанное на максимальное количество расплава 10 000 килограммов и более; 5. шахты угольной промышленности, а также иных объектов ведения подземных горных работ на участках недр, где могут произойти: взрывы газа и (или) пыли, внезапные выбросы породы, газа и (или) пыли, горные удары, прорывы воды в подземные горные выработки; 6. объекты на которых ведутся открытые горные работы, объем разработки горной массы которых составляет 1 миллион кубических метров в год и более, для объектов переработки угля (горючих сланцев)., вид/наименование: Пятая подзона приаэродромной территории аэродрома Барнаул (Михайловка) по адресу: Алтайский край, г. Барнаул, Павловский тракт, 226., тип: Охранная зона транспорта, номер: 22:00-6.936, решения: 1. дата решения: 18.08.2021, номер решения: Исх-29885/04, наименование ОГВ/ОМСУ: Министерство транспорта Российской Федерации Федеральное агентство воздушного транспорта 2. дата решения: 05.08.2021, номер решения: б/н, наименование ОГВ/ОМСУ: Кадастровый инженер Делич К.В. 3. дата решения: 19.05.2021, номер решения: 321-П, наименование ОГВ/ОМСУ: Министерство транспорта Российской Федерации Федеральное агентство воздушного транспорта Земельный участок полностью расположен в границах зоны с реестровым номером 22:00-6.933 от 29.09.2020, ограничение использования земельного участка в пределах зоны: Ограничения использования земельных участков и расположенных на них объектов недвижимости и осуществления экономической и иной деятельности в пределах шестой подзоны приаэродромной территории установлены в соответствии с Воздушным кодексом РФ, ст. 47, п. 3.6: запрещается размещать объекты, способствующие привлечению и массовому скоплению птиц., вид/наименование: Шестая подзона приаэродромной территории аэродрома Барнаул (Михайловка) по адресу: Алтайский край, г. Барнаул, Павловский тракт, 226., тип: Охранная зона транспорта, номер: б/н, решения: 1. дата решения: 08.09.2020, номер решения: 36703/04, наименование ОГВ/ОМСУ: Федеральное агенство воздушного транспорта (Росавиация) 2. дата решения: 27.07.2020, номер решения: б/н, наименование ОГВ/ОМСУ: Кадастровый инженер Делич К.В. 3. дата решения: 25.02.2020, номер решения: 3, наименование ОГВ/ОМСУ: ООО "АлтайГИС" 4. дата решения: 04.12.2018, номер

полное наименование должности	подпись	инициалы, фамилия

М.П.

755

Земельный участок — вид объекта недвижимости — Лист 8

Лист № 5 раздела 1 | Всего листов раздела 1:5 | Всего разделов: 6 | Всего листов выписки: 12

24.05.2022г. № КУВИ-001/2022-78478922

Кадастровый номер:	22:61:010811:11
	транспорта Российской Федерации; проект решения об установлении приаэродромной территории аэродрома Барнаул (Михайловка)» от 01.01.1970 № б/н выдан: Судебноэкспертное учреждение СФО НАЛ. вид ограничения (обременения): ограничения прав на земельный участок, предусмотренные статьями 56, 56.1 Земельного кодекса Российской Федерации; срок действия: с 11.01.2021; реквизиты документа-основания: сопроводительный документ от 08.09.2020 № 36703/04 выдан: Федеральное агенство воздушного транспорта (Росавиация); описание местоположения границ от 14.02.2019 № б/н выдан: Кадастровый инженер Делич К.В.; приказ «Об установлении приаэродромной территории аэродрома гражданской авиации Барнаул (Михайловка)» от 04.12.2018 № 1005-П выдан: Министерство транспорта Российской Федерации; проект решения об установлении приаэродромной территории аэродрома Барнаул (Михайловка)» от 15.05.2018 № б/н выдан: Судебноэкспертное учреждение СФО НАЛ; доверенность от 25.02.2020 № 3 выдан: ООО "АлтайГИС". Сведения, необходимые для заполнения раздела: 4 - Сведения о частях земельного участка, отсутствуют.
Получатель выписки:	Комитет по земельным ресурсам и землеустройству города Барнаула

полное наименование должности	подпись	инициалы, фамилия

М.П.

754

Земельный участок вид объекта недвижимости — Лист 7

Лист № 4 раздела 1 | Всего листов раздела 1: 5 | Всего разделов: 6 | Всего листов выписки: 12

24.05.2022г. № КУВИ-001/2022-78478922

Кадастровый номер:	22:61:010811:11
Сведения о принятии акта и (или) заключении договора, предусматривающих предоставление в соответствии с земельным законодательством исполнительным органом государственным органом власти или органом местного самоуправления, находящегося в государственной или муниципальной собственности земельного участка для строительства наемного дома социального использования или наемного дома коммерческого использования:	данные отсутствуют
Сведения о том, что земельный участок или земельные участки образованы на основании решения об изъятии земельного участка и (или) расположенного на нем объекта недвижимости для государственных или муниципальных нужд:	данные отсутствуют
Сведения о том, что земельный участок образован из земель или земельного участка, государственная собственность на которые не разграничена:	данные отсутствуют
Сведения о наличии земельного спора о местоположении границ земельных участков:	данные отсутствуют
Статус записи об объекте недвижимости:	Сведения об объекте недвижимости имеют статус "актуальные, ранее учтенные"
Особые отметки:	Сведения об ограничениях права на объект недвижимости, обременениях данного объекта, не зарегистрированных в реестре прав, ограничений прав и обременений недвижимого имущества: вид ограничения (обременения): ограничения прав на земельный участок, предусмотренные статьями 56, 56.1 Земельного кодекса Российской Федерации; срок действия: с 05.10.2020; реквизиты документа-основания: доверенность от 25.02.2020 № 3 выдан: ООО "АлтайГИС"; описание местоположения границ от 21.07.2020 № б/н; сопроводительное письмо от 08.09.2020 № 36703/04 выдан: Федеральное агенство воздушного транспорта (Росавиация); приказ «Об установлении приаэродромной территории аэродрома гражданской авиации Барнаул (Михайловка)» от 04.12.2018 № 1005-П выдан: Министерство транспорта Российской Федерации ; проект решения об установлении приаэродромной территории аэродрома Барнаул (Михайловка)» от 15.05.2018 № б/н выдан: Судебноэкспертное учреждение СФО НАЛ. вид ограничения (обременения): ограничения прав на земельный участок, предусмотренные статьями 56, 56.1 Земельного кодекса Российской Федерации; срок действия: с 13.10.2020; реквизиты документа-основания: сопроводительное письмо от 08.09.2020 № 36703/04 выдан: Федеральное агенство воздушного транспорта (Росавиация); описание местоположения границ от 27.07.2020 № б/н выдан: Кадастровый инженер Делич К.В.; доверенность от 25.02.2020 № 3 выдан: ООО "АлтайГИС"; приказ «Об установлении приаэродромной территории аэродрома гражданской авиации Барнаул (Михайловка)» от 04.12.2018 № 1005-П выдан: Министерство

полное наименование должности	подпись	инициалы, фамилия

М.П.

757

Земельный участок			
вид объекта недвижимости			
Лист № 2 раздела 2	Всего листов раздела 2: 2	Всего разделов: 6	Всего листов выписки: 12

24.05.2022г. № КУВИ-001/2022-78478922

Кадастровый номер: 22:61:010811:11

9	Сведения о невозможности государственной регистрации без личного участия правообладателя или его законного представителя:	данные отсутствуют
10	Правопритязания и сведения о наличии поступивших, но не рассмотренных заявлений о проведении государственной регистрации права (перехода, прекращения права), ограничения права или обременения объекта недвижимости, сделки в отношении объекта недвижимости:	отсутствуют
11	Сведения о невозможности государственной регистрации перехода, прекращения, ограничения права на земельный участок из земель сельскохозяйственного назначения:	данные отсутствуют

полное наименование должности	подпись	инициалы, фамилия

М.П.

756

Выписка из Единого государственного реестра недвижимости об объекте недвижимости

Раздел 2 Лист 9

Сведения о зарегистрированных правах

Земельный участок

вид объекта недвижимости

Лист № 1 раздела 2	Всего листов раздела 2: 2	Всего разделов: 6	Всего листов выписки: 12

24.05.2022г. № КУВИ-001/2022-78478922

Кадастровый номер: 22:61:010811:11

1	Правообладатель (правообладатели):	1.1	Городской округ - город Барнаул Алтайского края
2	Вид, номер, дата и время государственной регистрации права:	2.1	Собственность 22-22-01/110/2013-363 14.06.2013 00:00:00
3	Сведения об осуществлении государственной регистрации сделки, права без необходимого в силу закона согласия третьего лица, органа:	3.1	данные отсутствуют
4	Ограничение прав и обременение объекта недвижимости:		не зарегистрировано
4	Ограничение прав и обременение объекта недвижимости:		
	4.1 вид:		Аренда
	дата государственной регистрации:		22.07.2015 11:55:52
	номер государственной регистрации:		22-22/001-22/001/027/2015-5756/2
	срок, на который установлено ограничение прав и обременение объекта недвижимости:		Срок действия с 22.07.2015 по 23.11.2019
	лицо, в пользу которого установлено ограничение прав и обременение объекта недвижимости:		Общество с ограниченной ответственностью "Научный городок", ИНН: 2223054211, ОГРН: 1062223012983
	основание государственной регистрации:		Договор аренды земельного участка (с приложением), № 114, выдан 09.02.2015, дата государственной регистрации: 22.07.2015, номер государственной регистрации: 22-22/001-22/001/027/2015-5756/1
	сведения об осуществлении государственной регистрации сделки, права, ограничения права без необходимого в силу закона согласия третьего лица, органа:		данные отсутствуют
	сведения об управляющем залогом и о договоре управления залогом, если такой договор заключен для управления ипотекой:		данные отсутствуют
5	Договоры участия в долевом строительстве:		не зарегистрировано
6	Заявленные в судебном порядке права требования:		данные отсутствуют
7	Сведения о возражении в отношении зарегистрированного права:		данные отсутствуют
8	Сведения о наличии решения об изъятии объекта недвижимости для государственных и муниципальных нужд:		данные отсутствуют

полное наименование должности	подпись	инициалы, фамилия

М.П.

759

Выписка из Единого государственного реестра недвижимости об объекте недвижимости Описание местоположения земельного участка

Земельный участок			вид объекта недвижимости
Лист № 1 раздела 3.1	Всего листов раздела 3.1:1	Всего разделов: 6	Всего листов выписки: 12
24.05.2022г. № КУВИ-001/2022-78478922			
Кадастровый номер:	22:61:010811:11		

Описание местоположения границ земельного участка

№ п/п	Номер точки		Дирекционный угол	Горизонтальное проложение, м	Описание закрепления на местности	Кадастровые номера смежных участков	Сведения об адресах правообладателей смежных земельных участков
	начальная	конечная					
1	2	3	4	5	6	7	8
1	1.1.1	1.1.2	275°44.8'	30.36	данные отсутствуют	данные отсутствуют	данные отсутствуют
2	1.1.2	1.1.3	331°41.Г	46.28	данные отсутствуют	22:61:010202:281	Россия, Алтайский кр., г. Барнаул, раб. пос. Научный городок,д. 35; адрес отсутствует
3	1.1.3	1.1.4	1°32.5'	42.4	данные отсутствуют	данные отсутствуют	данные отсутствуют
4	1.1.4	1.1.5	28°8.2'	32.76	данные отсутствуют	данные отсутствуют	данные отсутствуют
5	1.1.5	1.1.6	68°7.4'	23.8	данные отсутствуют	данные отсутствуют	данные отсутствуют
6	1.1.6	1.1.7	68°54.Г	4.69	данные отсутствуют	22:61:000000:168	teh us@barnaul-adm.ru, Россия, Алтайский кр., г. Барнаул, ул. Гоголя, д. 48
7	1.1.7	1.1.8	68°22.3'	11.75	данные отсутствуют	данные отсутствуют	данные отсутствуют
8	1.1.8	1.1.9	121°16.2'	30.21	данные отсутствуют	данные отсутствуют	данные отсутствуют
9	1.1.9	1.1.10	155°12.Г	12.47	данные отсутствуют	данные отсутствуют	данные отсутствуют
10	1.1.10	1.1.11	157°37.4'	45.31	данные отсутствуют	данные отсутствуют	данные отсутствуют
11	1.1.11	1.1.12	158°38.7'	12.17	данные отсутствуют	данные отсутствуют	данные отсутствуют
12	1.1.12	1.1.13	197°11.7'	29.97	данные отсутствуют	данные отсутствуют	данные отсутствуют
13	1.1.13	1.1.1	245°14.0'	50.32	данные отсутствуют	данные отсутствуют	данные отсутствуют

полное наименование должности	подпись	инициалы, фамилия

М.П.

758

Масштаб 1:2000

Выписка из Единого государственного реестра недвижимости об объекте недвижимости

Описание местоположения земельного участка — Земельный участок, вид объекта недвижимости

Всего разделов: 6 — Всего листов выписки: 12

Лист № 1 раздела 3 — Всего листов раздела 3: 1

24.05.2022г. № КУВИ-001/2022-78478922

Кадастровый номер: 22:61:010811:11

План (чертеж, схем) земельного участка



полное наименование должности	подпись	инициалы, фамилия

М.П.

761

Раздел 3.2 Лист 1

Выписка из Единого государственного реестра недвижимости об объекте недвижимости

Сведения о частях земельного участка

Земельный участок вид объекта недвижимости		
Лист № 1 раздела 4.1	Всего листов раздела 4.1:2	Всего разделов: 6	Всего листов выписки: 12
24.05.2022г. № КУВИ-001/2022-78478922			
Кадастровый номер:	22:61:010811:11		

Учетный номер части	Площадь, м2	Содержание ограничения в использовании или ограничения права на объект недвижимости или обременения объекта недвижимости
1	2	3
	Весь	вид ограничения (обременения): ограничения прав на земельный участок, предусмотренные статьями 56, 56.1 Земельного кодекса Российской Федерации; Срок действия: с 2020-10-05; реквизиты документа-основания: доверенность от 25.02.2020 № 3 выдан: ООО "АлтайГИС"; описание местоположения границ от 21.07.2020 № б/н; сопроводительное письмо от 08.09.2020 № 36703/04 выдан: Федеральное агенство воздушного транспорта (Росавиация); приказ «Об установлении приаэродромной территории аэродрома гражданской авиации Барнаул (Михайловка)» от 04.12.2018 № 1005-П выдан: Министерство транспорта Российской Федерации ; проект решения об установлении приаэродромной территории аэродрома Барнаул (Михайловка)» от 15.05.2018 № б/н выдан: Судебноэкспертное учреждение СФО НАЛ; Содержание ограничения (обременения) Ограничения использования земельных участков и расположенных на них объектов недвижимости и осуществления экономической и иной деятельности в пределах пятой подзоны приаэродромной территории установлены в соответствии с Воздушным кодексом РФ, ст. 47, п. 3.5: запрещается размещать опасные производственные объекты, функционирование которых может повлиять на безопасность полетов воздушных судов.; Реестровый номер границы: 22:00-6.936; Вид объекта реестра границ: Зона с особыми условиями использования территории; Вид зоны по документу: Пятая подзона приаэродромной территории аэродрома Барнаул (Михайловка) по адресу: Алтайский край, г. Барнаул, Павловский тракт, 226.; Тип зоны: Охранная зона транспорта; Номер: 22:00-6.936
	Весь	вид ограничения (обременения): ограничения прав на земельный участок, предусмотренные статьями 56, 56.1 Земельного кодекса Российской Федерации; Срок действия: с 2020-10-13; реквизиты документа-основания: сопроводительное письмо от 08.09.2020 № 36703/04 выдан: Федеральное агенство воздушного транспорта (Росавиация); описание местоположения границ от 27.07.2020 № б/н выдан: Кадастровый инженер Делич К.В.; доверенность от 25.02.2020 № 3 выдан: ООО "АлтайГИС"; приказ «Об установлении приаэродромной территории аэродрома гражданской авиации Барнаул (Михайловка)» от 04.12.2018 № 1005-П выдан: Министерство транспорта Российской Федерации; проект решения об установлении приаэродромной территории аэродрома Барнаул (Михайловка)» от 01.01.1970 № б/н выдан: Судебноэкспертное учреждение СФО НАЛ; Содержание ограничения (обременения): Ограничения использования земельных участков и расположенных на них объектов недвижимости и осуществления экономической и иной деятельности в пределах шестой подзоны приаэродромной территории установлены в соответствии с Воздушным кодексом РФ, ст. 47, п. 3.6: запрещается размещать объекты, способствующие привлечению и массовому скоплению птиц.; Реестровый номер границы: 22:00-6.933; Вид объекта реестра границ: Зона с особыми условиями использования территории; Вид зоны по документу: Шестая подзона приаэродромной территории аэродрома Барнаул (Михайловка) по адресу: Алтайский край, г. Барнаул, Павловский тракт, 226.; Тип зоны: Охранная зона транспорта; Номер: б/н
	Весь	вид ограничения (обременения): ограничения прав на земельный участок, предусмотренные статьями 56, 56.1 Земельного кодекса Российской Федерации; Срок действия: с 2021-01-11; реквизиты документа-основания: сопроводительный документ от 08.09.2020 № 36703/04 выдан: Федеральное агенство воздушного транспорта (Росавиация); описание местоположения границ от 14.02.2019 № б/н выдан: Кадастровый инженер Делич К.В.; приказ «Об установлении приаэродромной территории аэродрома гражданской авиации Барнаул (Михайловка)» от 04.12.2018 № 1005-П выдан: Министерство транспорта Российской Федерации;

полное наименование должности	подпись	инициалы, фамилия

М.П.

760

Раздел 3.2 Лист 13

Выписка из Единого государственного реестра недвижимости об объекте недвижимости

Описание местоположения земельного участка

Земельный участок вид объекта недвижимости			
Лист№ 1 раздела 3.2	Всего листов раздела 3.2: 1	Всего разделов: 6	Всего листов выписки: 12
24.05.2022г. № КУВИ-001/2022-78478922			
Кадастровый номер:	22:61:010811:11		

Сведения о характерных точках границы земельного участка

Система координат МСК-22, зона 2

Номер точки	Координаты, м		Описание закрепления на местности	Средняя квадратичная погрешность определения координат характерных точек границ земельного участка, м
	X	Y		
1	2	3	4	5
1	608644.34	2370192.87		
2	608647.38	2370162.66		
3	608688.12	2370140.71		
4	608730.5	2370141.85		
5	608759.39	2370157.3		
6	608768.26	2370179.39		
7	608769.95	2370183.77		
8	608774.28	2370194.69		
9	608758.6	2370220.51		
10	608747.28	2370225.74		
11	608705.38	2370242.99		
12	608694.05	2370247.42		
13	608665.42	2370238.56		
1	608644.34	2370192.87		

полное наименование должности	подпись	инициалы, фамилия

М.П.

763

Филиал Федерального государственного бюджетного учреждения "Федеральная кадастровая палата Федеральной службы государственной регистрации, кадастра и картографии" по Алтайскому краю

полное наименование органа регистрации прав

Выписка из Единого государственного реестра недвижимости об объекте недвижимости

Сведения о характеристиках объекта недвижимости

На основании запроса от 18.04.2022, поступившего на рассмотрение 18.04.2022, сообщаем, что согласно записям Единого государственного реестра недвижимости:

Раздел 1 Л

Земельный участок	вид объекта недвижи

Лист № 1 раздела 1	Всего листов раздела 1:6	Всего разделов: 8	Всего листов выписки: 16

18.04.2022г. № КУ ВИ-001/2022-57643206	
Кадастровый номер:	22:61:010811:431
Номер кадастрового квартала:	22:61:010811
Дата присвоения кадастрового номера:	06.04.2022
Ранее присвоенный государственный учетный номер:	данные отсутствуют
Местоположение:	Российская Федерация, Алтайский край, г. Барнаул, поселок Научный Городок, улица Научный Городок, 58а
Площадь:	1415+/- 13
Кадастровая стоимость, руб.:	158380.95
Кадастровые номера расположенных в пределах земельного участка объектов недвижимости:	22:61:010811:425
Кадастровые номера объектов недвижимости, из которых образован объект недвижимости:	данные отсутствуют
Кадастровые номера образованных объектов недвижимости:	данные отсутствуют
Категория земель:	Земли населенных пунктов
Виды разрешенного использования:	Коммунальное обслуживание (3.1)
Сведения о кадастровом инженере:	6814, образованием земельного участка из земель, находящихся в государственной собственности, расположенно адресу: Алтайский край, г. Барнаул, поселок Научный Городок, улица Научный Городок, 58а, КК-3, 2022-03-02
Сведения о лесах, водных объектах и об иных природных объектах, расположенных в пределах земельного участка:	данные отсутствуют

полное наименование должности	подпись	инициалы, фамилия

М.П.

762

Раздел 3.2 Лист 2

Земельный участок вид объекта недвижимости			
Лист № 2 раздела 4.1	Всего листов раздела 4.1: 2	Всего разделов: 6	Всего листов выписки: 12

24.05.2022г. № КУВИ-001/2022-78478922		
Кадастровый номер:	122:61:010811:11	
		проект решения об установлении приаэродромной территории аэродрома Барнаул (Михайловка)» от 15.05.2018 № б/н выдан: Судебноэкспертное учреждение СФО НАЛ; доверенность от 25.02.2020 № 3 выдан: ООО "АлтайГИС"; Содержание ограничения (обременения): Ограничения использования земельных участков и расположенных на них объектов недвижимости и осуществления экономической и иной деятельности в пределах третьей подзоны приаэродромной территории установлены в соответствии с Воздушным кодексом РФ, ст. 47, п. 3.3: запрещается размещать объекты, высота которых превышает ограничения, установленные уполномоченным Правительством Российской Федерации федеральным органом исполнительной власти при установлении соответствующей приаэродромной территории.; Реестровый номер границы: 22:00-6.934; Вид объекта реестра границ: Зона с особыми условиями использования территории; Вид зоны по документу: Третья подзона приаэродромной территории аэродрома Барнаул (Михайловка) по адресу: Алтайский край, г. Барнаул, Павловский тракт, 226.; Тип зоны: Охранная зона транспорта; Номер: б/н

полное наименование должности	подпись	инициалы, фамилия

М.П.

765

Лист 5

Земельный участок

вид объекта недвижимости

Лист № 3 раздела 1	Всего листов раздела 1:6	Всего разделов: 8	Всего листов выписки: 16

18.04.2022г. № КУВИ-001/2022-57643206	
Кадастровый номер:	22:61:010811:431
Сведения о том, что земельный участок полностью расположен в границах зоны с особыми условиями использования территории, территории объекта культурного наследия, публичного сервитута:	25.02.2020, номер решения: 3, наименование ОГВ/ОМСУ: ООО "АлтайГИС" Земельный участок полностью расположен в границах зоны с реестровым номером 22:00-6.933 от 29.09.2020, ограничение использования земельного участка в пределах зоны: Ограничения использования земельных участков и расположенных на них объектов недвижимости и осуществления экономической и иной деятельности в пределах шестой подзоны приаэродромной территории установлены в соответствии с Воздушным кодексом РФ, ст. 47, п. 3.6: запрещается размещать объекты, способствующие привлечению и массовому скоплению птиц., вид/наименование: Шестая подзона приаэродромной территории аэродрома Барнаул (Михайловка) по адресу: Алтайский край, г. Барнаул, Павловский тракт, 226., тип: Охранная зона транспорта, номер: б/н, решения: 1. дата решения: 08.09.2020, номер решения: 36703/04, наименование ОГВ/ОМСУ: Федеральное агенство воздушного транспорта (Росавиация) 2. дата решения: 27.07.2020, номер решения: б/н, наименование ОГВ/ОМСУ: Кадастровый инженер Делич К.В. 3. дата решения: 25.02.2020, номер решения: 3, наименование ОГВ/ОМСУ: ООО "АлтайГИС" 4. дата решения: 04.12.2018, номер решения: 1005-П, наименование ОГВ/ОМСУ: Министерство транспорта Российской Федерации 5. дата решения: 01.01.1970, номер решения: б/н, наименование ОГВ/ОМСУ: Судебноэкспертное учреждение СФО НАЛ Земельный участок полностью расположен в границах зоны с реестровым номером 22:00-6.936 от 05.10.2020, ограничение использования земельного участка в пределах зоны: Ограничения использования земельных участков и расположенных на них объектов недвижимости и осуществления экономической и иной деятельности в пределах пятой подзоны приаэродромной территории установлены в соответствии с Воздушным кодексом РФ, ст. 47, п. 3.5: запрещается размещать опасные производственные объекты, функционирование которых может повлиять на безопасность полетов воздушных судов. В границах пятой подзоны запрещено размещать объекты 1 и II класса опасности согласно Федеральному закону от 21.07.1997 № 116-ФЗ "О промышленной безопасности опасных производственных объектов": 1. объекты по хранению химического оружия, объектов по уничтожению химического оружия и опасных производственных объектов спецхимии; 2. производственные объекты бурения и добычи нефти, газа и газового конденсата в части выбросов продукции с содержанием сернистого водорода свыше 6 процентов объема такой продукции; 3. опасные производственные объекты, предназначенные для транспортировки природного газа под давлением свыше 1,2 мегапаскаля или сжиженного углеводородного газа под давлением свыше 1,6 мегапаскаля; 4. опасные производственные объекты, на которых используется оборудование, рассчитанное на максимальное количество расплава 10 000 килограммов и более; 5. шахты угольной промышленности, а также иных объектов ведения подземных горных работ на участках недр, где могут произойти: взрывы газа и (или) пыли, внезапные выбросы породы, газа и (или) пыли, горные удары, прорывы воды в подземные горные выработки; 6. объекты на которых ведутся открытые горные работы, объем разработки горной массы которых составляет 1 миллион кубических метров в год и более, для объектов переработки угля (горючих сланцев)., вид/наименование: Пятая подзона приаэродромной территории аэродрома Барнаул (Михайловка) по адресу: Алтайский край, г. Барнаул, Павловский тракт, 226., тип: Охранная зона транспорта, номер: 22:00-6.936, решения: 1. дата решения: 18.08.2021, номер решения: Исх-29885/04, наименование ОГВ/ОМСУ: Министерство транспорта Российской Федерации Федеральное агентство воздушного транспорта 2. дата решения: 05.08.2021,

полное наименование должности	подпись	инициалы, фамилия

М.П.

764

Лист 4

вид объекта недвижимости

Лист № 2 раздела 1	Всего листов раздела 1: 6	Всего разделов: 8	Всего листов выписки: 16

18.04.2022г. № КУВИ-001/2022-57643206	
Кадастровый номер:	22:61:010811:431
Сведения о том, что земельный участок полностью расположен в границах зоны с особыми условиями использования территории, территории объекта культурного наследия, публичного сервитута:	Земельный участок полностью расположен в границах зоны с реестровым номером 22:00-6.935 от 29.09.2020, ограничение использования земельного участка в пределах зоны: Ограничения использования земельных участков и расположенных на них объектов недвижимости и осуществления экономической и иной деятельности в пределах четвертой подзоны приаэродромной территории установлены в соответствии с Воздушным кодексом РФ, ст. 47, п. 3.4: запрещается размещать объекты, создающие помехи в работе наземных объектов средств и систем обслуживания воздушного движения, навигации, посадки и связи, предназначенных для организации воздушного движения и расположенных вне первой подзоны. Для размещения объектов вблизи ДПРМ, БПРМ, ОПРС устанавливаются следующие ограничения: - сооружения, имеющие значительные металлические массы (мосты, электрифицированные железные дороги, ангары, дома из железобетона) дома с металлическими крышами, воздушные высоковольтные линии электропередач (>1000 В) - не ближе, чем 300 м от места установки антенны приводной радиостанции; - одноэтажные сооружения из железобетона, воздушные низковольтные линии электропередач (<1000 В), воздушные линий связи — не ближе, чем 100 м от места установки антенны приводной радиостанции. В границах четвертой подзоны допускается размещение объектов, превышающих расчетные высотные ограничения, при наличии заключения уполномоченной организации гражданской авиации, подтверждающего отсутствие влияния таких объектов на работу средств радиотехнического обеспечения полетов воздушных судов и авиационной электросвязи., вид/наименование: Четвертая подзона приаэродромной территории аэродрома Барнаул (Михайловка) по адресу: Алтайский край, г. Барнаул, Павловский тракт, 226., тип: Охранная зона транспорта, номер: 22:00- 6.935, решения: 1. дата решения: 18.08.2021, номер решения: Исх-29885/04, наименование ОГВ/ОМСУ: Министерство транспорта Российской Федерации Федеральное агентство воздушного транспорта 2. дата решения: 05.08.2021, номер решения: б/н, наименование ОГВ/ОМСУ: Кадастровый инженер Делич К.В. 3. дата решения: 19.05.2021, номер решения: 321-П, наименование ОГВ/ОМСУ: Министерство транспорта Российской Федерации Федеральное агентство воздушного транспорта Земельный участок полностью расположен в границах зоны с реестровым номером 22:00-6.934 от 29.09.2020, ограничение использования земельного участка в пределах зоны: Ограничения использования земельных участков и расположенных на них объектов недвижимости и осуществления экономической и иной деятельности в пределах третьей подзоны приаэродромной территории установлены в соответствии с Воздушным кодексом РФ, ст. 47, п. 3.3: запрещается размещать объекты, высота которых превышает ограничения, установленные уполномоченным Правительством Российской Федерации федеральным органом исполнительной власти при установлении соответствующей приаэродромной территории., вид/наименование: Третья подзона приаэродромной территории аэродрома Барнаул (Михайловка) по адресу: Алтайский край, г. Барнаул, Павловский тракт, 226., тип: Охранная зона транспорта, номер: б/н, решения: 1. дата решения: 08.09.2020, номер решения: 36703/04, наименование ОГВ/ОМСУ: Федеральное агенство воздушного транспорта (Росавиация) 2. дата решения: 14.02.2019, номер решения: б/н, наименование ОГВ/ОМСУ: Кадастровый инженер Делич К.В. 3. дата решения: 04.12.2018, номер решения: 1005-П, наименование ОГВ/ОМСУ: Министерство транспорта Российской Федерации 4. дата решения: 15.05.2018, номер решения: б/н, наименование ОГВ/ОМСУ: Судебноэкспертное учреждение СФО НАЛ 5. дата решения:

полное наименование должности	подпись	инициалы, фамилия

М.П.

767

Лист 7

Земельный участок
вид объекта недвижимости

Лист № 5 раздела 1 | Всего листов раздела 1:6 | Всего разделов: 8 | Всего листов выписки: 16

18.04.2022г. № КУВИ-001/2022-57643206

Кадастровый номер:	22:61:010811:431
	ограничения (обременения): ограничения прав на земельный участок, предусмотренные статьями 56, 56.1 Земельн кодекса Российской Федерации; срок действия: с 06.04.2022; реквизиты документа-основания: сопроводительное письмо от 18.08.2021 № Исх-29885/04 выдан: Министерство транспорта Российской Федерации Федеральное аген воздушного транспорта; описание местоположения границ от 05.08.2021 № б/н выдан: Кадастровый инженер Дели К.В.; приказ о внесении изменения в приложение к приказу Федерального агентства воздушного транспорта от 4 декабря 2018 г. № 1005-П "Об установлении приаэродромной территории аэродрома гражданской авиации Барнау (Михайловка)" от 19.05.2021 № 321-П выдан: Министерство транспорта Российской Федерации Федеральное агентство воздушного транспорта, вид ограничения (обременения): ограничения прав на земельный участок, предусмотренные статьями 56, 56.1 Земельного кодекса Российской Федерации; срок действия: с 06.04.2022; реквизиты документа-основания: сопроводительный документ от 08.09.2020 № 36703/04 выдан: Федеральное аге воздушного транспорта (Росавиация); описание местоположения границ от 14.02.2019 № б/н выдан: Кадастровый инженер Делич К.В.; приказ «Об установлении приаэродромной территории аэродрома гражданской авиации Бар (Михайловка)» от 04.12.2018 № 1005-П выдан: Министерство транспорта Российской Федерации; проект решени установлении приаэродромной территории аэродрома Барнаул (Михайловка)» от 15.05.2018 № б/н выдан: Судебноэкспертное учреждение СФО НАЛ; доверенность от 25.02.2020 № 3 выдан: ООО "АлтайГИС", вид ограничения (обременения): ограничения прав на земельный участок, предусмотренные статьями 56, 56.1 Земель кодекса Российской Федерации; срок действия: с 06.04.2022; реквизиты документа-основания: сопроводительное письмо от 07.04.2011 № б/н выдан: Филиал открытого акционерного общества "Межрегиональная распределител сетевая компания Сибири"-"Алтайэнерго"; доверенность от 11.02.2011 № 178Н/215 выдан: Филиал открытого акционерного общества "Межрегиональная распределительная сетевая компания Сибири"-"Алтайэнерго"; письм ФГБУ "ФКП Росреестра" о верификации ЗОУИТ от 14.10.2016 № 11-2647/16 выдан: ФГБУ "ФКП Росреестра"; карта (план) от 08.02.2011 № б/н выдан: Открытое акционерное общ "Алтайское научно-исследовательское и проектно-изыскательское общество по землеустройству", вид ограничен (обременения): ограничения прав на земельный участок, предусмотренные статьями 56, 56.1 Земельного кодекса Российской Федерации; срок действия: с 06.04.2022; реквизиты документа-основания: сопроводительное письмо 08.09.2020 № 36703/04 выдан: Федеральное агентство воздушного транспорта (Росавиация); описание местополож границ от 27.07.2020 № б/н выдан: Кадастровый инженер Делич К.В.; доверенность от 25.02.2020 № 3 выдан: ОО "АлтайГИС"; приказ «Об установлении приаэродромной территории аэродрома гражданской авиации

М.П.

766

Земельный участок
вид объекта недвижимости

Лист № 4 раздела 1 | Всего листов раздела 1: 6 | Всего разделов: 8 | Всего листов выписки: 16

18.04.2022г. № КУВИ-001/2022-57643206

Кадастровый номер:	22:61:010811:431
Сведения о том, что земельный участок полностью расположен в границах зоны с особыми условиями использования территории, территории объекта культурного наследия, публичного сервитута:	номер решения: б/н, наименование ОГВ/ОМСУ: Кадастровый инженер Делич К.В. 3. дата решения: 19.05.2021, номер решения: 321-П, наименование ОГВ/ОМСУ: Министерство транспорта Российской Федерации Федеральное агентство воздушного транспорта
Сведения о том, что земельный участок расположен в границах особой экономической зоны, территории опережающего социально-экономического развития, зоны территориального развития в Российской Федерации, игорной зоны:	данные отсутствуют
Сведения о том, что земельный участок расположен в границах особо охраняемой природной территории, охотничьих угодий, лесничеств:	данные отсутствуют
Сведения о результатах проведения государственного земельного надзора:	данные отсутствуют
Сведения о расположении земельного участка в границах территории, в отношении которой утвержден проект межевания территории:	данные отсутствуют
Условный номер земельного участка:	данные отсутствуют
Сведения о принятии акта и (или) заключении договора, предусматривающих предоставление в соответствии с земельным законодательством исполнительным органом государственным органом власти или органом местного самоуправления, находящегося в государственной или муниципальной собственности земельного участка для строительства наемного дома социального использования или наемного дома коммерческого использования:	данные отсутствуют
Сведения о том, что земельный участок или земельные участки образованы на основании решения об изъятии земельного участка и (или) расположенного на нем объекта недвижимости для государственных или муниципальных нужд:	данные отсутствуют
Сведения о том, что земельный участок образован из земель или земельного участка, государственная собственность на которые не разграничена:	данные отсутствуют
Сведения о наличии земельного спора о местоположении границ земельных участков:	данные отсутствуют
Статус записи об объекте недвижимости:	Сведения об объекте недвижимости имеют статус "актуальные"
Особые отметки:	Сведения об ограничениях права на объект недвижимости, обременениях данного объекта, не зарегистрированных в реестре прав, ограничений прав и обременений недвижимого имущества: вид

полное наименование должности	подпись	инициалы, фамилия

М.П.

769

Земельный участок
вид объекта недвижимости

Лист № 6 раздела 1	Всего листов раздела 1: 6	Всего разделов: 8	Всего листов выписки: 16

18.04.2022г. № КУВИ-001/2022-57643206	
Кадастровый номер:	22:61:010811:431
	Барнаул (Михайловка)» от 04.12.2018 № 1005-П выдан: Министерство транспорта Российской Федерации; проект решения об установлении приаэродромной территории аэродрома Барнаул (Михайловка)» от 01.01.1970 № б/н выд Судебноэкспертное учреждение СФО НАЛ. вид ограничения (обременения): ограничения прав на земельный участ предусмотренные статьями 56, 56.1 Земельного кодекса Российской Федерации; срок действия: с 06.04.2022; реквизиты документа-основания: сопроводительное письмо от 18.08.2021 № Исх-29885/04 выдан: Министерство транспорта Российской Федерации Федеральное агентство воздушного транспорта; описание местоположения гра от 05.08.2021 № б/н выдан: Кадастровый инженер Делич К.В.; приказ о внесении изменения в приложение к прика Федерального агентства воздушного транспорта от 4 декабря 2018 г. № 1005-П "Об установлении приаэродромной территории аэродрома гражданской авиации Барнаул (Михайловка)" от 19.05.2021 № 321-П выдан: Министерство транспорта Российской Федерации Федеральное агентство воздушного транспорта.
Получатель выписки:	Комитет по земельным ресурсам и землеустройству города Барнаула

полное наименование должности	подпись	инициалы, фамилия

М.П.

768

полное наименование должности	подпись	инициалы, фамилия

М.П.

771

11

Земельный участок вид объекта недвижимости

Лист № 2 раздела 2	Всего листов раздела 2: 2	Всего разделов: 8	Всего листов выписки: 16

18.04.2022г. № КУВИ-001/2022-57643206

Кадастровый номер: 22:61:010811:431

Сведения о невозможности государственной регистрации перехода, прекращения, ограничения права на земельный участок из земель сельскохозяйственного назначения: данные отсутствуют

полное наименование должности	подпись	инициалы, фамилия

М.П.

770

Выписка из Единого государственного реестра недвижимости об объекте недвижимости

Раздел 2 Лист 10

Сведения о зарегистрированных правах

Земельный участок вид объекта недвижимости

Лист № 1 раздела 2	Всего листов раздела 2: 2	Всего разделов: 8	Всего листов выписки: 16

18.04.2022г. № КУВИ-001/2022-57643206

Кадастровый номер: 22:61:010811:431

1	Правообладатель (правообладатели):	1.1	Городской округ - город Барнаул
2	Вид, номер, дата и время государственной регистрации права:	2.1	Собственность 22:61:010811:431-22/111/2022-1 07.04.2022 09:04:35
3	Сведения об осуществлении государственной регистрации сделки, права без необходимого в силу закона согласия третьего лица, органа:	3.1	данные отсутствуют
4	Ограничение прав и обременение объекта недвижимости:	не зарегистрировано	
5	Договоры участия в долевом строительстве:	не зарегистрировано	
6	Заявленные в судебном порядке права требования:	данные отсутствуют	
7	Сведения о возражении в отношении зарегистрированного права:	данные отсутствуют	
8	Сведения о наличии решения об изъятии объекта недвижимости для государственных и муниципальных нужд:	данные отсутствуют	
9	Сведения о невозможности государственной регистрации без личного участия правообладателя или его законного представителя:	данные отсутствуют	
10	Правопритязания и сведения о наличии поступивших, но не рассмотренных заявлений о проведении государственной регистрации права (перехода, прекращения права), ограничения права или обременения объекта недвижимости, сделки в отношении объекта недвижимости:	отсутствуют	

полное наименование должности	подпись	инициалы, фамилия

М.П.

773

Выписка из Единого государственного реестра недвижимости об объекте недвижимости Описание местоположения земельного участка

Земельный участок		вид объекта недвижимости
Лист № 1 раздела 3.1	Всего листов раздела 3.1: 1	Всего разделов: 8	Всего листов выписки: 16
18.04.2022г. № КУВИ-001/2022-57643206		
Кадастровый номер:	22:61:010811:431	

Описание местоположения границ земельного участка

№ п/п	Номер точки		Дирекционный угол	Горизонтальное проложение, м	Описание закрепления на местности	Кадастровые номера смежных участков	Сведения об адресах правообладателей смежных земельных участков
	начальная	конечная					
1	2	3	4	5	6	7	8
1	1.1.1	1.1.2	84°43.0'	34.43	по меже	данные отсутствуют	данные отсутствуют
2	1.1.2	1.1.3	172°50.5'	40.12	по меже	данные отсутствуют	данные отсутствуют
3	1.1.3	1.1.4	263°23.Г	35.42	по меже	данные отсутствуют	данные отсутствуют
4	1.1.4	1.1.1	354°15.0'	40.93	данные отсутствуют	данные отсутствуют	данные отсутствуют

полное наименование должности	подпись	инициалы, фамилия

М.П.

772

Выписка из Единого государственного реестра недвижимости об объекте недвижимости

Описание местоположения земельного участка

Земельный участок		вид объекта недвижимости
Лист № 1 раздела 3	Всего листов раздела 3: 1	Всего разделов: 8	Всего листов выписки: 16
18.04.2022г. № КУВИ-001/2022-57643206		
Кадастровый номер:	22:61:010811:431	

План (чертеж, схема) земельного участка



Масштаб 1:400 Условные обозначения:

полное наименование должности	подпись	инициалы, фамилия

М.П.

775

Выписка из Единого государственного реестра недвижимости об объекте недвижимости Сведения о частях земельного участка

Земельный участок		
вид объекта недвижимости		
Лист № 1 раздела 4	Всего листов раздела 4: 1	Всего разделов: 8	Всего листов выписки: 16

18.04.2022г. № КУВИ-001/2022-57643206

Кадастровый номер: [22:61:010811:431

План (чертеж, схема) части земельного участка [Учетный номер части: 22:61:010811:431/1

7

Масштаб 1:200 [Условные обозначения:

полное наименование должности	подпись	инициалы, фамилия
	м.п.	

774

Выписка из Единого государственного реестра недвижимости об объекте недвижимости

Описание местоположения земельного участка

Земельный участок			вид объекта недвижимости
Лист № 1 раздела 3.2	Всего листов раздела 3.2: 1	Всего разделов: 8	Всего листов выписки: 16

18.04.2022г. № КУВИ-001/2022-57643206

Кадастровый номер: 22:61:010811:431

Сведения о характерных точках границы земельного участка

Система координат 22.2

Номер точки	Координаты,м		Описание закрепления на местности	Средняя квадратичная погрешность определения координат характерных точек границ земельного участка, м
	X	Y		
1	2	3	4	5
1	608820.06	2370203.24	Нет закрепления	0.1
2	608823.23	2370237.52	Нет закрепления	0.1
3	608783.42	2370242.52	Нет закрепления	0.1
4	608779.34	2370207.34	Нет закрепления	0.1
1	608820.06	2370203.24	Нет закрепления	0.1

полное наименование должности	подпись	инициалы, фамилия

М.П.

777

Земельный участок

Лист № 2 раздела 4.1	Всего листов раздела 4.1: 3	Всего разделов: 8	Всего листов выписки: 16

18.04.2022г. № КУВИ-001/2022-57643206

Кадастровый номер: 22:61:010811:431

		реестра границ: Зона с особыми условиями использования территории; Вид зоны по документу: Четвертая подзона приаэродромной территории аэродрома Барнаул (Михайловка) по адресу: Алтайский край, г. Барнаул, Павловский тракт, 226.; Тип зоны: Охранная зона транспорта; Номер: 22:00-6.935
	Весь	вид ограничения (обременения): ограничения прав на земельный участок, предусмотренные статьями 56, 56.1 Земельного кодекса Российской Федерации; Срок действия: с 2022-04-06; реквизиты документа-основания: сопроводительный документ от 08.09.2020 № 36703/04 выдан: Федеральное агенство воздушного транспорта (Росавиация); описание местоположения границ от 14.02.2019 № б/н выдан: Кадастровый инженер Делич К.В.; приказ «Об установлении приаэродромной территории аэродрома гражданской авиации Барнаул (Михайловка)» от 04.12.2018 № 1005-П выдан: Министерство транспорта Российской Федерации; проект решения об установлении приаэродромной территории аэродрома Барнаул (Михайловка)» от 15.05.2018 № б/н выдан: Судебноэкспертное учреждение СФО НАЛ; доверенность от 25.02.2020 № 3 выдан: ООО "АлтайГИС"; Содержание ограничения (обременения): Ограничения использования земельных участков и расположенных на них объектов недвижимости и осуществления экономической и иной деятельности в пределах третьей подзоны приаэродромной территории установлены в соответствии с Воздушным кодексом РФ, ст. 47, п. 3.3: запрещается размещать объекты, высота которых превышает ограничения, установленные уполномоченным Правительством Российской Федерации федеральным органом исполнительной власти при установлении соответствующей приаэродромной территории.; Реестровый номер границы: 22:00-6.934; Вид объекта реестра границ: Зона с особыми условиями использования территории; Вид зоны по документу: Третья подзона приаэродромной территории аэродрома Барнаул (Михайловка) по адресу: Алтайский край, г. Барнаул, Павловский тракт, 226.; Тип зоны: Охранная зона транспорта; Номер: б/н
	Весь	вид ограничения (обременения): ограничения прав на земельный участок, предусмотренные статьями 56, 56.1 Земельного кодекса Российской Федерации; Срок действия: с 2022-04-06; реквизиты документа-основания: сопроводительное письмо от 08.09.2020 № 36703/04 выдан: Федеральное агенство воздушного транспорта (Росавиация); описание местоположения границ от 27.07.2020 № б/н выдан: Кадастровый инженер Делич К.В.; доверенность от 25.02.2020 № 3 выдан: ООО "АлтайГИС"; приказ «Об установлении приаэродромной территории аэродрома гражданской авиации Барнаул (Михайловка)» от 04.12.2018 № 1005-П выдан: Министерство транспорта Российской Федерации; проект решения об установлении приаэродромной территории аэродрома Барнаул (Михайловка)» от 01.01.1970 № б/н выдан: Судебноэкспертное учреждение СФО НАЛ; Содержание ограничения (обременения): Ограничения использования земельных участков и расположенных на них объектов недвижимости и осуществления экономической и иной деятельности в пределах шестой подзоны приаэродромной территории установлены в соответствии с Воздушным кодексом РФ, ст. 47, п. 3.6: запрещается размещать объекты, способствующие привлечению и массовому скоплению птиц.; Реестровый номер границы: 22:00-6.933; Вид объекта реестра границ: Зона с особыми условиями использования территории; Вид зоны по документу: Шестая подзона приаэродромной территории аэродрома Барнаул (Михайловка) по адресу: Алтайский край, г. Барнаул, Павловский тракт, 226.; Тип зоны: Охранная зона транспорта; Номер: б/н
	Весь	вид ограничения (обременения): ограничения прав на земельный участок, предусмотренные статьями 56, 56.1 Земельного кодекса Российской Федерации; Срок действия: с 2022-04-06; реквизиты документа-основания: сопроводительное письмо от 18.08.2021 № Исх-29885/04 выдан: Министерство транспорта Российской Федерации Федеральное агентство воздушного транспорта; описание местоположения границ от 05.08.2021 № б/н выдан: Кадастровый инженер Делич К.В.; приказ о внесении изменения в приложение к приказу Федерального агентства воздушного транспорта от 4 декабря 2018 г. № 1005-П "Об установлении приаэродромной территории аэродрома гражданской авиации Барнаул (Михайловка)" от 19.05.2021 № 321-П выдан: Министерство транспорта Российской Федерации Федеральное агентство воздушного транспорта; Содержание ограничения (обременения): Ограничения использования земельных участков и расположенных на них объектов недвижимости и

полное наименование должности	подпись	инициалы, фамилия

М.П.

776

Выписка из Единого государственного реестра недвижимости об объекте недвижимости

Сведения о частях земельного участка

Земельный участок — вид объекта недвижимости

Лист № 1 раздела 4.1	Всего листов раздела 4.1: 3	Всего разделов: 8	Всего листов выписки: 16

18.04.2022г. № КУВИ-001/2022-57643206

Кадастровый номер: 22:61:010811:431

Учетный номер части	Площадь, м2	Содержание ограничения в использовании или ограничения права на объект недвижимости или обременения объекта недвижимости
1	2	3
22:61:010811:431/1	44	вид ограничения (обременения): ограничения прав на земельный участок, предусмотренные статьями 56, 56.1 Земельного кодекса Российской Федерации; Срок действия: с 2022-04-06; реквизиты документа-основания: сопроводительное письмо от 07.04.2011 № б/н выдан: Филиал открытого акционерного общества "Межрегиональная распределительная сетевая компания Сибири"-"Алтайэнерго"; доверенность от 11.02.2011 № 178Н/215 выдан: Филиал открытого акционерного общества "Межрегиональная распределительная сетевая компания Сибири"-"Алтайэнерго"; письмо ФГБУ "ФКП Росреестра" о верификации ЗОУИТ от 14.10.2016 № 11-2647/16 выдан: ФГБУ "ФКП Росреестра"; карта (план) от 08.02.2011 № б/н выдан: Открытое акционерное общество "Алтайское научно-исследовательское и проектно-изыскательское общество по землеустройству"; Содержание ограничения (обременения): Ограничения (обременения), устанавливаемые на входящие в границы охранной зоны земельные участки (в соответствии с п.п. 8, 9, 10, 11 "Правил установления охранных зон объектов электросетевого хозяйства и особых условий использования земельных участков, расположенных в границах таких зон", утвержденных Постановлением Правительства РФ от 24.02.2009г. №160); Реестровый номер границы: 22:61-6.197; Вид объекта реестра границ: Зона с особыми условиями использования территории; Вид зоны по документу: Охранная зона ВЛ 10 кВ от ПС №23 "Гоньба" (Л-23-3, Л-23-5, Л-23-7); Тип зоны: Охранная зона инженерных коммуникаций
	Весь	вид ограничения (обременения): ограничения прав на земельный участок, предусмотренные статьями 56, 56.1 Земельного кодекса Российской Федерации; Срок действия: с 2022-04-06; реквизиты документа-основания: сопроводительное письмо от 18.08.2021 № Исх-29885/04 выдан: Министерство транспорта Российской Федерации Федеральное агентство воздушного транспорта; описание местоположения границ от 05.08.2021 № б/н выдан: Кадастровый инженер Делич К.В.; приказ о внесении изменения в приложение к приказу Федерального агентства воздушного транспорта от 4 декабря 2018 г. № 1005-П "Об установлении приаэродромной территории аэродрома гражданской авиации Барнаул (Михайловка)" от 19.05.2021 № 321-П выдан: Министерство транспорта Российской Федерации Федеральное агентство воздушного транспорта; Содержание ограничения (обременения): Ограничения использования земельных участков и расположенных на них объектов недвижимости и осуществления экономической и иной деятельности в пределах четвертой подзоны приаэродромной территории установлены в соответствии с Воздушным кодексом РФ, ст. 47, п. 3.4: запрещается размещать объекты, создающие помехи в работе наземных объектов средств и систем обслуживания воздушного движения, навигации, посадки и связи, предназначенных для организации воздушного движения и расположенных вне первой подзоны. Для размещения объектов вблизи ДПРМ, БПРМ, ОПРС устанавливаются следующие ограничения: - сооружения, имеющие значительные металлические массы (мосты, электрифицированные железные дороги, ангары, дома из железобетона) дома с металлическими крышами, воздушные высоковольтные линии электропередач (>1000 В) - не ближе, чем 300 м от места установки антенны приводной радиостанции; - одноэтажные сооружения из железобетона, воздушные низковольтные линии электропередач (<1000 В), воздушные линий связи - не ближе, чем 10(м от места установки антенны приводной радиостанции. В границах четвертой подзоны допускается размещение объектов, превышающих расчетные высотные ограничения, при наличии заключения уполномоченной организации гражданской авиации, подтверждающего отсутствие влияния таких объектов на работу средств радиотехнического обеспечения полетов воздушных судов и авиационной электросвязи.; Реестровый номер границы: 22:00-6.935; Вид объекта

полное наименование должности	подпись	инициалы, фамилия

М.П.

779

Выписка из Единого государственного реестра недвижимости об объекте недвижимости

Сведения о частях земельного участка

Земельный участок вид объекта недвижимости			
Лист № 1 раздела 4.2	Всего листов раздела 4.2: 1	Всего разделов: 8	Всего листов выписки: 16
18.04.2022г. № КУВИ-001/2022-57643206			
Кадастровый номер:	22:61:010811:431		

Сведения о характерных точках границы части (частей) земельного участка

Учетный номер части: 22:61:010811:431/1

Система координат МСК-22, зона 2

Номер точки	Координаты, м		Описание закрепления на местности	Средняя квадратичная погрешность определения координат характерных точек границ земельного участ м
	X	Y		5
1	2	3	4	-
1	608820.06	2370203.24	-	-
2	608820.8	2370211.24	-	-
3	608809.28	2370204.33	-	-
1	608820.06	2370203.24	-	-

полное наименование должности	подпись	инициалы, фамилия

778

Лист 18

Земельный участок			
Лист № 3 раздела 4.1	Всего листов раздела 4.1: 3	Всего разделов: 8	Всего листов выписки: 16
18.04.2022г. № КУ ВИ-001/2022-57643206			
Кадастровый номер:	22:61:010811:431		

осуществления экономической и иной деятельности в пределах пятой подзоны приаэродромной территории установлены в соответствии с Воздушным кодексом РФ, ст. 47, п. 3.5: запрещается размещать опасные производственные объекты, функционирование которых может повлиять на безопасность полетов воздушных судов. В границах пятой подзоны запрещено размещать объекты I и II класса опасности согласно Федеральному закону от 21.07.1997 № 116-ФЗ "О промышленной безопасности опасных производственных объектов": 1. объекты по хранению химического оружия, объектов по уничтожению химического оружия и опасных производственных объектов спецхимии; 2. производственные объекты бурения и добычи нефти, газа и газового конденсата в части выбросов продукции с содержанием сернистого водорода свыше 6 процентов объема такой продукции; 3. опасные производственные объекты, предназначенные для транспортировки природного газа под давлением свыше 1,2 мегапаскаля или сжиженного углеводородного газа под давлением свыше 1,6 мегапаскаля; 4. опасные производственные объекты, на которых используется оборудование, рассчитанное на максимальное количество расплава 10 000 килограммов и более; 5. шахты угольной промышленности, а также иных объектов ведения подземных горных работ на участках недр, где могут произойти: взрывы газа и (или) пыли, внезапные выбросы породы, газа и (или) пыли, горные удары, прорывы воды в подземные горные выработки; 6. объекты на которых ведутся открытые горные работы, объем разработки горной массы которых составляет 1 миллион кубических метров в год и более, для объектов переработки угля (горючих сланцев). ; Реестровый номер границы: 22:00-6.936; Вид объекта реестра границ: Зона с особыми условиями использования территории; Вид зоны по документу: Пятая подзона приаэродромной территории аэродрома Барнаул (Михайловка) по адресу: Алтайский край, г. Барнаул, Павловский тракт, 226.; Тип зоны: Охранная зона транспорта; Номер: 22:00-6.936

полное наименование должности	подпись	инициалы, фамилия

М.П.

781

Выписка из Единого государственного реестра недвижимости об основных характеристиках и зарегистрированных правах на объект недвижимости

Сведения о зарегистрированных правах

Земельный участок — вид объе

недвижимости

Лист № 1 раздела 2 | Всего листов раздела 2: 1 | Всего разделов: 3 | Всего листов выписки: 3

16.05.2022г.

Кадастровый номер: 22:61:011226:40

1	Правообладатель (правообладатели):	1.1	Городской округ - город Барнаул Алтайского края
2	Вид, номер, дата и время государственной регистрации права:	2.1	Собственность 22:61:011226:40-22/120/2022-1 16.05.2022 05:45:19
4	Сведения об осуществлении государственной регистрации сделки, права, ограничения права без необходимого в силу закона согласия третьего лица, органа:	4.1	данные отсутствуют
5	Ограничение прав и обременение объекта недвижимости:		не зарегистрировано
6	Заявленные в судебном порядке права требования:		данные отсутствуют
7	Сведения о возражении в отношении зарегистрированного права:		данные отсутствуют
8	Сведения о наличии решения об изъятии объекта недвижимости для государственных и муниципальных нужд:		данные отсутствуют
9	Сведения о невозможности государственной регистрации без личного участия правообладателя или его законного представителя:		данные отсутствуют
10	Правопритязания и сведения о наличии поступивших, но не рассмотренных заявлений о проведении государственной регистрации права (перехода, прекращения права), ограничения права или обременения объекта недвижимости, сделки в отношении объекта недвижимости:		отсутствуют
11	Сведения о невозможности государственной регистрации перехода, прекращения, ограничения права на земельный участок из земель сельскохозяйственного назначения:		данные отсутствуют

полное наименование должности	подпись	инициалы, фамилия

М.П.

780

Управление Федеральной службы государственной регистрации, кадастра и картографии по Алтайскому краю

полное наименование органа регистрации прав

Выписка из Единого государственного реестра недвижимости об основных характеристиках и зарегистрированных правах на объект недвижимости

Сведения об основных характеристиках объекта недвижимости

В Единый государственный реестр недвижимости внесены следующие сведения:

Раздел 1 Лист 1

Земельный участок — вид объекта недвижи

Лист № 1 раздела 1 | Всего листов раздела 1: 1 | Всего разделов: 3 | Всего листов выписки: 3

16.05.2022г.

Кадастровый номер: 22:61:011226:40

Номер кадастрового квартала:	22:61:011226
Дата присвоения кадастрового номера:	19.12.2012
Ранее присвоенный государственный учетный номер:	данные отсутствуют
Местоположение:	Российская Федерация, Алтайский край, г. Барнаул, п. Казенная Заимка, пер. Медовый, 8д
Площадь, м2:	822+/- 10
Кадастровая стоимость, руб:	105980.46
Кадастровые номера расположенных в пределах земельного участка объектов недвижимости:	22:61:000000:712, 22:61:000000:781, 22:61:000000:794, 22:61:011226:41
Категория земель:	Земли населенных пунктов
Виды разрешенного использования:	Объекты инженерной инфраструктуры
Статус записи об объекте недвижимости:	Сведения об объекте недвижимости имеют статус "актуальные"
Особые отметки:	данные отсутствуют
Получатель выписки:	КОМИТЕТ ПО ЗЕМЕЛЬНЫМ РЕСУРСАМ И ЗЕМЛЕУСТРОЙСТВУ ГОРОДА БАРНАУЛА (представитель правообладателя), Правообладатель: КОМИТЕТ ПО ЗЕМЕЛЬНЫМ РЕСУРСАМ И ЗЕМЛЕУСТРОЙСТВУ ГОРОДА БАРНАУЛА

полное наименование должности	подпись	инициалы, фамилия

М.П.

783

Филиал Федерального государственного бюджетного учреждения "Федеральная кадастровая палата Федеральной службы государственной регистрации, кадастра и картографии" по Алтайскому краю
полное наименование органа регистрации прав

Выписка из Единого государственного реестра недвижимости об объекте недвижимости

Сведения о характеристиках объекта недвижимости

На основании запроса от 11.10.2022, поступившего на рассмотрение 11.10.2022, сообщаем, что согласно записям Единого государственного реестра недвижимости:

Раздел 1 Лист 1

Земельный участок			
вид объекта недвижимости			
Лист № 1 раздела 1	Всего листов раздела 1: 5	Всего разделов: 8	Всего листов выписки: 14

11.10.2022г. № КУВИ-001/2022-179373443	
Кадастровый номер:	22:61:011209:2
Номер кадастрового квартала:	22:61:011209
Дата присвоения кадастрового номера:	24.02.2009
Ранее присвоенный государственный учетный номер:	данные отсутствуют
Местоположение:	Местоположение установлено относительно ориентира, расположенного в границах участка. Почтовый адрес ориентира: Российская Федерация, Алтайский край, г. Барнаул, п. Казенная Заимка, ул. Обская 5-я, дом 1 а.
Площадь:	4805 +/- 49
Кадастровая стоимость, руб.:	680772.4
Кадастровые номера расположенных в пределах земельного участка объектов недвижимости:	22:61:000000:787
Кадастровые номера объектов недвижимости, из которых образован объект недвижимости:	данные отсутствуют
Кадастровые номера образованных объектов недвижимости:	данные отсутствуют
Категория земель:	Земли населенных пунктов
Виды разрешенного использования:	Для строительства водозаборного узла
Сведения о кадастровом инженере:	данные отсутствуют
Сведения о лесах, водных объектах и об иных природных объектах, расположенных в пределах земельного участка:	данные отсутствуют

полное наименование должности	подпись	инициалы, фамилия

М.П.

782

Лист 3

Раздел 3 Лист 3

Выписка из Единого государственного реестра недвижимости об основных характеристиках и зарегистрированных правах на объект недвижимости

Описание местоположения земельного участка

Земельный участок
вид объекта недвижимости

Лист № 1 раздела 3	Всего листов раздела 3: 1	Всего разделов: 3	Всего листов выписки: 3

16.05.2022г.	
Кадастровый номер:	22:61:011226:40

План (чертеж, схема) земельного участка



Масштаб 1:400

Условные обозначения:

М.П.

785

Лист 3

Земельный участок			
вид объекта недвижимости			
Лист № 3 раздела 1	Всего листов раздела 1: 5	Всего разделов: 8	Всего листов выписки: 14

11.10.2022г. № КУВИ-001/2022-179373443	
Кадастровый номер:	22:61:011209:2
Сведения о том, что земельный участок полностью расположен в границах зоны с особыми условиями использования территории, территории объекта культурного наследия, публичного сервитута:	запрещается размещать объекты, способствующие привлечению и массовому скоплению птиц., вид/наименование: Шестая подзона приаэродромной территории аэродрома Барнаул (Михайловка) по адресу: Алтайский край, г. Барнаул, Павловский тракт, 226., тип: Охранная зона транспорта, номер: б/н, решения: 1. дата решения: 08.09.2020, номер решения: 36703/04, наименование ОГВ/ОМСУ: Федеральное агенство воздушного транспорта (Росавиация) 2. дата решения: 27.07.2020, номер решения: б/н, наименование ОГВ/ОМСУ: Кадастровый инженер Делич К.В. 3. дата решения: 25.02.2020, номер решения: 3, наименование ОГВ/ОМСУ: ООО "АлтайГИС" 4. дата решения: 04.12.2018, номер решения: 1005-П, наименование ОГВ/ОМСУ: Министерство транспорта Российской Федерации 5. дата решения: 01.01.1970, номер решения: б/н, наименование ОГВ/ОМСУ: Судебноэкспертное учреждение СФО НАЛ Земельный участок полностью расположен в границах зоны с реестровым номером 22:00-6.934 от 29.09.2020, ограничение использования земельного участка в пределах зоны: Ограничения использования земельных участков и расположенных на них объектов недвижимости и осуществления экономической и иной деятельности в пределах третьей подзоны приаэродромной территории установлены в соответствии с Воздушным кодексом РФ, ст. 47, п. 3.3: запрещается размещать объекты, высота которых превышает ограничения, установленные уполномоченным Правительством Российской Федерации федеральным органом исполнительной власти при установлении соответствующей приаэродромной территории., вид/наименование: Третья подзона приаэродромной территории аэродрома Барнаул (Михайловка) по адресу: Алтайский край, г. Барнаул, Павловский тракт, 226., тип: Охранная зона транспорта, номер: б/н, решения: 1. дата решения: 08.09.2020, номер решения: 36703/04, наименование ОГВ/ОМСУ: Федеральное агенство воздушного транспорта (Росавиация) 2. дата решения: 14.02.2019, номер решения: б/н, наименование ОГВ/ОМСУ: Кадастровый инженер Делич К.В. 3. дата решения: 04.12.2018, номер решения: 1005-П, наименование ОГВ/ОМСУ: Министерство транспорта Российской Федерации 4. дата решения: 15.05.2018, номер решения: б/н, наименование ОГВ/ОМСУ: Судебноэкспертное учреждение СФО НАЛ 5. дата решения: 25.02.2020, номер решения: 3, наименование ОГВ/ОМСУ: ООО "АлтайГИС"
Сведения о том, что земельный участок расположен в границах особой экономической зоны, территории опережающего социально-экономического развития, зоны территориального развития в Российской Федерации, игорной зоны:	данные отсутствуют
Сведения о том, что земельный участок расположен в границах особо охраняемой природной территории, охотничьих угодий, лесничеств:	данные отсутствуют
Сведения о результатах проведения государственного земельного надзора:	данные отсутствуют
Сведения о расположении земельного участка в границах территории, в отношении которой утвержден проект межевания территории:	данные отсутствуют
Условный номер земельного участка:	данные отсутствуют

полное наименование должности	подпись	инициалы, фамилия

М.П.

784

Лист 2

Земельный участок			
вид объекта недвижимости			
Лист № 2 раздела 1	Всего листов раздела 1: 5	Всего разделов: 8	Всего листов выписки: 14

11.10.2022г. № КУВИ-001/2022-179373443	
Кадастровый номер:	22:61:011209:2
Сведения о том, что земельный участок полностью расположен в границах зоны с особыми условиями использования территории, территории объекта культурного наследия, публичного сервитута:	Земельный участок полностью расположен в границах зоны с реестровым номером 22:00-6.936 от 05.10.2020, ограничение использования земельного участка в пределах зоны: Ограничения использования земельных участков и расположенных на них объектов недвижимости и осуществления экономической и иной деятельности в пределах пятой подзоны приаэродромной территории установлены в соответствии с Воздушным кодексом РФ, ст. 47, п. 3.5: запрещается размещать опасные производственные объекты, функционирование которых может повлиять на безопасность полетов воздушных судов. В границах пятой подзоны запрещено размещать объекты I и II класса опасности согласно Федеральному закону от 21.07.1997 № 116-ФЗ "О промышленной безопасности опасных производственных объектов": 1. объекты по хранению химического оружия, объектов по уничтожению химического оружия и опасных производственных объектов спецхимии; 2. производственные объекты бурения и добычи нефти, газа и газового конденсата в части выбросов продукции с содержанием сернистого водорода свыше 6 процентов объема такой продукции; 3. опасные производственные объекты, предназначенные для транспортировки природного газа под давлением свыше 1,2 мегапаскаля или сжиженного углеводородного газа под давлением свыше 1,6 мегапаскаля; 4. опасные производственные объекты, на которых используется оборудование, рассчитанное на максимальное количество расплава 10 000 килограммов и более; 5. шахты угольной промышленности, а также иных объектов ведения подземных горных работ на участках недр, где могут произойти: взрывы газа и (или) пыли, внезапные выбросы породы, газа и (или) пыли, горные удары, прорывы воды в подземные горные выработки; 6. объекты на которых ведутся открытые горные работы, объем разработки горной массы которых составляет 1 миллион кубических метров в год и более, для объектов переработки угля (горючих сланцев). , вид/наименование: Пятая подзона приаэродромной территории аэродрома Барнаул (Михайловка) по адресу: Алтайский край, г. Барнаул, Павловский тракт, 226., тип: Охранная зона транспорта, номер: 22:00-6.936, решения: 1. дата решения: 18.08.2021, номер решения: Исх-29885/04, наименование ОГВ/ОМСУ: Министерство транспорта Российской Федерации Федеральное агентство воздушного транспорта 2. дата решения: 05.08.2021, номер решения: б/н, наименование ОГВ/ОМСУ: Кадастровый инженер Делич К.В. 3. дата решения: 19.05.2021, номер решения: 321-П, наименование ОГВ/ОМСУ: Министерство транспорта Российской Федерации Федеральное агентство воздушного транспорта Земельный участок полностью расположен в границах зоны с реестровым номером 22:00-6.933 от 29.09.2020, ограничение использования земельного участка в пределах зоны: Ограничения использования земельных участков и расположенных на них объектов недвижимости и осуществления экономической и иной деятельности в пределах шестой подзоны приаэродромной территории установлены в соответствии с Воздушным кодексом РФ, ст. 47, п. 3.6:

полное наименование должности	подпись	инициалы, фамилия

М.П.

787

Лист 5

Земельный участок			
вид объекта недвижимости			
Лист № 5 раздела 1	Всего листов раздела 1: 5	Всего разделов: 8	Всего листов выписки: 14

11.10.2022г. № КУВИ-001/2022-179373443	
Кадастровый номер:	22:61:011209:2
	границ от 27.07.2020 № б/н выдан: Кадастровый инженер Делич К.В.; доверенность от 25.02.2020 № 3 выдан: ООО "АлтайГИС"; приказ «Об установлении приаэродромной территории аэродрома гражданской авиации Барнаул (Михайловка)» от 04.12.2018 № 1005-П выдан: Министерство транспорта Российской Федерации; проект решения об установлении приаэродромной территории аэродрома Барнаул (Михайловка)» от 01.01.1970 № б/н выдан: Судебноэкспертное учреждение СФО НАЛ. вид ограничения (обременения): ограничения прав на земельный участок, предусмотренные статьей 56 Земельного кодекса Российской Федерации; срок действия: с 12.01.2021; реквизиты документа-основания: сопроводительный документ от 08.09.2020 № 36703/04 выдан: Федеральное агенство воздушного транспорта (Росавиация); описание местоположения границ от 14.02.2019 № б/н выдан: Кадастровый инженер Делич К.В.; приказ «Об установлении приаэродромной территории аэродрома гражданской авиации Барнаул (Михайловка)» от 04.12.2018 № 1005-П выдан: Министерство транспорта Российской Федерации; проект решения об установлении приаэродромной территории аэродрома Барнаул (Михайловка)» от 15.05.2018 № б/н выдан: Судебноэкспертное учреждение СФО НАЛ; доверенность от 25.02.2020 № 3 выдан: ООО "АлтайГИС".
Получатель выписки:	Фоминых Светлана Николаевна, действующий(ая) на основании документа "" КОМИТЕТ ПО УПРАВЛЕНИЮ МУНИЦИПАЛЬНОЙ СОБСТВЕННОСТЬЮ ГОРОДА БАРНАУЛА

полное наименование должности	подпись	инициалы, фамилия

М.П.

786

Лист 4

Земельный участок			
вид объекта недвижимости			
Лист № 4 раздела 1	Всего листов раздела 1: 5	Всего разделов: 8	Всего листов выписки: 14

11.10.2022г. № КУВИ-001/2022-179373443	
Кадастровый номер:	22:61:011209:2
Сведения о принятии акта и (или) заключении договора, предусматривающих предоставление в соответствии с земельным законодательством исполнительным органом государственным органом власти или органом местного самоуправления, находящегося в государственной или муниципальной собственности земельного участка для строительства наемного дома социального использования или наемного дома коммерческого использования:	данные отсутствуют
Сведения о том, что земельный участок или земельные участки образованы на основании решения об изъятии земельного участка и (или) расположенного на нем объекта недвижимости для государственных или муниципальных нужд:	данные отсутствуют
Сведения о том, что земельный участок образован из земель или земельного участка, государственная собственность на которые не разграничена:	данные отсутствуют
Сведения о наличии земельного спора о местоположении границ земельных участков:	данные отсутствуют
Статус записи об объекте недвижимости:	Сведения об объекте недвижимости имеют статус "актуальные"
Особые отметки:	Сведения об ограничениях права на объект недвижимости, обременениях данного объекта, не зарегистрированных в реестре прав, ограничений прав и обременений недвижимого имущества: вид ограничения (обременения): ограничения прав на земельный участок, предусмотренные статьей 56 Земельного кодекса Российской Федерации; срок действия: с 24.11.2015; реквизиты документа-основания: сопроводительное письмо от 20.11.2015 № 217 выдан: ООО "Институт кадастра". вид ограничения (обременения): ограничения прав на земельный участок, предусмотренные статьей 56 Земельного кодекса Российской Федерации; срок действия: с 05.10.2020; реквизиты документа-основания: доверенность от 25.02.2020 № 3 выдан: ООО "АлтайГИС"; описание местоположения границ от 21.07.2020 № б/н; сопроводительное письмо от 08.09.2020 № 36703/04 выдан: Федеральное агенство воздушного транспорта (Росавиация); приказ «Об установлении приаэродромной территории аэродрома гражданской авиации Барнаул (Михайловка)» от 04.12.2018 № 1005-П выдан: Министерство транспорта Российской Федерации ; проект решения об установлении приаэродромной территории аэродрома Барнаул (Михайловка)» от 15.05.2018 № б/н выдан: Судебноэкспертное учреждение СФО НАЛ. вид ограничения (обременения): ограничения прав на земельный участок, предусмотренные статьей 56 Земельного кодекса Российской Федерации; срок действия: с 13.10.2020; реквизиты документа-основания: сопроводительное письмо от 08.09.2020 № 36703/04 выдан: Федеральное агенство воздушного транспорта (Росавиация); описание местоположения

полное наименование должности	подпись	инициалы, фамилия

М.П.

789

Земельный участок			
вид объекта недвижимости			
Лист № 2 раздела 2	Всего листов раздела 2: 2	Всего разделов: 8	Всего листов выписки: 14

11.10.2022г. № КУВИ-001/2022-179373443	
Кадастровый номер:	22:61:011209:2

11	Сведения о невозможности государственной регистрации перехода, прекращения, ограничения права на земельный участок из земель сельскохозяйственного назначения:	данные отсутствуют

полное наименование должности	подпись	инициалы, фамилия

М.П.

788

Выписка из Единого государственного реестра недвижимости об объекте недвижимости

Сведения о зарегистрированных правах

Земельный участок			
вид объекта недвижимости			
Лист № 1 раздела 2	Всего листов раздела 2: 2	Всего разделов: 8	Всего листов выписки: 14

11.10.2022г. № КУВИ-001/2022-179373443	
Кадастровый номер:	22:61:011209:2

1	Правообладатель (правообладатели):	1.1	Городской округ - город Барнаул Алтайского края
2	Вид, номер, дата и время государственной регистрации права:	2.1	Собственность 22-22-01/033/2009-658 28.04.2009 00:00:00
3	Сведения об осуществлении государственной регистрации сделки, права без необходимого в силу закона согласия третьего лица, органа:	3.1	данные отсутствуют
4	Ограничение прав и обременение объекта недвижимости:	не зарегистрировано	
5	Договоры участия в долевом строительстве:	не зарегистрировано	
6	Заявленные в судебном порядке права требования:	данные отсутствуют	
7	Сведения о возражении в отношении зарегистрированного права:	данные отсутствуют	
8	Сведения о наличии решения об изъятии объекта недвижимости для государственных и муниципальных нужд:	данные отсутствуют	
9	Сведения о невозможности государственной регистрации без личного участия правообладателя или его законного представителя:	данные отсутствуют	
10	Правопритязания и сведения о наличии поступивших, но не рассмотренных заявлений о проведении государственной регистрации права (перехода, прекращения права), ограничения права или обременения объекта недвижимости, сделки в отношении объекта недвижимости:	отсутствуют	

полное наименование должности	подпись	инициалы, фамилия

М.П.

Выписка из Единого государственного реестра недвижимости об объекте недвижимости

Описание местоположения земельного участка

Земельный участок			
вид объекта недвижимости			
Лист № 1 раздела 3.1	Всего листов раздела 3.1: 1	Всего разделов: 8	Всего листов выписки: 14
11.10.2022г. № КУВИ-001/2022-179373443			
Кадастровый номер:	22:61:011209:2		

Описание местоположения границ земельного участка

№ п/п	Номер точки		Дирекционный угол	Горизонтальное проложение, м	Описание закрепления на местности	Кадастровые номера смежных участков	Сведения об адресах правообладателей смежных земельных участков
	начальная	конечная					
1	2	3	4	5	6	7	8
1	1.1.1	1.1.2	319°34.4`	79.74	данные отсутствуют	данные отсутствуют	данные отсутствуют
2	1.1.2	1.1.3	49°25.3`	60.26	данные отсутствуют	данные отсутствуют	данные отсутствуют
3	1.1.3	1.1.4	139°34.3`	79.75	данные отсутствуют	данные отсутствуют	данные отсутствуют
4	1.1.4	1.1.1	229°26.1`	60.26	данные отсутствуют	данные отсутствуют	данные отсутствуют

полное наименование должности	подпись	инициалы, фамилия

М.П.

Выписка из Единого государственного реестра недвижимости об объекте недвижимости

Описание местоположения земельного участка

Земельный участок			
вид объекта недвижимости			
Лист № 1 раздела 3	Всего листов раздела 3: 1	Всего разделов: 8	Всего листов выписки: 14
11.10.2022г. № КУВИ-001/2022-179373443			
Кадастровый номер:	22:61:011209:2		

План (чертеж, схема) земельного участка



Масштаб 1:900	Условные обозначения:	

полное наименование должности	подпись	инициалы, фамилия

М.П.

793

Выписка из Единого государственного реестра недвижимости об объекте недвижимости

Сведения о частях земельного участка

Земельный участок			
вид объекта недвижимости			
Лист № 1 раздела 4	Всего листов раздела 4: 1	Всего разделов: 8	Всего листов выписки: 14
11.10.2022г. № КУВИ-001/2022-179373443			
Кадастровый номер:	22:61:011209:2		

Учетный номер части: 22:61:011209:2/1

План (чертеж, схема) части земельного участка

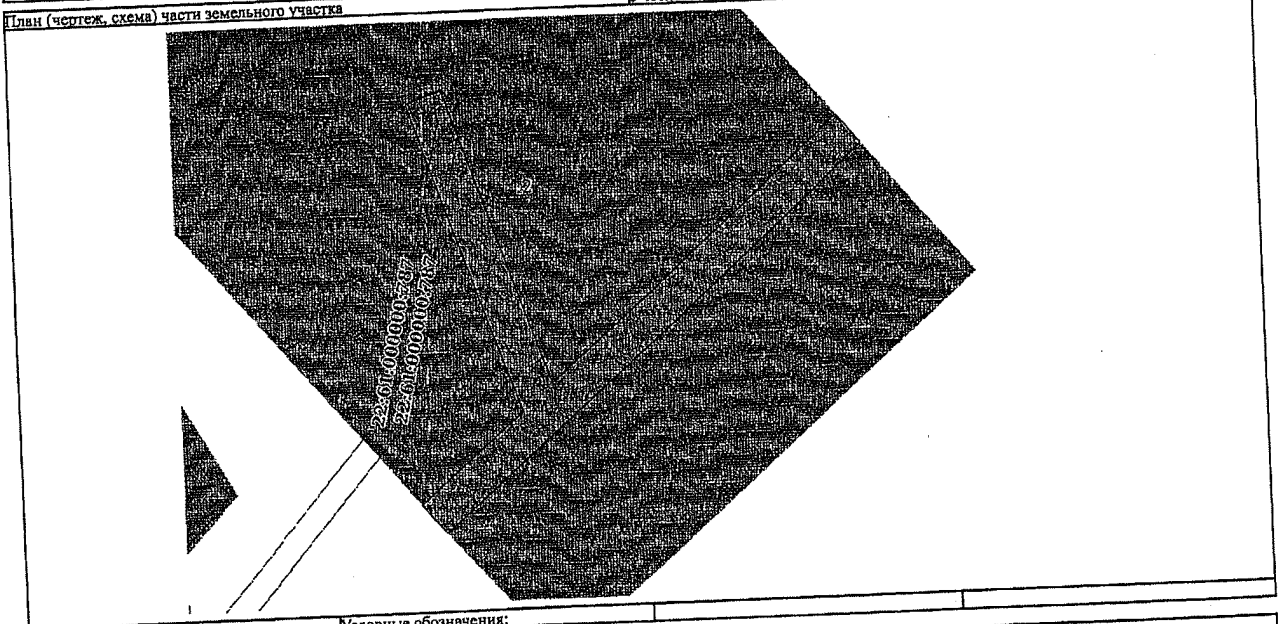

Масштаб 1:500 Условные обозначения:

полное наименование должности	подпись	инициалы, фамилия

М.П.

792

Выписка из Единого государственного реестра недвижимости об объекте недвижимости

Описание местоположения земельного участка

Земельный участок			
вид объекта недвижимости			
Лист № 1 раздела 3.2	Всего листов раздела 3.2: 1	Всего разделов: 8	Всего листов выписки: 14
11.10.2022г. № КУВИ-001/2022-179373443			
Кадастровый номер:	22:61:011209:2		

Сведения о характерных точках границы земельного участка

Система координат МСК-22, зона 2

Номер точки	Координаты, м		Описание закрепления на местности	Средняя квадратичная погрешность определения координат характерных точек границ земельного участка, м
	X	Y		
1	2	3	4	5
1	608297.47	2376245.42	-	0.3
2	608358.17	2376193.71	-	0.3
3	608397.37	2376239.48	-	0.3
4	608336.66	2376291.2	-	0.3
1	608297.47	2376245.42	-	0.3

полное наименование должности	подпись	инициалы, фамилия

М.П.

795

Лист 13

Земельный участок			
вид объекта недвижимости			
Лист № 2 раздела 4.1	Всего листов раздела 4.1: 2	Всего разделов: 8	Всего листов выписки: 14
11.10.2022г. № КУВИ-001/2022-179373443			
Кадастровый номер:	22:61:011209:2		

		соответствии с Воздушным кодексом РФ, ст. 47, п. 3.6: запрещается размещать объекты, способствующие привлечению и массовому скоплению птиц.; Реестровый номер границы: 22:00-6.933; Вид объекта реестра границ: Зона с особыми условиями использования территории; Вид зоны по документу: Шестая подзона приаэродромной территории аэродрома Барнаул (Михайловка) по адресу: Алтайский край, г. Барнаул, Павловский тракт, 226.; Тип зоны: Охранная зона транспорта; Номер: б/н
	Весь	вид ограничения (обременения): ограничения прав на земельный участок, предусмотренные статьей 56 Земельного кодекса Российской Федерации; Срок действия: с 2021-01-12; реквизиты документа-основания: сопроводительный документ от 08.09.2020 № 36703/04 выдан: Федеральное агенство воздушного транспорта (Росавиация); описание местоположения границ от 14.02.2019 № б/н выдан: Кадастровый инженер Делич К.В.; приказ «Об установлении приаэродромной территории аэродрома гражданской авиации Барнаул (Михайловка)» от 04.12.2018 № 1005-П выдан: Министерство транспорта Российской Федерации; проект решения об установлении приаэродромной территории аэродрома Барнаул (Михайловка)» от 15.05.2018 № б/н выдан: Судебноэкспертное учреждение СФО НАЛ; доверенность от 25.02.2020 № 3 выдан: ООО "АлтайГИС"; Содержание ограничения (обременения): Ограничения использования земельных участков и расположенных на них объектов недвижимости и осуществления экономической и иной деятельности в пределах третьей подзоны приаэродромной территории установлены в соответствии с Воздушным кодексом РФ, ст. 47, п. 3.3: запрещается размещать объекты, высота которых превышает ограничения, установленные уполномоченным Правительством Российской Федерации федеральным органом исполнительной власти при установлении соответствующей приаэродромной территории.; Реестровый номер границы: 22:00-6.934; Вид объекта реестра границ: Зона с особыми условиями использования территории; Вид зоны по документу: Третья подзона приаэродромной территории аэродрома Барнаул (Михайловка) по адресу: Алтайский край, г. Барнаул, Павловский тракт, 226.; Тип зоны: Охранная зона транспорта; Номер: б/н

полное наименование должности	подпись	инициалы, фамилия

М.П.

794

Раздел 4.1 Лист 12

Выписка из Единого государственного реестра недвижимости об объекте недвижимости

Сведения о частях земельного участка

Земельный участок			
вид объекта недвижимости			
Лист № 1 раздела 4.1	Всего листов раздела 4.1: 2	Всего разделов: 8	Всего листов выписки: 14
11.10.2022г. № КУВИ-001/2022-179373443			
Кадастровый номер:	22:61:011209:2		

Учетный номер части	Площадь, м2	Содержание ограничения в использовании или ограничения права на объект недвижимости или обременения объекта недвижимости
1	2	3
22:61:011209:2/1	377	вид ограничения (обременения): ограничения прав на земельный участок, предусмотренные статьей 56 Земельного кодекса Российской Федерации; Срок действия: с 2015-11-24; реквизиты документа-основания: сопроводительное письмо от 20.11.2015 № 217 выдан: ООО "Институт кадастра"; Содержание ограничения (обременения): Ограничения использования земель установлены в соответствии с "Правилами установления охранных зон объектов электросетевого хозяйства и особых условий использования земельных участков, расположенных в границах таких зон", утвержденными постановлением Правительства РФ от 24 февраля 2009 г. N 160.; Реестровый номер границы: 22:61-6.149; Вид зоны по документу: охранная зона КТП 23-11-21, КТП 23-11-4, КТП 23-11-5, КТП 23-11-6, КТП 23-11-7, КТП 23-11-8, КТП 23-11-9, КТП 23-11-10, КТП 23-11-11, КТП 23-11-12, КТП 23-11-13, КТП 23-11-14, КТП 23-11-15, КТП 23-11-16, КТП 23-11-18, КТП 23-11-19, КТП 23-11-20, ...; Тип зоны: Охранная зона инженерных коммуникаций
	Весь	вид ограничения (обременения): ограничения прав на земельный участок, предусмотренные статьей 56 Земельного кодекса Российской Федерации; Срок действия: с 2020-10-05; реквизиты документа-основания: доверенность от 25.02.2020 № 3 выдан: ООО "АлтайГИС"; описание местоположения границ от 21.07.2020 № б/н; сопроводительное письмо от 08.09.2020 № 36703/04 выдан: Федеральное агенство воздушного транспорта (Росавиация); приказ «Об установлении приаэродромной территории аэродрома гражданской авиации Барнаул (Михайловка)» от 04.12.2018 № 1005-П выдан: Министерство транспорта Российской Федерации ; проект решения об установлении приаэродромной территории аэродрома Барнаул (Михайловка)» от 15.05.2018 № б/н выдан: Судебноэкспертное учреждение СФО НАЛ; Содержание ограничения (обременения): Ограничения использования земельных участков и расположенных на них объектов недвижимости и осуществления экономической и иной деятельности в пределах пятой подзоны приаэродромной территории установлены в соответствии с Воздушным кодексом РФ, ст. 47, п. 3.5: запрещается размещать опасные производственные объекты, функционирование которых может повлиять на безопасность полетов воздушных судов.; Реестровый номер границы: 22:00-6.936; Вид объекта реестра границ: Зона с особыми условиями использования территории; Вид зоны по документу: Пятая подзона приаэродромной территории аэродрома Барнаул (Михайловка) по адресу: Алтайский край, г. Барнаул, Павловский тракт, 226.; Тип зоны: Охранная зона транспорта; Номер: 22:00-6.936
	Весь	вид ограничения (обременения): ограничения прав на земельный участок, предусмотренные статьей 56 Земельного кодекса Российской Федерации; Срок действия: с 2020-10-13; реквизиты документа-основания: сопроводительное письмо от 08.09.2020 № 36703/04 выдан: Федеральное агенство воздушного транспорта (Росавиация); описание местоположения границ от 27.07.2020 № б/н выдан: Кадастровый инженер Делич К.В.; доверенность от 25.02.2020 № 3 выдан: ООО "АлтайГИС"; приказ «Об установлении приаэродромной территории аэродрома гражданской авиации Барнаул (Михайловка)» от 04.12.2018 № 1005-П выдан: Министерство транспорта Российской Федерации; проект решения об установлении приаэродромной территории аэродрома Барнаул (Михайловка)» от 01.01.1970 № б/н выдан: Судебноэкспертное учреждение СФО НАЛ; Содержание ограничения (обременения): Ограничения использования земельных участков и расположенных на них объектов недвижимости и осуществления экономической и иной деятельности в пределах шестой подзоны приаэродромной территории установлены в

полное наименование должности	подпись	инициалы, фамилия

М.П.

796

Выписка из Единого государственного реестра недвижимости об объекте недвижимости

Сведения о частях земельного участка

Земельный участок			
вид объекта недвижимости			
Лист № 1 раздела 4.2	Всего листов раздела 4.2: 1	Всего разделов: 8	Всего листов выписки: 14
11.10.2022г. № КУВИ-001/2022-179373443			
Кадастровый номер:	22:61:011209:2		

Сведения о характерных точках границы части (частей) земельного участка

Учетный номер части: 22:61:011209:2/1

Система координат МСК-22, зона 2

Номер точки	Координаты, м		Описание закрепления на местности	Средняя квадратичная погрешность определения координат характерных точек границ земельного участка, м
	X	Y		
1	2	3	4	5
1	608357.86	2376234.92	-	0.1
2	608356.51	2376231.14	-	0.1
3	608323.52	2376242.3	-	0.1
4	608314.06	2376231.29	-	-
5	608311.02	2376233.87	-	-
6	608321.41	2376245.92	-	0.1
7	608350.64	2376279.29	-	-
8	608353.71	2376276.67	-	-
9	608326.39	2376245.48	-	0.1
1	608357.86	2376234.92	-	0.1

полное наименование должности	подпись	инициалы, фамилия

М.П.

Раздел №8. Перечень мероприятий, финансируемых Концедентом

Таблица 1

Перечень мероприятий по созданию и (или) реконструкции муниципального имущества, финансируемых Концедентом (в ценах 2022 года):

№ п/п	Виды работ		Сумма без НДС млн руб.	2023	2024	2025	2026	2027
	Система водоснабжения							
1	Реконструкция арт.водозабора пос. Казенная Заимка, ул. Соколиная, 55		123,50	94,80	28,70			
2	Реконструкция арт.водозабора пос. Казенная Заимка, ул. Садовая, 83а		156,50					156,50
3	Проектирование и реконструкция артводозабора пос. Березовка, ул. Центральная, 6		170,00		20,00 (20 ПСД)			150,00
	ВСЕГО по водоснабжению:		450,00					
	Система водоотведения							
1	Проектирование и строительство напорного коллектора от КНС пос. Научный городок до очистных сооружений канализации №2 по адресу: г. Барнаул, пр-кт Космонавтов, 78		334,00		150,555, в т.ч. 40 ПСД	110,556	72,889	
	ВСЕГО по водоотведению:		334,00					
	ВСЕГО по мероприятиям Концедента:		784,00	94,80	199,255	110,556	72,889	306,50

Раздел №9. Акт об исполнении обязательств *(образец)*

г. Барнаул « »_____ ___г.

Муниципальное образование городской округ – город Барнаул Алтайского края, именуемое в дальнейшем «Концедент», от имени которого выступает администрация города Барнаула в лице заместителя главы администрации города по городскому хозяйству Пашковского Сергея Николаевича, действующего на основании доверенности от 28.12.2021 №200/21исх-1409, с одной стороны,

и общество с ограниченной ответственностью «БАРНАУЛЬСКИЙ ВОДОКАНАЛ» в лице генерального директора Полюго Андрея Сергеевича, действующего на основании Устава, именуемое в дальнейшем «Концессионер», с другой стороны, далее совместно именуемые «Стороны», составили акт об исполнении, которым установлено следующее:

1. Концессионером в рамках исполнения Соглашения выполнены работы по реконструкции и (или) созданию Объекта соглашения, что *(указать реквизиты документов)*.

2. Инвестиции концессионера в создание и (или) реконструкцию Объекта соглашения составили _____ руб.;

3. Объект соглашения создан/не создан в объёме, согласованном Сторонами в Разделах №3, №8 Приложения к Соглашению. Концессионер использовал (эксплуатировал) объекты водоснабжения и водоотведения, в целях проектирования, создания путём строительства, реконструкции, ввода в эксплуатацию в объёме, согласованном Концедентом и Концессионером в Разделах № 3, № 8 Приложения к настоящему Соглашению, осуществлял холодное водоснабжение питьевой водой, транспортировку холодной воды, забор воды и водоподготовку, подключение к централизованной системе холодного водоснабжения, подвоз воды в случаях, предусмотренных законодательством Российской Федерации в сфере водоснабжения и водоотведения, водоотведение, включая прием сточных вод, транспортировку сточных вод, подключение к централизованной системе водоотведения с использованием Объекта Соглашения.

4. Концессионером достигнуты/ не достигнуты плановые значения показателей деятельности Концессионера, указанные в приложении 4.1 к Соглашению.

6. Представителями Концедента осуществлена сверка наличия оборудования на Объекте соглашения на соответствие представленными концессионером актам по форме ОС-1 и КС-11.

7. По результатам приемки исполнения, Соглашение исполнено/ не исполнено.

8. Настоящий Акт составлен в 2 (двух) экземплярах, по одному для каждой из Сторон.

9. Подписи сторон

Глава администрации г. Барнаула,	Генеральный директор ООО «БАРНАУЛЬСКИЙ ВОДОКАНАЛ»
_____ В.Г. Франк	_____ А.С.Полюго
м.п	м.п

Раздел № 10. Сведения конфиденциального характера.

Стороны обязаны сохранять конфиденциальность информации, полученной в ходе исполнения настоящего Соглашения.

Передача конфиденциальной информации третьим лицам, опубликование или иное разглашение такой информации может осуществляться только с письменного согласия Сторон, независимо от причины прекращения Соглашения.

Стороны не несут ответственности в случае передачи ими информации государственным органам, имеющим право ее затребовать в соответствии с законодательством Российской Федерации, если предварительно одна из Сторон уведомит другую Сторону об обращении за информацией соответствующих государственных органов.

Каждая Сторона настоящим гарантирует, что на дату вступления в силу настоящего Соглашения ни она сама, ни ее должностные лица или работники не предлагали, не обещали, не предоставляли, не разрешали, не требовали и не принимали каких-либо неправомерных денежных или иных преимуществ какого-либо рода (и не создавали впечатления, что они совершат или могут совершить подобные действия когда-либо в будущем), каким-либо образом связанных с Соглашением.

Стороны обязуются в связи с настоящим Соглашением в течение всего срока его действия и после его истечения соблюдать указанные ниже положения, а также обязуются принять разумные меры для обеспечения их соблюдения своими работниками, агентами и иными третьими лицами, находящимися под их контролем или определяющим влиянием.

Сведениями конфиденциального характера признается следующая информация:

- Персональные данные работников Концессионера;
- Сведения о дебиторах Концессионера;
- Сведения о кредиторах Концессионера;
- Данные бухгалтерского и налогового учета, за исключением общедоступной информации;
- Бюджеты доходов и расходов Концессионера;
- Методы организации производственной работы Концессионера;
- Иная информация, отнесенная в соответствии с требованиями действующего законодательства к сведениям конфиденциального характера.