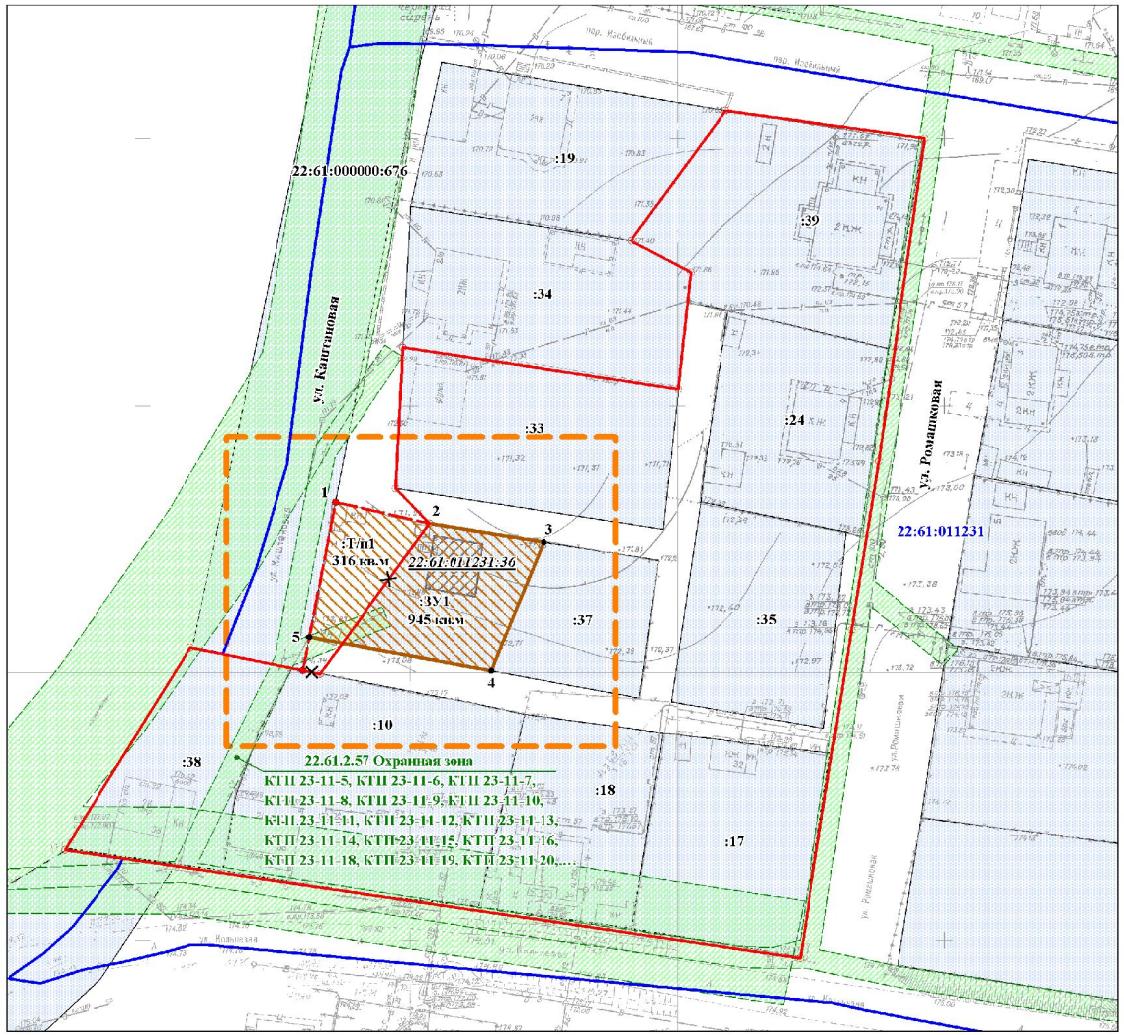

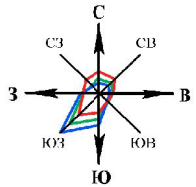

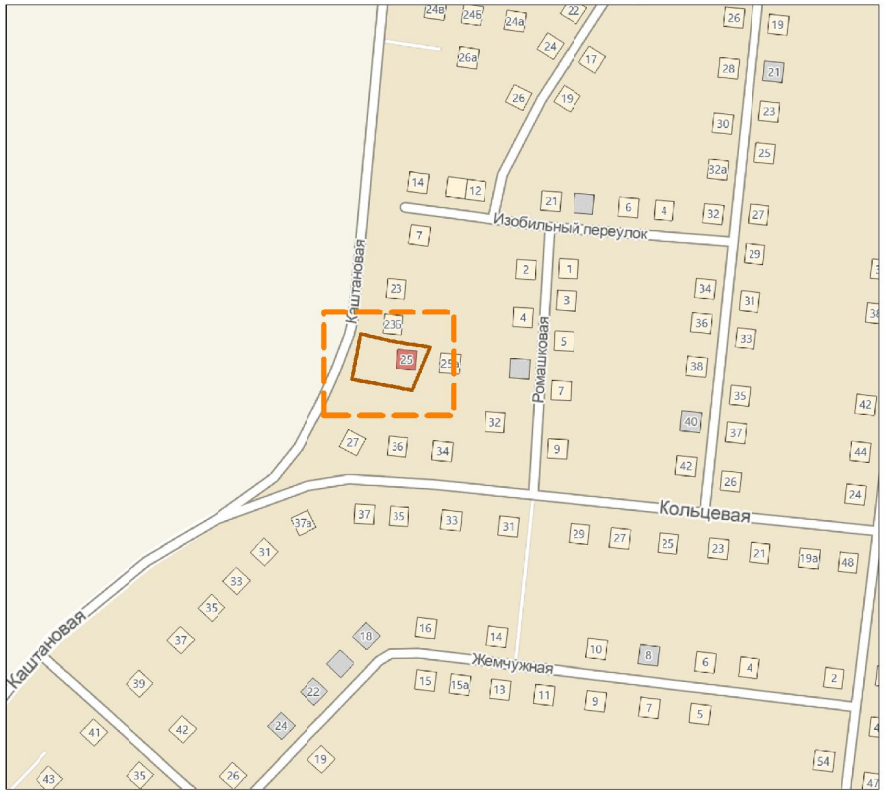

Условные обозначения:

- граница территории, в отношении которой осуществляется подготовка проекта по внесению изменений в проект межевания
- граница земельного участка, образуемого путем перераспределения
- границы земельных участков, прошедших кадастровый учет
- жилой дом по адресу: п. Казенная Заимка, ул. Каштановая, 25
- граница зон с особыми условиями использования территории
- 22:61:000000:676 - кадастровый номер земельного участка, прошедшего кадастровый учет
- 22:61:011231:36 - кадастровый номер земельного участка, прекращающий существование
- красные линии существующие
- красные линии проектируемые
- красные линии, прекращающие существование
- граница кадастрового квартала
- 22:63:011231 - номер кадастрового квартала
- :ЗУ1 - обозначение образуемого земельного участка
- :Т/п1 - территория, государственная собственность на которую не разграничена, подлежащая перераспределению
- :945кв.м - площадь образуемого земельного участка

СОГЛАСОВАНО

Взаим. инв. №

Подп. и дата

Инв. № подл.

Изм.	Кол.уч.	Лист	№док.	Подп.	Дата

Проект по внесению изменений в проект планировки и проект межевания территории поселка Казенная Заимка городского округа - города Барнаула Алтайского края в отношении земельного участка по адресу: город Барнаул, поселок Казенная Заимка, ул. Каштановая, 25

Гл. специалист	Л.П. Егина	
Нач. ОКиЗ	Л.Н. Хамитова	
Разработал	Е.Б. Рудо	

ПРОЕКТ МЕЖЕВАНИЯ ТЕРРИТОРИИ

Стадия	Лист	Листов
ПМТ-1	1	1

Чертеж межевания территории
Ситуационный план
масштаб 1:1000

МУП "Землеустройство и геодезия" г. Барнаула