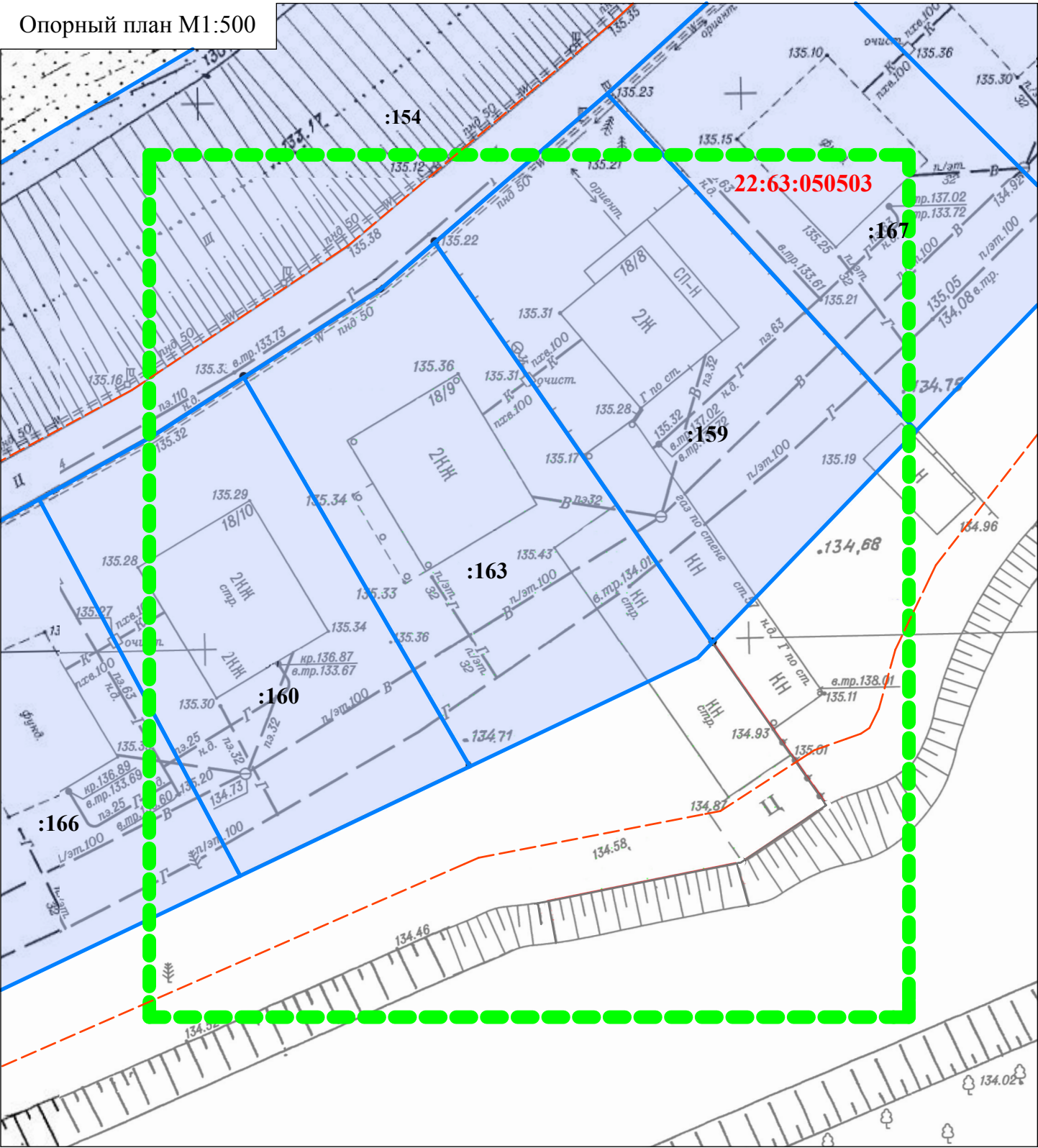



Опорный план М1:500



Условные обозначения:



Границы существующих земельных участков



Граница территории разработки проекта межевания



Границы изменяемых земельных участков

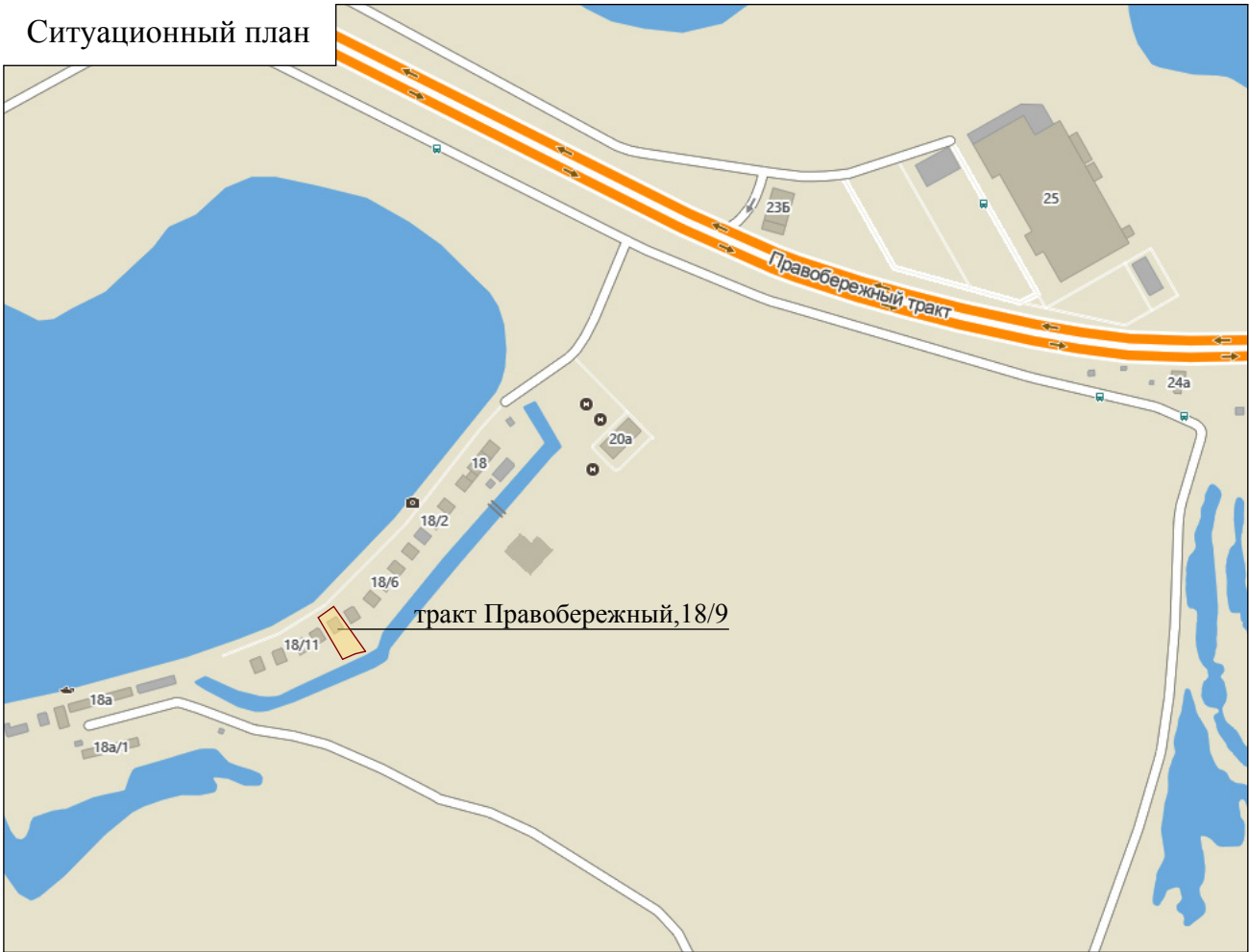
22:63:050503
:163

Кадастровый номер квартала /земельного участка



Границы береговой полосы


Ситуационный план



Согласно положениям Генерального плана городского округа - города Барнаула Алтайского края на участке проектирования:

- особо охраняемые природные территории местного и регионального значения отсутствуют;
- памятники истории и культуры федерального и регионального значения отсутствуют;
- границы лесов и лесных земель отсутствуют.

Участок расположен в прибрежной защитной полосе и водоохранной зоне р. Оби.
Зоны с особыми условиями использования территорий указаны на чертеже - лист 1

						ПТ. 979 - ПМ 06.2020			
						Проект межевания территории в границах кадастрового квартала 22:63:050503 в отношении земельного участка по адресу: город Барнаул, тракт Правобережный,18/9			
ИЗМ.	КОЛ.УЧ	ЛИСТ	№ ДОК.	ПОДПИСЬ	ДАТА				
						Материалы по обоснованию	СТАДИЯ	ЛИСТ	ЛИСТОВ
Нач. отдела		Ломакин					П	1	2
Выполнил		Ломакин							
						Ситуационный план Опорный план М1:500	ООО "Альфа-Проект" г. Барнаул		