




Условные обозначения:

планируемое	существующее
22:63:050343	граница и номер кадастрового квартала, сведения о котором содержатся в Едином государственном реестре недвижимости
22:63:050343.7	граница и номер земельного участка, сведения о котором содержатся в Едином государственном реестре недвижимости
[Red line]	красная линия
[Purple box]	существующий объект капитального строительства
[X X]	демонтированный объект
[Grey box]	проезжая часть дороги
[Red outline box]	образуемый земельный участок с условным номером и номером координат характерных точек границы

1 2
4 3

- ориентировочная граница территории разработки Проекта межевания совпадает с границами образуемого земельного участка (см. Материалы по обоснованию лист ПМ-7 "Ситуационная схема. Схема с границами зон с особыми условиями использования территории");

- перечень координат характерных точек границ образуемого земельного участка представлен на листе 8

						МКУ-00085-2023 ПМ			
						Проект по внесению изменений в проект межевания застроенной территории в границах кадастровых кварталов 22:63:050339, 22:63:050343, 22:63:050334, 22:63:050338, ограниченных проспектом Красноармейским, улицей Ползунова, переулком Цюлковского и улицей Гоголя в г. Барнауле (кварталы 23, 24)			
Должность	Фамилия И.О.	подпись	дата			ОСНОВНАЯ ЧАСТЬ	стадия	лист	листов
И.о. директ	Боженко С.А.		08.2023				ПМ	10	10
Гл. спец.	Вайс М.Н.		08.2023						
Гл. спец.	Кулаковская З.А.		08.2023						
						Чертёж межевания территории	Масштаб 1:500		
							МКУ "Архитектура города Барнаула"		