

Администрация города Барнаула
КОМИТЕТ ПО СТРОИТЕЛЬСТВУ, АРХИТЕКТУРЕ И РАЗВИТИЮ ГОРОДА
МУНИЦИПАЛЬНОЕ КАЗЁННОЕ УЧРЕЖДЕНИЕ
«АРХИТЕКТУРА ГОРОДА БАРНАУЛА»
656043, г. Барнаул, ул. Короленко, 65 тел.: (8-3852) 371-490
ОГРН 1142225001302, ИНН 2221210183

ПРОЕКТ МЕЖЕВАНИЯ
ЧАСТИ ЗАСТРОЕННОЙ ТЕРРИТОРИИ КАДАСТРОВОГО
КВАТАЛА 22:61:051637 В ОТНОШЕНИИ
ЗЕМЕЛЬНОГО УЧАСТКА ПО АДРЕСУ: ГОРОД БАРНАУЛ,
ПОСЁЛОК БЕЛЬМЕСЁВО, ПЕРЕУЛОК ЛЕТНИЙ,1

ШИФР: МКУ-00126-2023 ПМ

МАТЕРИАЛЫ ПО ОБОСНОВАНИЮ

И.о. директора

Главный специалист

Главный специалист



С.А. Боженко

М.Н. Вайс

З.А. Кулаковская




Барнаул 2023

СОДЕРЖАНИЕ

№п/п	наименование	лист	масштаб
	Содержание	2	
МАТЕРИАЛЫ ПО ОБОСНОВАНИЮ			
I.	ВВЕДЕНИЕ. ОБЩИЕ ПОЛОЖЕНИЯ	3	
II.	ЗОНЫ С ОСОБЫМИ УСЛОВИЯМИ ИСПОЛЬЗОВАНИЯ ТЕРРИТОРИИ	4	
III.	ГРАФИЧЕСКАЯ ЧАСТЬ	6	
	Ситуационная схема с границами зон с особыми условиями использования территории	7	1:1000
	Фототаблица	8-9	

МКУ-00126-2023 ПМ

Проект межевания части застроенной территории
кадастрового квартала 22:61:051637 в отношении земельного участка
по адресу: город Барнаул, посёлок Бельмесёво, переулок Летний, 1

Должность	Фамилия И.О.	Подпись	Дата	Материалы по обоснованию	Стадия	Лист	Листов
И.о. директ	Боженко С.А.		10.10.2023		ПМ	2	9
Гл. спец.	Вайс М.Н.		10.10.2023				
Гл. спец.	Кулаковская З.А.		10.10.2023				
				Содержание	МКУ «Архитектура города Барнаула»		

I. ВВЕДЕНИЕ. ОБЩИЕ ПОЛОЖЕНИЯ

Настоящий проект межевания части застроенной территории кадастрового квартала 22:61:051637 в отношении земельного участка по адресу: город Барнаул, посёлок Бельмесёво, переулок Летний, 1 (далее - Проект) разработан на основании поручения от 29.09.2023 №75-пор председателя комитета по строительству, архитектуре и развитию города Барнаула в соответствии с требованиями градостроительного законодательства.

Проект разработан в соответствии с нормативно-правовой документацией:

1. Градостроительный кодекс Российской Федерации от 29.12.2004 №190-ФЗ с изменениями и дополнениями (далее – ГрК РФ);

2. Земельный кодекс Российской Федерации, от 25.10.2001 №136-ФЗ с изменениями и дополнениями (далее – ЗК РФ);

3. Приказ Федеральной службы государственной регистрации, кадастра и картографии от 10 ноября 2020 года N П/0412 «Об утверждении классификатора видов разрешённого использования земельных участков» с изменениями и дополнениями (далее - Классификатор);

4. Свод правил СП 42.13330.2016 «Градостроительство. Планировка и застройка городских и сельских территорий» Актуализированная редакция СНиП 2.07.01-89* с изменениями и дополнениями (далее – СП 42.13330.2016);

5. Нормативы градостроительного проектирования Алтайского края, утверждённые постановлением Правительства Алтайского края от 29.12.2022 №537 (далее - Нормативы АК);

6. Генеральный план городского округа – города Барнаула Алтайского края, утверждённый решением Барнаульской городской Думы от 30.08.2019 №344 с изменениями и дополнениями (далее – Генеральный план);

7. Правила землепользования и застройки городского округа - города Барнаула Алтайского края, утверждённые решением Барнаульской городской Думой от 25.12.2019 №447 с изменениями и дополнениями (далее – Правила);

8. Нормативы градостроительного проектирования городского округа - города Барнаула Алтайского края, утверждённые решением Барнаульской городской Думы от 22.03.2019 №282 (далее - Нормативы);

9. Инструкция о порядке проектирования и установления красных линий в городах и других поселениях Российской Федерации (РДС 30-201-98) (утв. постановлением Госстроя РФ от 06.04.1998 №18-30);

10. Проект планировки улично-дорожной сети городского округа - города Барнаула Алтайского края, утверждённый постановлением администрации города Барнаула от 06.09.2019 №1494 (далее – Проект УДС).

Исходными данными для разработки настоящего Проекта послужили следующие материалы:

- постановление администрации города Барнаула от 23.10.2023 № 1542;
- письмо управления имущественных отношений Алтайского края от 26.09.2023 №48/ПА/7877;

						МКУ-00126-2023 ПМ	Лист
Изм.	Кол. уч	Лист	№ док.	Подпись	Дата		3

- сведения филиала ФГБУ «Федеральная кадастровая палата Федеральной службы государственной регистрации, кадастра и картографии» по Алтайскому краю (далее – ФГБУ);
- топографическая основа М 1:500;
- сведения, предоставленные комитетом по строительству, архитектуре и развитию города Барнаула (далее – Комитет).

В соответствии со статьёй 43 Градостроительного кодекса Российской Федерации (далее – ГрК РФ) подготовка проектов межевания территорий осуществляется применительно к территории, расположенной в границах одного или нескольких смежных элементов планировочной структуры, границах определенной правилами землепользования и застройки территориальной зоны и (или) границах установленной схемой территориального планирования муниципального района, генеральным планом поселения, городского округа функциональной зоны, территории, в отношении которой предусматривается осуществление комплексного развития территории.

Подготовка проекта межевания территории осуществляется для:

- 1) определения местоположения границ, образуемых и изменяемых земельных участков;
- 2) установления, изменения, отмены красных линий для застроенных территорий, в границах которых не планируется размещение новых объектов капитального строительства, а также для установления, изменения, отмены красных линий в связи с образованием и (или) изменением земельного участка, расположенного в границах территории, применительно к которой не предусматривается осуществление комплексного развития территории, при условии, что такие установления, изменения, отмена влекут за собой исключительно изменение границ территории общего пользования.

Примечание: красные линии - линии, которые обозначают границы территорий общего пользования и подлежат установлению, изменению или отмене в документации по планировке территории (пункт 11 статья 1 глава 1 ГрК РФ).

Проект межевания включает в себя чертежи межевания территории, на которых отображаются:

- 1) границы планируемых (в случае, если подготовка проекта межевания территории осуществляется в составе проекта планировки территории) и существующих элементов планировочной структуры;
- 2) красные линии, утвержденные в составе проекта планировки территории, или красные линии, утверждаемые, изменяемые проектом межевания территории в соответствии с пунктом 2 части 2 статьи 43 ГрК РФ;
- 3) линии отступа от красных линий в целях определения мест допустимого размещения зданий, строений, сооружений;
- 4) границы образуемых и (или) изменяемых земельных участков, условные номера образуемых земельных участков, в том числе в отношении которых предполагаются их резервирование и (или) изъятие для государственных или муниципальных нужд;
- 5) границы публичных сервитутов.

Цель Проекта: изменение красной линии в отношении земельного участка по адресу: город Барнаул, посёлок Бельмесёво, переулок Летний, 1 (пункт 2 часть 2 статья 43 глава 5 ГрК РФ).

						МКУ-00126-2023 ПМ	Лист
Изм.	Кол. уч	Лист	№ док.	Подпись	Дата		4

II. ЗОНЫ С ОСОБЫМИ УСЛОВИЯМИ ИСПОЛЬЗОВАНИЯ ТЕРРИТОРИИ

Согласно положениям Генерального плана городского округа – города Барнаула Алтайского края на участке проектирования:

- особо охраняемые природные территории местного и регионального значения не выявлены;
- территории объектов культурного наследия не выявлены.

						МКУ-00126-2023 ПМ	Лист
Изм.	Кол. уч	Лист	№ док.	Подпись	Дата		5

III. ГРАФИЧЕСКАЯ ЧАСТЬ

						МКУ-00126-2023 ПМ	Лист
Изм.	Кол. уч	Лист	№ док.	Подпись	Дата		6