

Приложение к постановлению администрации города Барнаула №

МКУ-00019-2019-ПМ

Проект по внесению изменений в проект межевания застроенной территории в границах кадастрового квартала 22:63:050113, ограниченных проспектом Ленина, улицей Кирова, проспектом Комсомольским и улицей Чкалова в городе Барнауле (квартал 216), в отношении земельного участка по адресу: город Барнаул, улица Чкалова, 62а





ОСНОВНАЯ ЧАСТЬ

СТADIЯ ЛИСТ ЛИСТОВ
ПМ 9 10

Разбивочный чертёж красных линий
МКУ "Архитектура города Барнаула"
Масштаб 1:500

Должность	Фамилия И.О.	подпись	дата
Директор	Бобров А.А.	<i>[Signature]</i>	20.08.2019
Зам. директ.	Божанко Е.А.	<i>[Signature]</i>	20.08.2019
Гл. спец.	Вайс М.Н.	<i>[Signature]</i>	20.08.2019
Гл. спец.	Громова Е.С.	<i>[Signature]</i>	20.08.2019

Условные обозначения:

- планируемое 
- существующее 
- 2  22:63:050113
- 1  22:63:050113:14

- ориентировочная граница разработки проекта
- граница и номер кадастрового квартала
- красная линия с номером поворотной точки
- красная линия подлежащая отмене
- граница и кадастровый номер земельного участка, сведения о котором содержатся в Государственном кадастре недвижимости

Примечания:
- координаты поворотных точек красных линий приводятся в пояснительной записке