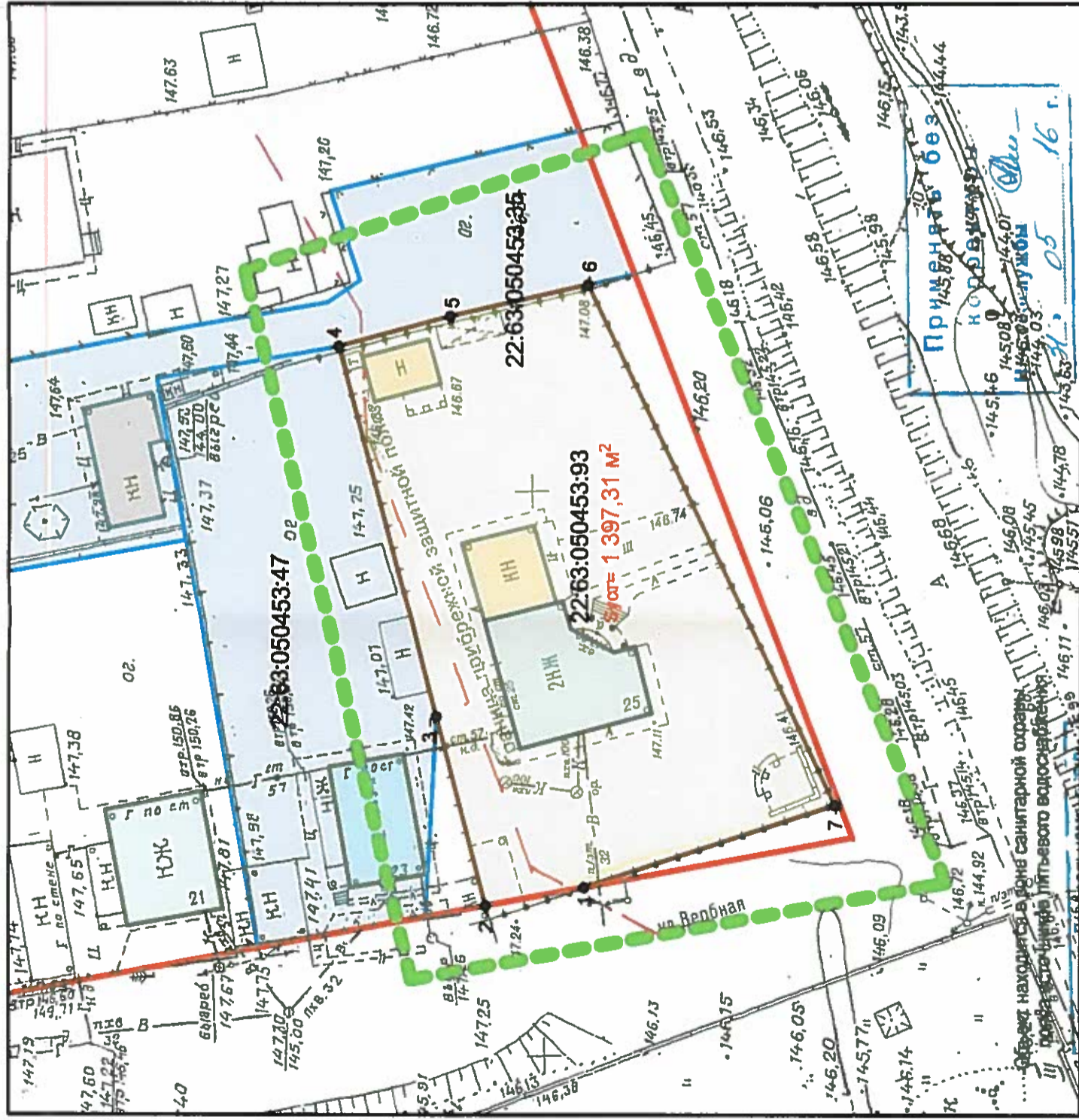


Чертеж межевых границ М1:1000



Каталог координат





№ точки	Координаты	
	X	Y
1	596722,05	2382571,85
2	596730,72	2382570,24
3	596735,10	2382586,95
4	596743,68	2382619,69
5	596733,85	2382622,35
6	596721,73	2382625,14
7	596700,01	2382579,15

Расчет нормативной площади межуемого земельного участка

В соответствии со ст.64 п.2.1 ч.2 "Правил землепользования и застройки городского округа - города Барнаула Алтайского края", предельные размеры земельных участков, предоставляемых гражданам в аренду для индивидуального жилищного строительства, в границах черты города Барнаула устанавливаются от 0,05 га до 0,10 га, с учетом рационального использования земель - до 0,15 га.

Проектом установлена площадь земельного участка - 0,1397 га.

Условные обозначения:

-  Границы застроенных земельных участков не изменяемых при межевании
  -  Границы застроенных земельных участков изменяемых при межевании
  -  Красная линия
  -  Граница территории разработки проекта межевания
- 22:63:050453:93

Примечание:  
Линии отступа от красных линий в целях определения места допустимого размещения здания, строений, сооружений, совпадают с красной линией.

МК-1/11-22:63:050453-ПМИ 11.2015			
Проект межевания застроенной территории в границах кадастрового квартала 22:63:050453, ограниченного ул. Кузузова, ул. Краевой, ул. Вербной и шоссе Ленточный бор, в г. Барнауле (внесение изменений)			
ИЗМ.	КОЛ.УЧ.	ЛИСТ	ПОДПИСЬ
			ЛОМАКИН
			ЯЦЕНКО
		И ДОК.	ДАТА
Уточнение границ земельного участка по ул. Вербная, 25		СТАДИЯ	ЛИСТ
Чертеж межевых границ М1:1000 Каталог координат		П	2
		ООО "Альфа-Проект" г. Барнаул	