

1. Проект межевания застроенной территории в границах кадастровых кварталов 22:63:020334, 22:63:020335, 22:63:020336, 22:63:020331, 22:63:020337, 22:63:020343, 22:63:020342, ограниченных улицей Малахова, улицей Петра Сухова, улицей Смирнова, улицей Чудненко, улицей Западной 5-й и улицей Чеглецова в г. Барнауле (микрорайон Юбилейный) (внесение изменений) выполнен по обращению ООО "СПК" в соответствии с Градостроительным и Земельным кодексами Российской Федерации, Правилами землепользования и застройки городского округа - города Барнаула Алтайского края.

Внесение изменений в проект межевания касаются только межевых границ земельного участка ул. Беляева,14. Границы иных участков и показатели утвержденного проекта межевания остаются без изменений.

В соответствии с Правилами землепользования и застройки городского округа - города Барнаула Алтайского края земельный участок по ул. Беляева,14 расположен в территориальной зоне застройки многоквартирными жилыми домами - Ж.1.

2. Исходными данными для разработки настоящего проекта послужили следующие материалы:

- проект межевания застроенной территории в границах кадастровых кварталов 22:63:020334, 22:63:020335, 22:63:020336, 22:63:020331, 22:63:020337, 22:63:020343, 22:63:020342, ограниченных улицей Малахова, улицей Петра Сухова, улицей Смирнова, улицей Чудненко, улицей Западной 5-й и улицей Чеглецова в г. Барнауле (микрорайон Юбилейный), утвержденный постановлением администрации города Барнаула от 23.01.2012 №232;
- топооснова М 1:500, предоставленная заказчиком и выполненная МУП "Землеустройство и геодезия" г. Барнаула в августе 2017 г.;
- сведения филиала ФГБУ "ФКП Росреестра" по Алтайскому краю актуальные на сентябрь 2017года;
- сведения, предоставленные комитетом по строительству, архитектуре и развитию города — администрации г. Барнаула актуальные на сентябрь 2017года.







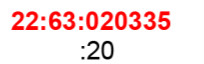

3. Цель разработки проекта:


- перераспределение границ земельного участка по ул. Беляева,14 и земель, государственная собственность на которую не разграничена с исключением вклинивания в территорию участка.

Перечень земельных участков, образуемых и изменяемых при межевании

№ з/у	Адрес	Существующая площадь земельного участка, м²	Проектная площадь земельного участка, м²	Способ образования земельного участка	Вид разрешенного использования по классификатору, код
1	ул. Беляева,14	1990,00	1994,09	перераспределение	2,6

Условные обозначения:

-  Границы существующих земельных участков
-  Границы изменяемых земельных участков
-  Границы территории общего пользования
-  Красная линия
-  Границы кадастрового квартала
-  Граница территории разработки проекта межевания
-  Кадастровый номер квартала /земельного участка
-  Характерные точки границ земельных участков

МК-1/11-22:63:020334-ПМИ 11.2017											
Проект межевания застроенной территории в границах кадастровых кварталов 22:63:020334, 22:63:020335, 22:63:020336, 22:63:020331, 22:63:020337, 22:63:020343, 22:63:020342, ограниченных улицей Малахова, улицей Петра Сухова, улицей Смирнова, улицей Чудненко, улицей Западной 5-й и улицей Чеглецова в г. Барнауле (микрорайон Юбилейный) (внесение изменений)											
ИЗМ.	КОЛ.УЧ	ЛИСТ	№ ДОК.	ПОДПИСЬ	ДАТА						
											
Нач. отдела	Ломакин										
Выполнил	Ломакин										
Общие данные. Чертеж межевых границ М1:1000 Каталог координат					<table border="1"> <tr> <th>СТАДИЯ</th> <th>ЛИСТ</th> <th>ЛИСТОВ</th> </tr> <tr> <td>ЭП</td> <td>2</td> <td>2</td> </tr> </table>	СТАДИЯ	ЛИСТ	ЛИСТОВ	ЭП	2	2
СТАДИЯ	ЛИСТ	ЛИСТОВ									
ЭП	2	2									
ООО "Альфа-Проект" г. Барнаул											