

Администрация города Барнаула
КОМИТЕТ ПО СТРОИТЕЛЬСТВУ, АРХИТЕКТУРЕ И РАЗВИТИЮ ГОРОДА
МУНИЦИПАЛЬНОЕ КАЗЁННОЕ УЧРЕЖДЕНИЕ
«АРХИТЕКТУРА ГОРОДА БАРНАУЛА»
656043, г. Барнаул, ул. Короленко, 65 тел.: (8-3852) 371-490
ОГРН 1142225001302, ИНН 2221210183

ПРОЕКТ ПЛАНИРОВКИ И ПРОЕКТ МЕЖЕВАНИЯ
ТЕРРИТОРИИ В ГРАНИЦАХ КАДАСТРОВОГО КВАРТАЛА 22:61:010202
ПО УЛИЦЕ ЗВЁЗДНОЙ В ГОРОДЕ БАРНАУЛЕ

ШИФР: МКУ-00101-2021-ПП, ПМ

МАТЕРИАЛЫ ПО ОБОСНОВАНИЮ

Директор

Заместитель директора

Главный специалист

Главный специалист



А.А.Бобров

С.А.Боженко




М.Н.Вайс

Н.Е.Королёва

Барнаул 2021

СОДЕРЖАНИЕ

№п/п	наименование	лист	масштаб
	Содержание	2	
МАТЕРИАЛЫ ПО ОБОСНОВАНИЮ			
I.	ВВЕДЕНИЕ. ОБЩИЕ ПОЛОЖЕНИЯ	3	
II.	ЗОНЫ С ОСОБЫМИ УСЛОВИЯМИ ИСПОЛЬЗОВАНИЯ ТЕРРИТОРИИ	4	
III.	ГРАФИЧЕСКАЯ ЧАСТЬ	5	
	Ситуационная схема. Схема границ зон с особыми условиями использования территории	6	1:4000
	Фототаблица	7-9	

						МКУ-00101-2021-ПП, ПМ		
						Проект планировки и проект межевания территории в границах кадастрового квартала 22:61:010202 по улице Звёздной в городе Барнауле		
Должность	Фамилия И.О.	Подпись	Дата	Материалы по обоснованию		Стадия	Лист	Листов
Директор	Бобров А.А.		2021			ПП,ПМ	2	9
Зам. директ	Боженко С.А.		2021					
Гл. спец.	Вайс М.Н.		2021					
Гл. спец	Королева Н.Е.			Содержание		МКУ «Архитектура города Барнаула»		

I. ВВЕДЕНИЕ. ОБЩИЕ ПОЛОЖЕНИЯ

Проект планировки и проект межевания территории в границах кадастрового квартала 22:61:010202 по улице Звёздной в городе Барнауле (далее - Проект) разработан на основании поручения председателя комитета по строительству, архитектуре и развитию города Барнаула от 18.08.2021 №98-пор, постановления администрации города Барнаула от 23.08.2021 №1301 в соответствии с действующим законодательством.

Исходными данными для разработки настоящего Проекта послужили следующие материалы:

- протокол заседания комиссии по землепользованию и застройке от 30.07.2021 №88

- сведения филиала ФГБУ «Федеральная кадастровая палата Федеральной службы государственной регистрации, кадастра и картографии» по Алтайскому краю (далее – ФГБУ);

- топографическая основа М 1:500;

- сведения, предоставленные комитетом по строительству, архитектуре и развитию города Барнаула (далее – Комитет).

Согласно пункту 1 статьи 41 Градостроительного кодекса Российской Федерации (далее – ГрК РФ) подготовка документации по планировке территории осуществляется в целях обеспечения устойчивого развития территорий, в том числе выделения элементов планировочной структуры, установления границ земельных участков, установления границ зон планируемого размещения объектов капитального строительства.

Согласно пункту 1 статьи 42 ГрК РФ подготовка проекта планировки осуществляется для выделения элементов планировочной структуры, установления границ территорий общего пользования, границ зон планируемого размещения объектов капитального строительства, определения характеристик и очередности планируемого развития территории.

В соответствии со статьёй 43 ГрК РФ подготовка проектов межевания территорий осуществляется применительно к территории, расположенной в границах одного или нескольких смежных элементов планировочной структуры, границах определенной правилами землепользования и застройки территориальной зоны и (или) границах установленной схемой территориального планирования муниципального района, генеральным планом поселения, городского округа функциональной зоны.

Подготовка проекта межевания территории осуществляется для:

- 1) определения местоположения границ, образуемых и изменяемых земельных участков;

- 2) установления, изменения, отмены красных линий для застроенных территорий, в границах которых не планируется размещение новых объектов капитального строительства, а также для установления, изменения, отмены красных линий в связи с образованием и (или) изменением земельного участка, расположенного в границах территории, применительно к которой не предусматривается осуществление деятельности по комплексному и устойчивому

						МКУ-00101-2021-ПП, ПМ	Лист
							3
Изм.	Кол. уч	Лист	№ док.	Подпись	Дата		

развитию территории, при условии, что такие установления, изменения, отмена влекут за собой исключительно изменение границ территории общего пользования.

Примечание: Красные линии - линии, которые обозначают границы территорий общего пользования и подлежат установлению, изменению или отмене в документации по планировке территории (пункт 11 статья 1 глава 1 ГрК РФ).

Проект межевания включает в себя чертежи межевания территории, на которых отображаются:

1) границы планируемых (в случае, если подготовка проекта межевания территории осуществляется в составе проекта планировки территории) и существующих элементов планировочной структуры;

2) красные линии, утверждённые в составе проекта планировки территории, или красные линии, утверждаемые, изменяемые проектом межевания территории в соответствии с пунктом 2 части 2 статьи 43 ГрК РФ;

3) линии отступа от красных линий в целях определения мест допустимого размещения зданий, строений, сооружений;

4) границы образуемых и (или) изменяемых земельных участков, условные номера образуемых земельных участков, в том числе в отношении которых предполагаются их резервирование и (или) изъятие для государственных или муниципальных нужд;

5) границы публичных сервитутов.

Цель Проекта: выделение элементов планировочной структуры, установление, изменение красных линий части территории в границах кадастрового квартала 22:61:010202 (пункт 1 статья 42; пункт 2 часть 2 статья 43 глава 5 ГрК РФ).

II. ЗОНЫ С ОСОБЫМИ УСЛОВИЯМИ ИСПОЛЬЗОВАНИЯ ТЕРРИТОРИИ

Согласно положениям Генерального плана городского округа – города Барнаула Алтайского края на участке проектирования:

-особо охраняемые природные территории местного и регионального значения не выявлены;

-территории объектов культурного наследия не выявлены.

Рассматриваемый участок находится:

- в третьей, четвёртой, пятой, шестой и седьмой подзонах приаэродромной территории аэродрома гражданской авиации Барнаул (Михайловка).

						МКУ-00101-2021-ПП, ПМ	Лист
							4
Изм.	Кол. уч	Лист	№ док.	Подпись	Дата		

III. ГРАФИЧЕСКАЯ ЧАСТЬ

						МКУ-00101-2021-ПП, ПМ	Лист
							5
Изм.	Кол. уч	Лист	№ док.	Подпись	Дата		



						МКУ-00101-2021-ПП, ПМ	Лист
							7
Изм.	Кол. уч	Лист	№ док.	Подпись	Дата		



						МКУ-00101-2021-ПП, ПМ	Лист
Изм.	Кол. уч	Лист	№ док.	Подпись	Дата		8



						МКУ-00101-2021-ПП, ПМ	Лист
							9
Изм.	Кол. уч	Лист	№ док.	Подпись	Дата		